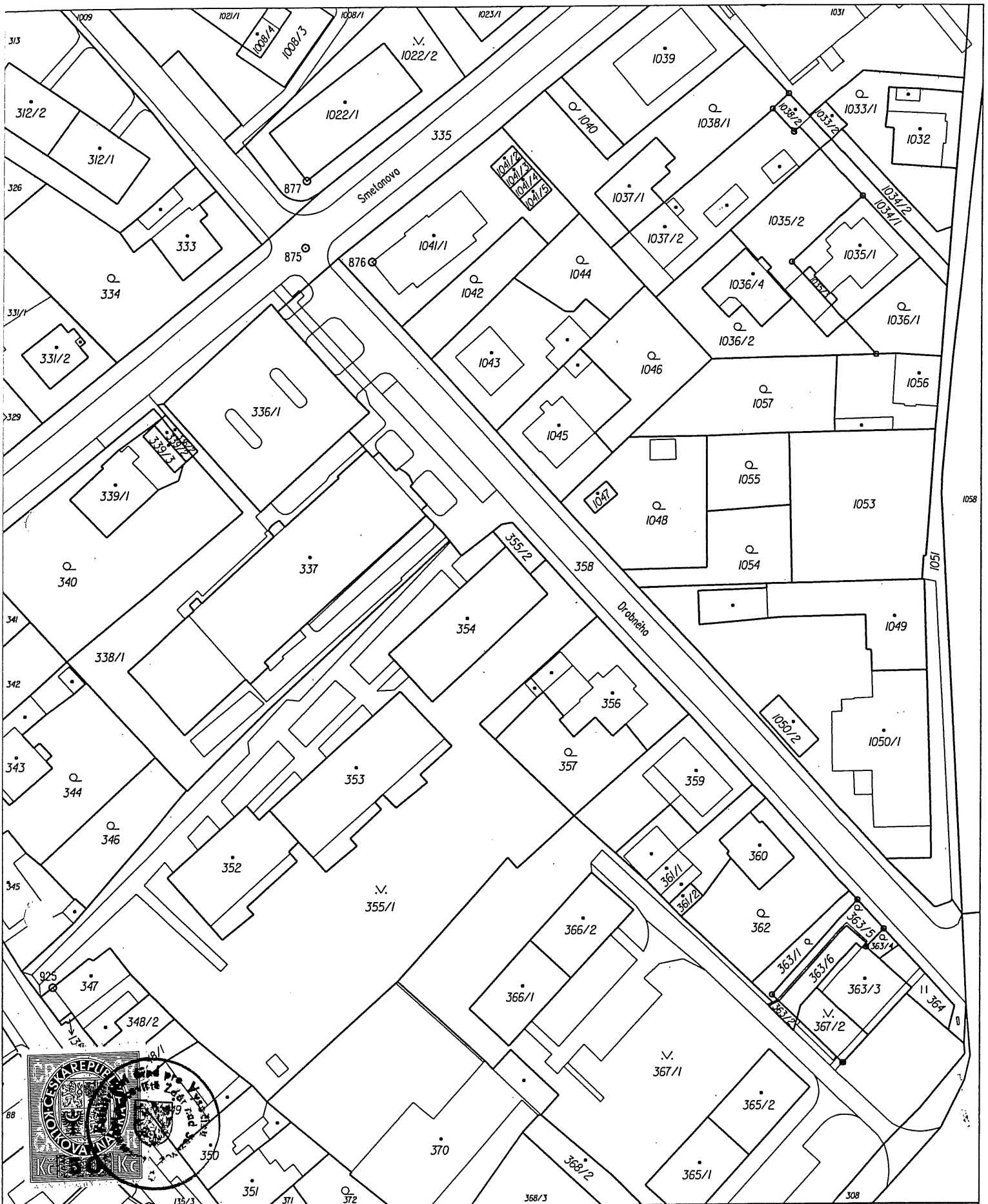


SEZNAM PŘÍLOH

VYJÁDŘENÍ DOSS A SPRÁVCŮ SÍTÍ

1. SNÍMEK KATASTRÁLNÍ MAPY
2. VÝPISY Z KATASTRU NEMOVITOSTÍ
3. INFORMACE O PARCELÁCH KN
4. VYJÁDŘENÍ - VODÁRENSKÁ AKCIOVÁ SPOLEČNOST, A.S.,
STUDENTSKÁ 1133, 591 21 ŽDÁR NAD SÁZAVOU
5. VYJÁDŘENÍ – TELEFÓNICA O2 CZECH REPUBLIC, A.S.,
POLENSKÁ 2C, 4382, 586 01 JIHLAVA
6. VYJÁDŘENÍ – JIHOMORAVSKÁ PLYNÁRENSKÁ, A.S.,
PLYNÁRENSKÁ 499/1, 657 02 BRNO
7. VYJÁDŘENÍ – E.ON ČESKÁ REPUBLIKA, S.R.O.,
F.A. GERSTNERA 2151/6, 370 49 ČESKÉ BUDĚJOVICE
8. VYJÁDŘENÍ – NOVOMĚSTSKÁ TEPLÁRENSKÁ a.s.,
HORNICKÁ 973, 592 31 NOVÉ MĚSTO NA MORAVĚ
9. VYJÁDŘENÍ – SATT, a.s., OKRUŽNÍ 11, 591 01 ŽDÁR NAD SÁZAVOU
10. VYJÁDŘENÍ – COMA s.r.o., MASARYKOVA 8, 572 01 POLIČKA
11. STANOVISKO – KRAJSKÁ HYGIENICKÁ STANICE KRAJE VYSOČINA
SE SÍDLEM V JIHLAVĚ, ÚZEMNÍ PRACOVISŤE ŽDÁR NAD SÁZAVOU,
TYRŠOVA 3, 591 01 ŽDÁR NAD SÁZAVOU
12. STANOVISKO – HZS KRAJE VYSOČINA, ÚZEMNÍ ODBOR ŽDÁR NAD SÁZAVOU,
JAMSKÁ 4, 591 01 ŽDÁR NAD SÁZAVOU
13. VYJÁDŘENÍ – SPRÁVA CHKO ŽDÁRSKO VRCHY,
BRNĚNSKÁ 39, 591 01 ŽDÁR NAD SÁZAVOU
14. STANOVISKO – MĚSTSKÝ ÚŘAD NOVÉ MĚSTO NA MORAVĚ, ODBOR
DOPRAVY, VRATISLAVOVO NÁM. 103, 592 31 NOVÉ MĚSTO NA MORAVĚ
15. SDĚLENÍ – MĚSTSKÝ ÚŘAD NOVÉ MĚSTO NA MORAVĚ, ODBOR ŽIVOTNÍHO
PROSTŘEDÍ, VRATISLAVOVO NÁM. 103, 592 31 NOVÉ MĚSTO NA MORAVĚ
16. VYJÁDŘENÍ – MĚSTO NOVÉ MĚSTO NA MORAVĚ, MÍSTOSTAROSTA MĚSTA,
VRATISLAVOVO NÁM. 103, 592 31 NOVÉ MĚSTO NA MORAVĚ
17. STANOVISKO – POVODÍ MORAVY, S.P., DŘEVAŘSKÁ 11, 601 75 BRNO
18. VYJÁDŘENÍ – KRAJSKÁ SPRÁVA A ÚDRŽBA SILNIC VYSOČINY, PŘÍSPĚVKOVÁ
ORGANIZACE, JIHLAVA, KOSOVSKÁ 16, 586 01, ODDĚLENÍ TSÚ, JIHLAVSKÁ 1,
591 01 ŽDÁR NAD SÁZAVOU



Katastrální úřad pro Vysočinu,
Katastrální pracoviště Žďár nad Sázavou

Okres
Žďár nad Sázavou

Obec
Nové Město na Moravě

Podpis *Jonáš*
Číslo *PU-5341/2009*
Razítko

Kat. území
Nové Město na Moravě

Mapový list č.
NOVÉ MĚSTO na Moravě 2-7/32

Měřítko
1:1000

KOPIE KATASTRÁLNÍ MAPY

Stav k
24. 7. 2009, 10:33:54

Vyhotovil
Švomová Iveta

Dne
24.07.2009 10:33:54





VÝPIS Z KATASTRU NEMOVITOSTÍ

prokazující stav evidovaný k datu 24.07.2009 10:35:09

Krjes: CZ0635 Ždár nad Sázavou

Obec: 596230 Nové Město na Moravě

Území: 706418 Nové Město na Moravě

List vlastnictví: 1

V kat. území jsou pozemky vedeny v jedné číselné řadě

Vlastník, jiný oprávněný	Identifikátor	Podíl
Vlastnické právo MĚSTO NOVÉ MĚSTO NA MORAVĚ, Vratislavovo nám. 103, 592 31 Nové Město na Moravě	00294900	

ČÁSTEČNÝ VÝPIS

B Nemovitosti

Pozemky

Parcela	Výměra[m2]	Druh pozemku	Způsob využití	Způsob ochrany
335	3941	ostatní plocha	ostatní komunikace	chráněná krajinná oblast - II.-IV.zóna
358	2621	ostatní plocha	ostatní komunikace	chráněná krajinná oblast - II.-IV.zóna
1009	2300	ostatní plocha	ostatní komunikace	chráněná krajinná oblast - II.-IV.zóna

B1 Jiná práva - Bez zápisu

Omezení vlastnického práva

Typ vztahu

Oprávnění pro

Povinnost k

o Věcné břemeno (podle listiny)

- užívání části pozemku (dle geom.plánu č.1590-24/2002) za účelem zřízení, provozu, údržby a oprav podzemního vedení veřejné telekomunikační sítě

Telefónica O2 Czech Republic, a.s., Parcela: 358

V-2002/2003-714

Za Brumlovkou 266/2, Praha 4,

Michle, 140 22, RČ/IČO: 60193336

Listina Smlouva o zřízení věcného břemene - úplatná ze dne 22.09.2003. Právní účinky vkladu práva ke dni 04.11.2003.

V-2002/2003-714

o Věcné břemeno (podle listiny)

- užívání části pozemku (dle geom.plánu č.1919-160/2005) za účelem zřízení a provozu podzemního vedení veřejné telekomunikační sítě

Telefónica O2 Czech Republic, a.s., Parcela: 335

V-349/2006-714

Za Brumlovkou 266/2, Praha 4,

Michle, 140 22, RČ/IČO: 60193336

Listina Smlouva o zřízení věcného břemene - úplatná ze dne 07.02.2006. Právní účinky vkladu práva ke dni 14.02.2006.

V-349/2006-714

o Věcné břemeno (podle listiny)

- právo umístit a provozovat na části pozemku (dle geom.plánu č.1913-N117/2005) zařízení distribuční soustavy vč. práva vstupu a vjezdu za účelem údržby, provozu a opravy.

E.ON Distribuce, a.s., F. A.

Parcela: 335

Z-5287/2008-714

Gerstnera 2151/6, České Budějovice

7, 370 49, RČ/IČO: 28085400

Listina Smlouva o zřízení věcného břemene - úplatná ze dne 17.01.2006. Právní účinky vkladu práva ke dni 23.01.2006.

V-194/2006-714

Listina Výpis z obchodního rejstříku prokazující splnutí obchodních společností vedeného Krajským soudem v Českých Budějovicích oddíl B, vložka 1772 ze dne 21.07.2008.

Z-5287/2008-714

o Věcné břemeno (podle listiny)

- právo umístit a provozovat na části pozemku (dle geom.plánu č.2021-N112/2006) zařízení distribuční soustavy vč. práva vstupu a vjezdu za účelem údržby, provozu a opravy.

E.ON Distribuce, a.s., F. A.

Parcela: 1009

Z-5287/2008-714

VÝPIS Z KATASTRU NEMOVITOSTÍ

prokazující stav evidovaný k datu 24.07.2009 10:35:09

Okres: CZ0635 Žďár nad Sázavou

Obec: 596230 Nové Město na Moravě

Kat.území: 706418 Nové Město na Moravě

List vlastnictví: 1

V kat. území jsou pozemky vedeny v jedné číselné řadě

Typ vztahu

Oprávnění pro

Povinnost k

Gerstnera 2151/6, České Budějovice

7, 370 49, RČ/IČO: 28085400

Listina Smlouva o zřízení věcného břemene - úplatná ze dne 20.10.2006. Právní účinky vkladu práva ke dni 07.11.2006.

V-2895/2006-714

Listina Výpis z obchodního rejstříku prokazující splnutí obchodních společností vedeného Krajským soudem v Českých Budějovicích oddíl B, vložka 1772 ze dne 21.07.2008.

Z-5287/2008-714

o Věcné břemeno (podle listiny)

- na části pozemku (dle geom.plánu č.2039-N173/2006) právo zřizovat a provozovat zařízení distribuční soustavy .

E.ON Distribuce, a.s., F. A. Parcela: 358

Z-5287/2008-714

Gerstnera 2151/6, České Budějovice Parcela: 335

Z-5287/2008-714

7, 370 49, RČ/IČO: 28085400

Listina Smlouva o zřízení věcného břemene - úplatná ze dne 05.02.2007. Právní účinky vkladu práva ke dni 15.02.2007.

V-317/2007-714

Listina Výpis z obchodního rejstříku prokazující splnutí obchodních společností vedeného Krajským soudem v Českých Budějovicích oddíl B, vložka 1772 ze dne 21.07.2008.

Z-5287/2008-714

o Věcné břemeno (podle listiny)

- užívání části pozemku (dle geom.plánu č.2300-446/2008) za účelem zřízení, provozu, údržby a oprav podzemního vedení a zařízení veřejné telekomunikační sítě vč. práva vstupu a vjezdu a v nezbytném rozsahu kácet a okleštovat dřeviny

COMA s.r.o., Masarykova 8, 572 01 Parcela: 335

V-748/2009-714

Polička, RČ/IČO: 47471557

Listina Smlouva o zřízení věcného břemene - úplatná ze dne 05.03.2009. Právní účinky vkladu práva ke dni 09.03.2009.

V-748/2009-714

D Jiné zápisy

Typ vztahu

hah pro

Vztah k

o Změna výměr obnovou operátu

DKM rok 2008

Parcela: 335

Z-3769/2008-714

Parcela: 1009

Z-3769/2008-714

E Nabývací tituly a jiné podklady zápisu

Listina

o Vznik práva ze zákona zákon č. 172/1991 Návrh na zápis některých nemovitých věcí z majetku ČR do vlastnictví obcí

POLVZ:181/1993

Z-18000181/1993-747

Pro: MĚSTO NOVÉ MĚSTO NA MORAVĚ, Vratislavovo nám. 103, 592 31 Nové RČ/IČO: 00294900
Město na Moravě

o Směnná smlouva V13 37/2000 ze dne 2.2.2000 právní účinky vkladu ke dni 2.2.2000 - PK 338/4.

POLVZ:88/2000

Z-18000088/2000-747

Pro: MĚSTO NOVÉ MĚSTO NA MORAVĚ, Vratislavovo nám. 103, 592 31 Nové RČ/IČO: 00294900

VÝPIS Z KATASTRU NEMOVITOSTÍ

prokazující stav evidovaný k datu 24.07.2009 10:35:09

Okres: CZ0635 Žďár nad Sázavou

Obec: 596230 Nové Město na Moravě

Kat.území: 706418 Nové Město na Moravě

List vlastnictví: 1

V kat. území jsou pozemky vedeny v jedné číselné řadě

Listina

Město na Moravě

RČ/IČO:

- o Smlouva ze dne o bezúplatném převodu majetku do vlastnictví obce dle zák.č.92/1991 Sb.v platném znění. ze dne 01.08.2000.

POLVZ:423/2000

Z-18000423/2000-747

Pro: MĚSTO NOVÉ MĚSTO NA MORAVĚ, Vratislavovo nám. 103, 592 31 Nové RČ/IČO: 00294900
Město na Moravě

F Vztah bonitovaných půdně ekologických jednotek (BPEJ) k parcelám - Bez zápisu

Katastrální úřad pro Vysočinu, Katastrální pracoviště Žďár nad Sázavou


Vyhotoveno: 24.07.2009 10:35:09

Vyhotovil: Švomová Iveta

Řízení PÚ: 5541/2009

Podpis, razítko:

M. Janda



VÝPIS Z KATASTRU NEMOVITOSTÍ

prokazující stav evidovaný k datu 24.07.2009 10:35:09

Okres: CZ0635 Žďár nad Sázavou

Obec: 596230 Nové Město na Moravě

Kat.území: 706418 Nové Město na Moravě

List vlastnictví: 2568

V kat. území jsou pozemky vedeny v jedné číselné řadě

A Vlastník, jiný oprávněný	Identifikátor	Podíl
----------------------------	---------------	-------

Vlastnické právo

Vysočina, Žižkova 1882/57, Jihlava, 587 33

70890749

Správa nemovitostí ve vlastnictví kraje

Krajská správa a údržba silnic Vysočiny, příspěvková organizace, Kosovská 1122/16, Jihlava, 586 01 Jihlava 1

00090450

ČÁSTEČNÝ VÝPIS

B Nemovitosti

Pozemky

Parcela	Výměra[m2]	Druh pozemku	Způsob využití	Způsob ochrany
136/4	4216	ostatní plocha	silnice	chráněná krajinná oblast - II.-IV.zóna

B1 Jiná práva - Bez zápisu

C Omezení vlastnického práva

Typ vztahu

Oprávnění pro

Povinnost k

o Věcné břemeno (podle listiny)

- užívání části pozemku (dle geom.plánu č.1921-124/2005) spočívající ve zřízení a provozování stavby "Rekonstrukce vodovodu a kanalizace Nové Město na Moravě" vč.práva vstupu za účelem údržby a opravy.

Svaz vodovodů a kanalizací ŽDÁRSKO, Parcela: 136/4

V-827/2006-714

Vodárenská 244/2, Žďár nad Sázavou

4, 591 01 Žďár nad Sázavou 1,

RČ/IČO: 43383513

Listina Smlouva o zřízení věcného břemene - bezúplatná ze dne 27.03.2006. Právní účinky vkladu práva ke dni 04.04.2006.

V-827/2006-714

o Věcné břemeno (podle listiny)

- na části pozemku (dle geom.plánu č.1913-N215/2005) právo zřízení a provozování stavby "Mělkovice-kabel NN-Kaláb,Žďár n.S. Brněnská,přeložka VN 342 (opěrné body) a Rekonstrukce kabelu VN mezi T11-12 a T12-13 vč. práva vstupu za účelem údržby a opravy.

(ON Distribuce, a.s., F. A.

Parcela: 136/4

Z-5353/2008-714

Gerstnera 2151/6, České Budějovice

7, 370 49, RČ/IČO: 28085400

Listina Smlouva o zřízení věcného břemene - úplatná ze dne 14.02.2006. Právní účinky vkladu práva ke dni 22.02.2006.

V-418/2006-714

Listina Výpis z obchodního rejstříku prokazující splnutí obchodních společností vedeného Krajským soudem v Českých Budějovicích oddíl B, vložka 1772 ze dne 21.07.2008.

Z-5287/2008-714

o Věcné břemeno (podle listiny)

- užívání části pozemku (dle geom.plánu č.1757-152/2003) za účelem zřízení a provozování stavby "Kanalizační přípojka a elektrické vedení NN" vč. práva vstupu a vjezdu za účelem údržby a opravy.

Penny Market s.r.o., Počernická

Parcela: 136/4

Z-4033/2009-714

257, Radonice, 250 73 Jenštejn,

RČ/IČO: 64945880

Listina Smlouva o zřízení věcného břemene - úplatná ze dne 16.06.2004. Právní účinky vkladu práva ke dni 09.07.2004.

V-1286/2004-714

Listina Výpis z obchodního rejstříku prokazující převzetí jmění obchodní společnosti ze

VÝPIS Z KATASTRU NEMOVITOSTÍ

prokazující stav evidovaný k datu 24.07.2009 10:35:09

Okres: CZ0635 Žďár nad Sázavou

Obec: 596230 Nové Město na Moravě

Kat.území: 706418 Nové Město na Moravě

List vlastnictví: 2568

V kat. území jsou pozemky vedeny v jedné číselné řadě

Typ vztahu

Oprávnění pro

Povinnost k

dne 01.06.2009.

Z-4033/2009-714

D Jiné zápisy

Typ vztahu

Vztah pro

Vztah k

o Změna výměr obnovou operátu

DKM rok 2008

Parcela: 136/4

Z-3769/2008-714

E Nabývací tituly a jiné podklady zápisu

Lž in a

o Rozhodnutí o přechodu nemovitostí do vlast.krajů (zák.č.157/2000 Sb.) Ministerstva dopravy a spojů ČR -3796/2001 -9-KM ze dne 10.09.2001.

Z-222/2002-747

Pro: Krajská správa a údržba silnic Vysočiny, příspěvková organizace, Kosovská 1122/16, Jihlava, 586 01 Jihlava 1
Vysočina, Žižkova 1882/57, Jihlava, 587 33

RČ/IČO: 00090450

70890749

o Zřizovací listina rozpočtové či příspěvkové organizace ze dne 20.12.2001.

Z-222/2002-747

Pro: Krajská správa a údržba silnic Vysočiny, příspěvková organizace, Kosovská 1122/16, Jihlava, 586 01 Jihlava 1

RČ/IČO: 00090450

o Rozhodnutí o sloučení organizace ze dne 07.11.2006.

Z-225/2007-714

Pro: Krajská správa a údržba silnic Vysočiny, příspěvková organizace, Kosovská 1122/16, Jihlava, 586 01 Jihlava 1

RČ/IČO: 00090450

F Vztah bonitovaných půdně ekologických jednotek (BPEJ) k parcelám - Bez zápisu

Katastrální úřad pro Vysočinu, Katastrální pracoviště Žďár nad Sázavou

Vyhotoveno: 24.07.2009 10:35:09

Vyhotovil: Švomová Iveta

Řízení PÚ:5541/2009

Podpis, razítko:

m. Jonáček



Tiskový výstup informativního charakteru
Informace o parcelách KN

Údaje katastru nemovitostí

Platnost k: 24.07.2009
Katastrální úřad pro Vysočinu, Katastrální pracoviště Žďár nad Sázavou

Okres CZ0635 Žďár nad Sázavou
Kat.území 706418 Nové Město na Moravě

Obec 596230 Nové Město na Moravě

Parcela 308 K nemovitosti je zapsáno jiné věcné právo, poznámka nebo upozornění
Výměra [m2] 1865 Výměra vypočtena Ze souřadnic v S-JTSK
Druh pozemku ostatní plocha Způsob využití ostatní komunikace
Způsob ochrany chráněná krajinná oblast - II.-IV.zóna
Mapa DKM - NOVÉ MĚSTO na Moravě, 2-7/34 Řízení Z-3769/2008-714

LV	Vlastník, jiný oprávněný	Adresa	Char. Spoluvl.podíl	Typ práv.vztahu
1	MĚSTO NOVÉ MĚSTO NA MORAVĚ	Vratislavovo nám. 103, 592 31 Nové Město na Moravě		Vlastnické právo

Parcela 312/1 Výměra vypočtena Ze souřadnic v S-JTSK
Výměra [m2] 198
Druh pozemku zastavěná plocha a nádvoří
Způsob ochrany chráněná krajinná oblast - II.-IV.zóna
Mapa DKM - NOVÉ MĚSTO na Moravě, 2-7/31 Řízení V-1802/2008-714

LV	Vlastník, jiný oprávněný	Adresa	Char. Spoluvl.podíl	Typ práv.vztahu
3887	Burešová Lydie	Daňkovice 18, 592 03 Sněžné	277/5000	Vlastnické právo
	Daněk Milan	Drobného 1311, 592 31 Nové Město na Moravě	69/1250	Vlastnické právo
	Fogaš Dušan a Fogašová Věra	Drobného 1310, 592 31 Nové Město na Moravě	SJM 563/10000	Vlastnické právo
	Halouzka Petr a Halouzková Božena	Drobného 1310, 592 31 Nové Město na Moravě	SJM 283/5000	Vlastnické právo
	Hladík Roman	Drobného 1310, 592 31 Nové Město na Moravě	141/2500	Vlastnické právo
	Holečková Milada	Drobného 1310, 592 31 Nové Město na Moravě	7/125	Vlastnické právo
	Horváth Jan a Horváthová Růžena	Drobného 1311, 592 31 Nové Město na Moravě	SJM 557/10000	Vlastnické právo
	Klapáčová Eva	Drobného 1311, 592 31 Nové Město na Moravě	557/10000	Vlastnické právo
	Klimešová Bohuslava	Drobného 1311, 592 31 Nové Město na Moravě	281/5000	Vlastnické právo
	Klimešová Libuše	Drobného 1311, 592 31 Nové Město na Moravě	559/10000	Vlastnické právo
	Kotlář Michal	Drobného 1305, 592 31 Nové Město na Moravě	547/10000	Vlastnické právo
	Kubálek František a Kubálková Jiřina	Drobného 1310, 592 31 Nové Město na Moravě	SJM 541/10000	Vlastnické právo
	Matoušková Andrea	Drobného 1310, 592 31 Nové Město na Moravě	553/10000	Vlastnické právo
	Misař Jaromír a Misařová Lidmila	Drobného 1311, 592 31 Nové Město na Moravě	SJM 549/10000	Vlastnické právo
	Polášek Josef a Polášková Anna	Drobného 1310, 592 31 Nové Město na Moravě	SJM 557/10000	Vlastnické právo
	Pustina Jiří a Pustinová Ladislava	Drobného 1311, 592 31 Nové Město na Moravě	SJM 139/2500	Vlastnické právo
	Staňková Kamila	Drobného 1311, 592 31 Nové Město na Moravě	11/200	Vlastnické právo
	Studený Karel a Studená Libuše	Drobného 1310, 592 31 Nové Město na Moravě	SJM 553/10000	Vlastnické právo

Stavba Nové Město na Moravě, č.p. 1310, 1311

Tiskový výstup informativního charakteru
Informace o parcelách KN

Údaje katastru nemovitostí

Platnost k: 24.07.2009 10:41

CZ0635 Žďár nad Sázavou

Obec 596230 Nové Město na Moravě

Země 706418 Nové Město na Moravě

Parcela 313				
Výměra [m2] 4157		Výměra vypočtena Ze souřadnic v S-JTSK		
Druh pozemku ostatní plocha		Způsob využití zeleň		
Způsob ochrany chráněná krajinná oblast - II.-IV.zóna				
Mapa DKM - NOVÉ MĚSTO na Moravě, 2-7/31		Řízení Z-3769/2008-714		
LV	Vlastník, jiný oprávněný	Adresa	Char. Spoluvl.podíl	Typ práv.vztahu
1	MĚSTO NOVÉ MĚSTO NA MORAVĚ	Vratislavovo nám. 103, 592 31 Nové Město na Moravě		Vlastnické právo
Parcela 333				
Výměra [m2] 234		Výměra vypočtena Ze souřadnic v S-JTSK		
Druh pozemku zastavěná plocha a nádvoří				
Způsob ochrany chráněná krajinná oblast - II.-IV.zóna				
Mapa DKM - NOVÉ MĚSTO na Moravě, 2-7/31		Řízení Z-3769/2008-714		
L	Vlastník, jiný oprávněný	Adresa	Char. Spoluvl.podíl	Typ práv.vztahu
2567	Trojtler František Ing.	Petra Jilemnického 354/15, Adamov, 679 04 Adamov 1		Vlastnické právo
Stavba Nové Město na Moravě, č.p. 539				
Parcela 334				
Výměra [m2] 869		Výměra vypočtena Ze souřadnic v S-JTSK		
Druh pozemku zahrada				
Způsob ochrany chráněná krajinná oblast - II.-IV.zóna, zemědělský půdní fond				
Mapa DKM - NOVÉ MĚSTO na Moravě, 2-7/31		Řízení Z-3769/2008-714		
Kód BPEJ	Výměra			
83421	869			
LV	Vlastník, jiný oprávněný	Adresa	Char. Spoluvl.podíl	Typ práv.vztahu
2567	Trojtler František Ing.	Petra Jilemnického 354/15, Adamov, 679 04 Adamov 1		Vlastnické právo
Parcela 336/1				
K nemovitosti je zapsáno jiné věcné právo, poznámka nebo upozornění				
Výměra [m2] 911		Výměra vypočtena Ze souřadnic v S-JTSK		
Druh pozemku ostatní plocha		Způsob využití ostatní komunikace		
Způsob ochrany chráněná krajinná oblast - II.-IV.zóna				
Mapa DKM - NOVÉ MĚSTO na Moravě, 2-7/32		Řízení Z-3769/2008-714		
LV	Vlastník, jiný oprávněný	Adresa	Char. Spoluvl.podíl	Typ práv.vztahu
1	MĚSTO NOVÉ MĚSTO NA MORAVĚ	Vratislavovo nám. 103, 592 31 Nové Město na Moravě		Vlastnické právo
Parcela 337				
Výměra [m2] 1238		Výměra vypočtena Ze souřadnic v S-JTSK		
Druh pozemku zastavěná plocha a nádvoří				
Způsob ochrany chráněná krajinná oblast - II.-IV.zóna				
Mapa DKM - NOVÉ MĚSTO na Moravě, 2-7/32		Řízení Z-3769/2008-714		
LV	Vlastník, jiný oprávněný	Adresa	Char. Spoluvl.podíl	Typ práv.vztahu
1	MĚSTO NOVÉ MĚSTO NA MORAVĚ	Vratislavovo nám. 103, 592 31 Nové Město na Moravě		Vlastnické právo
Stavba Nové Město na Moravě, č.p. 301				

Tiskový výstup informativního charakteru
Informace o parcelách KN

Údaje katastru nemovitostí

Platnost k: 24.07.2009 10:41

Okres CZ0635 Žďár nad Sázavou
Kat.území 706418 Nové Město na Moravě

Obec 596230 Nové Město na Moravě

Parcela	338/1	K nemovitosti je zapsáno jiné věcné právo, poznámka nebo upozornění		
Výměra [m2]	1343	Výměra vypočtena Ze souřadnic v S-JTSK		
Druh pozemku	ostatní plocha	Způsob využití jiná plocha		
Způsob ochrany	chráněná krajinná oblast - II.-IV.zóna			
Mapa	DKM - NOVÉ MĚSTO na Moravě, 2-7/31	Řízení Z-3769/2008-714		
LV	Vlastník, jiný oprávněný	Adresa	Char. Spoluavl.podíl	Typ práv.vztahu
1	MĚSTO NOVÉ MĚSTO NA MORAVĚ	Vratislavovo nám. 103, 592 31 Nové Město na Moravě		Vlastnické právo

Parcela	354	Výměra vypočtena Ze souřadnic v S-JTSK		
Výměra [m2]	434			
Druh pozemku	zastavěná plocha a nádvoří			
Způsob ochrany	chráněná krajinná oblast - II.-IV.zóna			
Mapa	DKM - NOVÉ MĚSTO na Moravě, 2-7/32	Řízení Z-3769/2008-714		
LV	Vlastník, jiný oprávněný	Adresa	Char. Spoluavl.podíl	Typ práv.vztahu
1	MĚSTO NOVÉ MĚSTO NA MORAVĚ	Vratislavovo nám. 103, 592 31 Nové Město na Moravě		Vlastnické právo
Stavba	Nové Město na Moravě, č.p. 299			

Parcela	355/1	K nemovitosti je zapsáno jiné věcné právo, poznámka nebo upozornění		
Výměra [m2]	4656	Výměra vypočtena Ze souřadnic v S-JTSK		
Druh pozemku	ostatní plocha	Způsob využití zeleň		
Způsob ochrany	chráněná krajinná oblast - II.-IV.zóna			
Mapa	DKM - NOVÉ MĚSTO na Moravě, 2-7/32	Řízení Z-3769/2008-714		
LV	Vlastník, jiný oprávněný	Adresa	Char. Spoluavl.podíl	Typ práv.vztahu
1	MĚSTO NOVÉ MĚSTO NA MORAVĚ	Vratislavovo nám. 103, 592 31 Nové Město na Moravě		Vlastnické právo

Parcela	355/2	K nemovitosti je zapsáno jiné věcné právo, poznámka nebo upozornění		
Výměra [m2]	49	Výměra vypočtena Ze souřadnic v S-JTSK		
Druh pozemku	ostatní plocha	Způsob využití jiná plocha		
Způsob ochrany	chráněná krajinná oblast - II.-IV.zóna			
Mapa	DKM - NOVÉ MĚSTO na Moravě, 2-7/32	Řízení Z-3769/2008-714		
LV	Vlastník, jiný oprávněný	Adresa	Char. Spoluavl.podíl	Typ práv.vztahu
1	MĚSTO NOVÉ MĚSTO NA MORAVĚ	Vratislavovo nám. 103, 592 31 Nové Město na Moravě		Vlastnické právo

Parcela	356	K nemovitosti je zapsáno jiné věcné právo, poznámka nebo upozornění		
Výměra [m2]	506	Výměra vypočtena Ze souřadnic v S-JTSK		
Druh pozemku	zastavěná plocha a nádvoří			
Způsob ochrany	chráněná krajinná oblast - II.-IV.zóna			
Mapa	DKM - NOVÉ MĚSTO na Moravě, 2-7/32	Řízení Z-3769/2008-714		
LV	Vlastník, jiný oprávněný	Adresa	Char. Spoluavl.podíl	Typ práv.vztahu
1256	Šimek Miroslav Ing.	Drobného 369, 592 31 Nové Město na Moravě	1/2	Vlastnické právo
	Šimková Věra	Drobného 369, 592 31 Nové Město na Moravě	1/2	Vlastnické právo
Stavba	Nové Město na Moravě, č.p. 369			

Tiskový výstup informativního charakteru
Informace o parcelách KN

Údaje katastru nemovitostí

Platnost k: 24.07.2009 10:41

Okres CZ0635 Žďár nad Sázavou
Kat.území 706418 Nové Město na Moravě

Obec 596230 Nové Město na Moravě

Parcela 359

Výměra [m2] 473

Výměra vypočtena Ze souřadnic v S-JTSK

Druh pozemku zastavěná plocha a nádvoří

Způsob ochrany chráněná krajinná oblast - II.-IV.zóna

Mapa DKM - NOVÉ MĚSTO na Moravě, 2-7/32

Řízení Z-3769/2008-714

LV	Vlastník, jiný oprávněný	Adresa	Char. Spoluhl.podíl	Typ práv.vztahu
2365	Mazel Lubomír Ing. a Mazlová Milada	Zahradní 1417, 592 31 Nové Město na Moravě	SJM	Vlastnické právo
Stavba Nové Město na Moravě, č.p. 366				

Parcela 360

K nemovitosti je zapsáno jiné věcné právo, poznámka nebo upozornění

Výměra [m2] 126

Výměra vypočtena Ze souřadnic v S-JTSK

Druh pozemku zastavěná plocha a nádvoří

Způsob ochrany chráněná krajinná oblast - II.-IV.zóna

Mapa DKM - NOVÉ MĚSTO na Moravě, 2-7/32

Řízení Z-3769/2008-714

LV	Vlastník, jiný oprávněný	Adresa	Char. Spoluhl.podíl	Typ práv.vztahu
244	Mazel Miloslav	Drobného 367, 592 31 Nové Město na Moravě	1/4	Vlastnické právo
	Mazel Miloslav a Mazlová Helena	Drobného 367, 592 31 Nové Město na Moravě	SJM 2/4	Vlastnické právo
	Mazel Miloslav a Mazlová Ilona	Drobného 367, 592 31 Nové Město na Moravě	SJM 1/4	Vlastnické právo

Stavba Nové Město na Moravě, č.p. 367

Parcela 361/1

K nemovitosti je zapsáno jiné věcné právo, poznámka nebo upozornění

Výměra [m2] 304

Výměra vypočtena Ze souřadnic v S-JTSK

Druh pozemku zastavěná plocha a nádvoří

Způsob ochrany chráněná krajinná oblast - II.-IV.zóna

Mapa DKM - NOVÉ MĚSTO na Moravě, 2-7/32

Řízení Z-3769/2008-714

LV	Vlastník, jiný oprávněný	Adresa	Char. Spoluhl.podíl	Typ práv.vztahu
2241	Mazel Lubomír Ing.	Zahradní 1417, 592 31 Nové Město na Moravě	1/2	Vlastnické právo
	Mazel Miloslav	Drobného 367, 592 31 Nové Město na Moravě	1/4	Vlastnické právo
	Mazel Miloslav a Mazlová Ilona	Drobného 367, 592 31 Nové Město na Moravě	SJM 1/4	Vlastnické právo

Stavba garáž

Typ bez čp/če

Parcela 362

K nemovitosti je zapsáno jiné věcné právo, poznámka nebo upozornění

Výměra [m2] 528

Výměra vypočtena Ze souřadnic v S-JTSK

Druh pozemku zahrada

Způsob ochrany chráněná krajinná oblast - II.-IV.zóna, zemědělský půdní fond

Mapa DKM - NOVÉ MĚSTO na Moravě, 2-7/32

Řízení Z-3769/2008-714

Kód BPEJ Výměra
83421 528

LV	Vlastník, jiný oprávněný	Adresa	Char. Spoluhl.podíl	Typ práv.vztahu
244	Mazel Miloslav	Drobného 367, 592 31 Nové Město na Moravě	1/4	Vlastnické právo
	Mazel Miloslav a Mazlová Helena	Drobného 367, 592 31 Nové Město na Moravě	SJM 2/4	Vlastnické právo

Tiskový výstup informativního charakteru
Informace o parcelách KN

Údaje katastru nemovitostí

Platnost k: 24.07.2009 10:41

Obec 596230 Nové Město na Moravě
Kat.území 706418 Nové Město na Moravě

Parcela 362

LV	Vlastník, jiný oprávněný	Adresa	Char. Spoluvl.podíl	Typ práv.vztahu
	Mazel Miloslav a Mazlová Ilona	Drobného 367, 592 31 Nové Město na Moravě	SJM 1/4	Vlastnické právo

Parcela 363/1

Výměra [m2] 101

Výměra vypočtena Ze souřadnic v S-JTSK

Druh pozemku zahrada

Způsob ochrany chráněná krajinná oblast - II.-IV.zóna, zemědělský půdní fond

Mapa DKM - NOVÉ MĚSTO na Moravě, 2-7/32

Řízení Z-3769/2008-714

Kód BPEJ Výměra
83421 101

LV	Vlastník, jiný oprávněný	Adresa	Char. Spoluvl.podíl	Typ práv.vztahu
1	MĚSTO NOVÉ MĚSTO NA MORAVĚ	Vratislavovo nám. 103, 592 31 Nové Město na Moravě		Vlastnické právo

Parcela 363/3

Výměra [m2] 187

Výměra vypočtena Ze souřadnic v S-JTSK

Druh pozemku zastavěná plocha a nádvoří

Způsob ochrany chráněná krajinná oblast - II.-IV.zóna

Mapa DKM - NOVÉ MĚSTO na Moravě, 2-7/32

Řízení Z-3769/2008-714

LV	Vlastník, jiný oprávněný	Adresa	Char. Spoluvl.podíl	Typ práv.vztahu
2350	Buchtová Alena	Tyršova 1003, 592 31 Nové Město na Moravě		Vlastnické právo

Stavba Nové Město na Moravě, č.p. 224

Parcela 363/4

Výměra [m2] 20

Výměra vypočtena Ze souřadnic v S-JTSK

Druh pozemku zahrada

Způsob ochrany chráněná krajinná oblast - II.-IV.zóna, zemědělský půdní fond

Mapa DKM - NOVÉ MĚSTO na Moravě, 2-7/32

Řízení Z-3769/2008-714

BPEJ Výměra
83421 20

LV	Vlastník, jiný oprávněný	Adresa	Char. Spoluvl.podíl	Typ práv.vztahu
1	MĚSTO NOVÉ MĚSTO NA MORAVĚ	Vratislavovo nám. 103, 592 31 Nové Město na Moravě		Vlastnické právo

Parcela 363/5

Výměra [m2] 81

Výměra vypočtena Ze souřadnic v S-JTSK

Druh pozemku zahrada

Způsob ochrany chráněná krajinná oblast - II.-IV.zóna, zemědělský půdní fond

Mapa DKM - NOVÉ MĚSTO na Moravě, 2-7/32

Řízení Z-3769/2008-714

Kód BPEJ Výměra
83421 81

LV	Vlastník, jiný oprávněný	Adresa	Char. Spoluvl.podíl	Typ práv.vztahu
2350	Buchtová Alena	Tyršova 1003, 592 31 Nové Město na Moravě		Vlastnické právo

**Tiskový výstup informativního charakteru
Informace o parcelách KN**

Údaje katastru nemovitostí

Platnost k: 24.07.2009 10:41

Okres CZ0635 Žďár nad Sázavou
Kat.území 706418 Nové Město na Moravě

Obec 596230 Nové Město na Moravě

Katastrální úřad
pro Vysočinu
Katastrální pracoviště
Žďár nad Sázavou

Parcela **364**

Výměra [m2] 86

Výměra vypočtena Ze souřadnic v S-JTSK

Druh pozemku trvalý travní porost

Způsob ochrany chráněná krajinná oblast - II.-IV.zóna, zemědělský půdní fond

Mapa DKM - NOVÉ MĚSTO na Moravě, 2-7/34

Řízení Z-3769/2008-714

Kód BPEJ

Výměra

83421

86

LV Vlastník, jiný oprávněný
1 MĚSTO NOVÉ MĚSTO NA MORAVĚ

Adresa

Vratislavovo nám. 103, 592 31 Nové Město na Moravě

Char. Spoluhl.podíl

Typ práv.vztahu

Vlastnické právo

Parcela **367/1**

K nemovitosti je zapsáno jiné věcné právo, poznámka nebo upozornění

Výměra [m2] 4096

Výměra vypočtena Ze souřadnic v S-JTSK

Druh pozemku ostatní plocha

Způsob využití zeleň

Způsob ochrany chráněná krajinná oblast - II.-IV.zóna

Mapa DKM - NOVÉ MĚSTO na Moravě, 2-7/34

Řízení Z-3769/2008-714

LV Vlastník, jiný oprávněný
1 MĚSTO NOVÉ MĚSTO NA MORAVĚ

Adresa

Vratislavovo nám. 103, 592 31 Nové Město na Moravě

Char. Spoluhl.podíl

Typ práv.vztahu

Vlastnické právo

Parcela **382**

K nemovitosti je zapsáno jiné věcné právo, poznámka nebo upozornění

Výměra [m2] 599

Výměra vypočtena Ze souřadnic v S-JTSK

Druh pozemku ostatní plocha

Způsob využití ostatní komunikace

Způsob ochrany chráněná krajinná oblast - II.-IV.zóna

Mapa DKM - NOVÉ MĚSTO na Moravě, 2-7/34

Řízení Z-3769/2008-714

LV Vlastník, jiný oprávněný
1 MĚSTO NOVÉ MĚSTO NA MORAVĚ

Adresa

Vratislavovo nám. 103, 592 31 Nové Město na Moravě

Char. Spoluhl.podíl

Typ práv.vztahu

Vlastnické právo

Parcela **1008/1**

K nemovitosti je zapsáno jiné věcné právo, poznámka nebo upozornění

Výměra [m2] 3937

Výměra vypočtena Ze souřadnic v S-JTSK

Druh pozemku ostatní plocha

Způsob využití zeleň

Způsob ochrany chráněná krajinná oblast - II.-IV.zóna

Mapa DKM - NOVÉ MĚSTO na Moravě, 2-7/32

Řízení Z-6097/2008-714

LV Vlastník, jiný oprávněný
1 MĚSTO NOVÉ MĚSTO NA MORAVĚ

Adresa

Vratislavovo nám. 103, 592 31 Nové Město na Moravě

Char. Spoluhl.podíl

Typ práv.vztahu

Vlastnické právo

Parcela **1008/3**

Výměra [m2] 163

Výměra vypočtena Ze souřadnic v S-JTSK

Druh pozemku ostatní plocha

Způsob využití jiná plocha

Způsob ochrany chráněná krajinná oblast - II.-IV.zóna

Mapa DKM - NOVÉ MĚSTO na Moravě, 2-7/32

Řízení Z-3769/2008-714

LV Vlastník, jiný oprávněný
1449 Koutný Jiří MUDr. a Koutná Marie

Adresa

Jamborova 790, 592 31 Nové Město na Moravě

Char. Spoluhl.podíl

Typ práv.vztahu

Vlastnické právo

Tiskový výstup informativního charakteru
Informace o parcelách KN

Údaje katastru nemovitostí

Platnost k: 24.07.2009 10:41

Kat.území CZ0635 Žďár nad Sázavou
706418 Nové Město na Moravě

Obec 596230 Nové Město na Moravě

Parcela 1008/4

Výměra [m2] 51

Výměra vypočtena Ze souřadnic v S-JTSK

Druh pozemku zastavěná plocha a nádvoří

Způsob ochrany chráněná krajinná oblast - II.-IV.zóna

Mapa DKM - NOVÉ MĚSTO na Moravě, 2-7/32

Řízení Z-3769/2008-714

LV	Vlastník, jiný oprávněný	Adresa	Char. Spoluhl.podíl	Typ práv.vztahu
1449	Koutný Jiří MUDr. a Koutná Marie	Jamborova 790, 592 31 Nové Město na Moravě	SJM	Vlastnické právo

Stavba Nové Město na Moravě, č.p. 1308, 1309

LV	Vlastník, jiný oprávněný	Adresa	Char. Spoluhl.podíl	Typ práv.vztahu
2684	Beránek Antonín	Drobného 1308, 592 31 Nové Město na Moravě	262/4827	Vlastnické právo
	Daniel Zdeněk	Sněžné 99, 592 03 Sněžné	262/4827	Vlastnické právo
	Halm Ladislav a Halmová Miloslava	Drobného 1308, 592 31 Nové Město na Moravě	SJM 108/1609	Vlastnické právo
	Hanych Ivo a Hanychová Zdeňka	Drobného 1308, 592 31 Nové Město na Moravě	SJM 108/1609	Vlastnické právo
	Havlíček Roman	Jungmannova 1030/10, Břeclav, 690 02 Břeclav 2	262/4827	Vlastnické právo
	Holas Jiří a Holasová Danuše	Drobného 1309, 592 31 Nové Město na Moravě	SJM 523/9654	Vlastnické právo
	Koutný Jiří MUDr.	Jamborova 790, 592 31 Nové Město na Moravě	488/4827	Vlastnické právo
	Křištof Pavel a Křištofová Božena	Drobného 1309, 592 31 Nové Město na Moravě	SJM 262/4827	Vlastnické právo
	Macháček František	Drobného 1308, 592 31 Nové Město na Moravě	262/4827	Vlastnické právo
	Mašová Zdeňka	Čapkova 1053, 592 31 Nové Město na Moravě	262/4827	Vlastnické právo
	MĚSTO NOVÉ MĚSTO NA MORAVĚ	Vratislavovo nám. 103, 592 31 Nové Město na Moravě	515/9654	Vlastnické právo
	Müller Martin a Müllerová Radka	Drobného 1308, 592 31 Nové Město na Moravě	SJM 164/4827	Vlastnické právo
	Müllerová Zdeňka	Drobného 1308, 592 31 Nové Město na Moravě	649/9654	Vlastnické právo
	Neugebauer Miroslav	Drobného 1308, 592 31 Nové Město na Moravě	167/4827	Vlastnické právo
	Pochopová Milena	Mírová 1292, 592 31 Nové Město na Moravě	335/9654	Vlastnické právo
	Polívková Jitka	Drobného 1309, 592 31 Nové Město na Moravě	262/4827	Vlastnické právo
	Šípková Věra	Rovné 13, 593 01 Bystřice nad Pernštejnem	515/9654	Vlastnické právo
	Vrbasová Petra	Bohuňov 58, 593 01 Bystřice nad Pernštejnem	515/9654	Vlastnické právo

Parcela 1021/1

K nemovitosti je zapsáno jiné věcné právo, poznámka nebo upozornění

Výměra [m2] 200

Výměra vypočtena Ze souřadnic v S-JTSK

Druh pozemku zastavěná plocha a nádvoří

Způsob ochrany chráněná krajinná oblast - II.-IV.zóna

Mapa DKM - NOVÉ MĚSTO na Moravě, 2-7/32

Řízení Z-3769/2008-714

LV	Vlastník, jiný oprávněný	Adresa	Char. Spoluhl.podíl	Typ práv.vztahu
2684	Beránek Antonín	Drobného 1308, 592 31 Nové Město na Moravě	262/4827	Vlastnické právo
	Daniel Zdeněk	Sněžné 99, 592 03 Sněžné	262/4827	Vlastnické právo
	Halm Ladislav a Halmová	Drobného 1308, 592 31 Nové Město	SJM 108/1609	Vlastnické právo

Tiskový výstup informativního charakteru
Informace o parcelách KN

Údaje katastru nemovitostí

Platnost k: 24.07.2009 10:41

Okres CZ0635 Žďár nad Sázavou
Kat.území 706418 Nové Město na Moravě

Obec 596230 Nové Město na Moravě

Katastrální úřad
pro Vyš. úřad
Katastrální úřad
Žďár nad Sázavou

Parcela 1021/1

LV	Vlastník, jiný oprávněný	Adresa	Char. Spoluvl.podíl	Typ práv.vztahu
	Miloslava	na Moravě		
	Hanych Ivo a Hanychová Zdeňka	Drobného 1308, 592 31 Nové Město na Moravě	SJM 108/1609	Vlastnické právo
	Havlíček Roman	Jungmannova 1030/10, Břeclav, 690 02 Břeclav 2	262/4827	Vlastnické právo
	Holas Jiří a Holasová Danuše	Drobného 1309, 592 31 Nové Město na Moravě	SJM 523/9654	Vlastnické právo
	Koutný Jiří MUDr.	Jamborova 790, 592 31 Nové Město na Moravě	488/4827	Vlastnické právo
	Křištof Pavel a Křištofová Božena	Drobného 1309, 592 31 Nové Město na Moravě	SJM 262/4827	Vlastnické právo
	Macháček František	Drobného 1308, 592 31 Nové Město na Moravě	262/4827	Vlastnické právo
	Mašová Zdeňka	Čapkova 1053, 592 31 Nové Město na Moravě	262/4827	Vlastnické právo
	MĚSTO NOVÉ MĚSTO NA MORAVĚ	Vratislavovo nám. 103, 592 31 Nové Město na Moravě	515/9654	Vlastnické právo
	Müller Martin a Müllerová Radka	Drobného 1308, 592 31 Nové Město na Moravě	SJM 164/4827	Vlastnické právo
	Müllerová Zdeňka	Drobného 1308, 592 31 Nové Město na Moravě	649/9654	Vlastnické právo
	Neugebauer Miroslav	Drobného 1308, 592 31 Nové Město na Moravě	167/4827	Vlastnické právo
	Pochopová Milena	Mírová 1292, 592 31 Nové Město na Moravě	335/9654	Vlastnické právo
	Polívková Jitka	Drobného 1309, 592 31 Nové Město na Moravě	262/4827	Vlastnické právo
	Šípková Věra	Rovné 13, 593 01 Bystřice nad Pernštejnem	515/9654	Vlastnické právo
	Vrbasová Petra	Bohuňov 58, 593 01 Bystřice nad Pernštejnem	515/9654	Vlastnické právo

Stavba Nové Město na Moravě, č.p. 1308, 1309

Parcela 1022/1

Výměra [m2] 374

Výměra vypočtena Ze souřadnic v S-JTSK

Druh pozemku zastavěná plocha a nádvoří

Způsob ochrany chráněná krajinná oblast - II.-IV.zóna

Mapa DKM - NOVÉ MĚSTO na Moravě, 2-7/32

Řízení Z-3769/2008-714

LV	Vlastník, jiný oprávněný	Adresa	Char. Spoluvl.podíl	Typ práv.vztahu
1	MĚSTO NOVÉ MĚSTO NA MORAVĚ	Vratislavovo nám. 103, 592 31 Nové Město na Moravě		Vlastnické právo

Stavba Nové Město na Moravě, č.p. 540

Parcela 1022/2

K nemovitosti je zapsáno jiné věcné právo, poznámka nebo upozornění

Výměra [m2] 505

Výměra vypočtena Ze souřadnic v S-JTSK

Druh pozemku ostatní plocha

Způsob využití zeleň

Způsob ochrany chráněná krajinná oblast - II.-IV.zóna

Mapa DKM - NOVÉ MĚSTO na Moravě, 2-7/32

Řízení Z-3769/2008-714

LV	Vlastník, jiný oprávněný	Adresa	Char. Spoluvl.podíl	Typ práv.vztahu
1	MĚSTO NOVÉ MĚSTO NA MORAVĚ	Vratislavovo nám. 103, 592 31 Nové Město na Moravě		Vlastnické právo

Tiskový výstup informativního charakteru
Informace o parcelách KN

Údaje katastru nemovitostí

Platnost k: 24.07.2009 10:41

CZ0635 Žďár nad Sázavou
706418 Nové Město na Moravě

Obec 596230 Nové Město na Moravě

Parcela 1023/1

Výměra [m2] 208

Výměra vypočtena Ze souřadnic v S-JTSK

Druh pozemku zastavěná plocha a nádvoří

Způsob ochrany chráněná krajinná oblast - II.-IV.zóna

Mapa DKM - NOVÉ MĚSTO na Moravě, 2-7/32

Řízení Z-3769/2008-714

LV	Vlastník, jiný oprávněný	Adresa	Char.	Spoluvl.podíl	Typ práv.vztahu
2597	Juříčka Jaroslav	Jánská 273, 592 31 Nové Město na Moravě		510/4559	Vlastnické právo
	Křížek Antonín JUDr. a Křížková Alena Mgr.	Centrální 376, Zvole, 252 45 Zvole u Prahy	SJM	512/4559	Vlastnické právo
	Lempera Oldřich	Budišov 111, 675 03 Budišov u Třebíče		501/4559	Vlastnické právo
	Novotná Marie	Smetanova 711, 592 31 Nové Město na Moravě		510/4559	Vlastnické právo
	Pochop Miroslav	Smetanova 711, 592 31 Nové Město na Moravě		501/4559	Vlastnické právo
	Poukarová Šárka	Smetanova 711, 592 31 Nové Město na Moravě		1512/4559	Vlastnické právo
	Suchý Vladimír a Suchá Viera	Smetanova 711, 592 31 Nové Město na Moravě	SJM	513/4559	Vlastnické právo

Stavba Nové Město na Moravě, č.p. 711

Parcela 1023/2

Výměra [m2] 461

Výměra vypočtena Ze souřadnic v S-JTSK

Druh pozemku ostatní plocha

Způsob využití zeleň

Způsob ochrany chráněná krajinná oblast - II.-IV.zóna

Mapa DKM - NOVÉ MĚSTO na Moravě, 2-7/32

Řízení Z-3769/2008-714

LV	Vlastník, jiný oprávněný	Adresa	Char.	Spoluvl.podíl	Typ práv.vztahu
1	MĚSTO NOVÉ MĚSTO NA MORAVĚ	Vratislavovo nám. 103, 592 31 Nové Město na Moravě			Vlastnické právo

Parcela 1037/1

K nemovitosti je zapsáno jiné věcné právo, poznámka nebo upozornění

Výměra [m2] 152

Výměra vypočtena Ze souřadnic v S-JTSK

Druh pozemku zastavěná plocha a nádvoří

Způsob ochrany chráněná krajinná oblast - II.-IV.zóna

Mapa DKM - NOVÉ MĚSTO na Moravě, 2-7/32

Řízení Z-3769/2008-714

LV	Vlastník, jiný oprávněný	Adresa	Char.	Spoluvl.podíl	Typ práv.vztahu
1268	Košík František a Košíková Marie	Kříčkova 368, 592 31 Nové Město na Moravě	SJM		Vlastnické právo

Stavba Nové Město na Moravě, č.p. 368

Parcela 1038/1

K nemovitosti je zapsáno jiné věcné právo, poznámka nebo upozornění

Výměra [m2] 753

Výměra vypočtena Ze souřadnic v S-JTSK

Druh pozemku zahrada

Způsob ochrany chráněná krajinná oblast - II.-IV.zóna, zemědělský půdní fond

Mapa DKM - NOVÉ MĚSTO na Moravě, 2-7/32

Řízení Z-3769/2008-714

Kód BPEJ Výměra
83421 753

LV	Vlastník, jiný oprávněný	Adresa	Char.	Spoluvl.podíl	Typ práv.vztahu
1268	Košík František a Košíková Marie	Kříčkova 368, 592 31 Nové Město na Moravě	SJM		Vlastnické právo

Tiskový výstup informativního charakteru
Informace o parcelách KN

Údaje katastru nemovitostí

Platnost k: 24.07.2009

Okres CZ0635 Žďár nad Sázavou
Kat.území 706418 Nové Město na Moravě

Obec 596230 Nové Město na Moravě

Katastrální úřad
pro Vysočinu
Žďár nad Sázavou

Parcela 1040

Výměra [m2] 86

Výměra vypočtena Ze souřadnic v S-JTSK

Druh pozemku zahrada

Způsob ochrany chráněná krajinná oblast - II.-IV.zóna, zemědělský půdní fond

Mapa DKM - NOVÉ MĚSTO na Moravě, 2-7/32

Řízení Z-3769/2008-714

Kód BPEJ Výměra
83421 86

LV	Vlastník, jiný oprávněný	Adresa	Char. Spoluhl.podíl	Typ práv.vztahu
10002	Česká republika Pozemkový fond České republiky	Husinecká 1024/11a, Praha 3, Žižkov, 130 00 Praha 3		Vlastnické právo Správa nemovitostí ve vlastnictví státu

Parcela 1041/1

K nemovitosti je zapsáno jiné věcné právo, poznámka nebo upozornění

Výměra [m2] 758

Výměra vypočtena Ze souřadnic v S-JTSK

Druh pozemku zastavěná plocha a nádvoří

Způsob ochrany chráněná krajinná oblast - II.-IV.zóna

Mapa DKM - NOVÉ MĚSTO na Moravě, 2-7/32

Řízení Z-3769/2008-714

LV	Vlastník, jiný oprávněný	Adresa	Char. Spoluhl.podíl	Typ práv.vztahu
299	Brož Ladislav a Brožová Božena	Smetanova 538, 592 31 Nové Město na Moravě	SJM 953/3687	Vlastnické právo
	Němcová Marie	Smetanova 538, 592 31 Nové Město na Moravě	308/1229	Vlastnické právo
	Pleva Luboš a Plevová Jana	Smetanova 538, 592 31 Nové Město na Moravě	SJM 306/1229	Vlastnické právo
	Žváček František a Žváčková Jitka	Nová Ves u Nového Města na Moravě 52, 592 31 Nové Město na Moravě	SJM 892/3687	Vlastnické právo

Stavba Nové Město na Moravě, č.p. 538

Parcela 1041/2

Výměra [m2] 20

Výměra vypočtena Ze souřadnic v S-JTSK

Druh pozemku zastavěná plocha a nádvoří

Způsob ochrany chráněná krajinná oblast - II.-IV.zóna

Mapa DKM - NOVÉ MĚSTO na Moravě, 2-7/32

Řízení Z-3769/2008-714

LV	Vlastník, jiný oprávněný	Adresa	Char. Spoluhl.podíl	Typ práv.vztahu
2529	Žváček František a Žváčková Jitka	Nová Ves u Nového Města na Moravě 52, 592 31 Nové Město na Moravě	SJM	Vlastnické právo

Stavba Nové Město na Moravě, č.e. 922

Parcela 1042

Výměra [m2] 283

Výměra vypočtena Ze souřadnic v S-JTSK

Druh pozemku zahrada

Způsob ochrany chráněná krajinná oblast - II.-IV.zóna, zemědělský půdní fond

Mapa DKM - NOVÉ MĚSTO na Moravě, 2-7/32

Řízení Z-3769/2008-714

Kód BPEJ Výměra
83421 283

LV	Vlastník, jiný oprávněný	Adresa	Char. Spoluhl.podíl	Typ práv.vztahu
3272	Brož Ladislav a Brožová Božena	Smetanova 538, 592 31 Nové Město na Moravě	SJM 1/4	Vlastnické právo

Tiskový výstup informativního charakteru
Informace o parcelách KN

Údaje katastru nemovitostí

Platnost k: 24.07.2009 10:41

Obec 596230 Nové Město na Moravě
Kat.území 706418 Nové Město na Moravě

Parcela 1042

LV	Vlastník, jiný oprávněný	Adresa	Char.	Spoluvl.podíl	Typ práv.vztahu
	Němcová Marie	Smetanova 538, 592 31 Nové Město na Moravě		1/4	Vlastnické právo
	Pleva Luboš a Plevová Jana	Smetanova 538, 592 31 Nové Město na Moravě	SJM	1/4	Vlastnické právo
	Žváček František a Žváčková Jitka	Nová Ves u Nového Města na Moravě 52, 592 31 Nové Město na Moravě	SJM	1/4	Vlastnické právo

Parcela 1043

K nemovitosti je zapsáno jiné věcné právo, poznámka nebo upozornění

Výměra [m2] 560 Výměra vypočtena Ze souřadnic v S-JTSK

Druh pozemku zastavěná plocha a nádvoří

Způsob ochrany chráněná krajinná oblast - II.-IV.zóna

Mapa DKM - NOVÉ MĚSTO na Moravě, 2-7/32 Řízení Z-3769/2008-714

LV	Vlastník, jiný oprávněný	Adresa	Char.	Spoluvl.podíl	Typ práv.vztahu
1074	Kadlec Ondřej	Drobného 537, 592 31 Nové Město na Moravě			Vlastnické právo

Stavba Nové Město na Moravě, č.p. 537

Parcela 1045

Výměra [m2] 440 Výměra vypočtena Ze souřadnic v S-JTSK

Druh pozemku zastavěná plocha a nádvoří

Způsob ochrany chráněná krajinná oblast - II.-IV.zóna

Mapa DKM - NOVÉ MĚSTO na Moravě, 2-7/32 Řízení Z-3769/2008-714

LV	Vlastník, jiný oprávněný	Adresa	Char.	Spoluvl.podíl	Typ práv.vztahu
373	Řádek Zbyněk Ing.	Mírová 1288, 592 31 Nové Město na Moravě			Vlastnické právo

Stavba Nové Město na Moravě, č.p. 493

Parcela 1047

Výměra [m2] 22 Výměra vypočtena Ze souřadnic v S-JTSK

Druh pozemku zastavěná plocha a nádvoří

Způsob ochrany chráněná krajinná oblast - II.-IV.zóna

Mapa DKM - NOVÉ MĚSTO na Moravě, 2-7/32 Řízení Z-3769/2008-714

LV	Vlastník, jiný oprávněný	Adresa	Char.	Spoluvl.podíl	Typ práv.vztahu
2850	Rovenský Zbyněk a Rovenská Helena	Lesní 750, 592 31 Nové Město na Moravě	SJM		Vlastnické právo

Stavba na parc. 1047 Typ rozestav.

Parcela 1048

Výměra [m2] 607 Výměra vypočtena Ze souřadnic v S-JTSK

Druh pozemku zahrada

Způsob ochrany chráněná krajinná oblast - II.-IV.zóna, zemědělský půdní fond

Mapa DKM - NOVÉ MĚSTO na Moravě, 2-7/32 Řízení Z-3769/2008-714

Kód BPEJ Výměra
83421 607

LV	Vlastník, jiný oprávněný	Adresa	Char.	Spoluvl.podíl	Typ práv.vztahu
2850	Rovenský Zbyněk a Rovenská Helena	Lesní 750, 592 31 Nové Město na Moravě	SJM		Vlastnické právo

Tiskový výstup informativního charakteru
Informace o parcelách KN

Údaje katastru nemovitostí

Platnost k:

24.07.2009

Katastrální úřad
pro Vysočinu
Katastrální pracoviště
Žďár nad Sázavou
okres

Okres CZ0635 Žďár nad Sázavou
Kat.území 706418 Nové Město na Moravě

Obec 596230 Nové Město na Moravě

Parcela 1049 K nemovitosti je zapsáno jiné věcné právo, poznámka nebo upozornění
Výměra [m2] 458 Výměra vypočtena Ze souřadnic v S-JTSK
Druh pozemku zastavěná plocha a nádvoří
Způsob ochrany chráněná krajinná oblast - II.-IV.zóna
Mapa DKM - NOVÉ MĚSTO na Moravě, 2-7/32 Řízení Z-3769/2008-714

LV	Vlastník, jiný oprávněný	Adresa	Char. Spoluhl.podíl	Typ práv.vztahu
2206	Dvořák Zdeněk	Radnická 878, 592 31 Nové Město na Moravě	3/8	Vlastnické právo
	Petrovičová Milada	Kříčkova 361, 592 31 Nové Město na Moravě	2/8	Vlastnické právo
	Rovenská Jaroslava	Lesní 750, 592 31 Nové Město na Moravě	3/8	Vlastnické právo

Stavba Nové Město na Moravě, č.p. 361

Parcela 1050/1 K nemovitosti je zapsáno jiné věcné právo, poznámka nebo upozornění
Výměra [m2] 1422 Výměra vypočtena Ze souřadnic v S-JTSK
Druh pozemku zastavěná plocha a nádvoří
Způsob ochrany chráněná krajinná oblast - II.-IV.zóna
Mapa DKM - NOVÉ MĚSTO na Moravě, 2-7/32 Řízení Z-3769/2008-714

LV	Vlastník, jiný oprávněný	Adresa	Char. Spoluhl.podíl	Typ práv.vztahu
2206	Dvořák Zdeněk	Radnická 878, 592 31 Nové Město na Moravě	3/8	Vlastnické právo
	Petrovičová Milada	Kříčkova 361, 592 31 Nové Město na Moravě	2/8	Vlastnické právo
	Rovenská Jaroslava	Lesní 750, 592 31 Nové Město na Moravě	3/8	Vlastnické právo

Stavba Nové Město na Moravě, č.p. 373

Parcela 1050/2
Výměra [m2] 68 Výměra vypočtena Ze souřadnic v S-JTSK
Druh pozemku zastavěná plocha a nádvoří
Způsob ochrany chráněná krajinná oblast - II.-IV.zóna
Mapa DKM - NOVÉ MĚSTO na Moravě, 2-7/32 Řízení Z-3769/2008-714

LV	Vlastník, jiný oprávněný	Adresa	Char. Spoluhl.podíl	Typ práv.vztahu
3503	E.ON Distribuce, a.s.	F. A. Gerstnera 2151/6, České Budějovice 7, 370 49		Vlastnické právo

Stavba prům.obj Typ bez čp/če

Parcela 1051
Výměra [m2] 927 Výměra vypočtena Ze souřadnic v S-JTSK
Druh pozemku ostatní plocha Způsob využití ostatní komunikace
Způsob ochrany chráněná krajinná oblast - II.-IV.zóna
Mapa DKM - NOVÉ MĚSTO na Moravě, 2-7/32 Řízení Z-3769/2008-714

LV	Vlastník, jiný oprávněný	Adresa	Char. Spoluhl.podíl	Typ práv.vztahu
1	MĚSTO NOVÉ MĚSTO NA MORAVĚ	Vratislavovo nám. 103, 592 31 Nové Město na Moravě		Vlastnické právo

Informace o parcelách KN

Kat.území 706418 Nové Město na Moravě

Obec 596230 Nové Město na Moravě

Parcela 1054

Výměra [m2] 330

Výměra vypočtena Ze souřadnic v S-JTSK

Druh pozemku zahrada

Způsob ochrany chráněná krajinná oblast - II.-IV.zóna, zemědělský půdní fond

Mapa DKM - NOVÉ MĚSTO na Moravě, 2-7/32

Řízení Z-3769/2008-714

Kód BPEJ Výměra
83421 330

LV Vlastník, jiný oprávněný
3271 Rovenský Antonín

Adresa
Lesní 750, 592 31 Nové Město na Moravě

Char. Spoluvl.podíl

Typ práv.vztahu
Vlastnické právo

Parcela 1058

K nemovitosti je zapsáno jiné věcné právo, poznámka nebo upozornění

Výměra [m2] 2575

Výměra vypočtena Ze souřadnic v S-JTSK

Druh pozemku ostatní plocha

Způsob využití silnice

Způsob ochrany chráněná krajinná oblast - II.-IV.zóna

Mapa DKM - NOVÉ MĚSTO na Moravě, 2-7/32

Řízení Z-3769/2008-714

LV Vlastník, jiný oprávněný
2568 Krajská správa a údržba silnic Vysočiny, příspěvková organizace Vysočina

Adresa
Kosovská 1122/16, Jihlava, 586 01 Jihlava 1
Žižkova 1882/57, Jihlava, 587 33

Char. Spoluvl.podíl

Typ práv.vztahu
Správa nemovitostí ve vlastnictví kraje
Vlastnické právo

Parcela 1095

Výměra [m2] 788

Výměra vypočtena Ze souřadnic v S-JTSK

Druh pozemku ostatní plocha

Způsob využití ostatní komunikace

Způsob ochrany chráněná krajinná oblast - II.-IV.zóna

Mapa DKM - NOVÉ MĚSTO na Moravě, 2-7/34

Řízení Z-3769/2008-714

LV Vlastník, jiný oprávněný
1 MĚSTO NOVÉ MĚSTO NA MORAVĚ

Adresa
Vratislavovo nám. 103, 592 31 Nové Město na Moravě

Char. Spoluvl.podíl

Typ práv.vztahu
Vlastnické právo

Číslo řízení PU

5341/2009

Katastrální úřad
pro Vysočinu
Katastrální pracoviště
Žďár nad Sázavou

5
Jonáček

UNIPROJEKT
Studentská 1133
591 01 Žďár nad Sázavou

Váš dopis značky / ze dne

Naše značka
42886/2009-Ma

Vyřizuje / linka
Mahel Jiří

Žďár nad Sázavou
19. 10. 2009

Stanovisko k projektové dokumentaci a k uvedení stavby do provozu, vyjádření k žádosti o vydání stavebního povolení

Dne 12. 10. 2009 požádal UNI projekt Žďár nad Sázavou, Studentská 1133, Žďár nad Sázavou v zastoupení investora o stanovisko k projektové dokumentaci „Nové Město na Moravě – rekonstrukce vodovodu a kanalizace ulice Drobného - II. etapa“ a o vyjádření k žádosti o vydání stavebního povolení.

1. Stanovisko k projektové dokumentaci

1.1. Základní údaje o předkládané projektové dokumentaci:

Název stavby: Nové Město na Moravě - rekonstrukce vodovodu a kanalizace ulice Drobného - II. etapa
Projektant: UNI projekt Žďár nad Sázavou, Studentská 1133, Žďár nad Sázavou
Druh dokumentace: Projekt pro stavební řízení - z. č. 20-PS-2009 z 09/2009, paré č. X
Vodovod
Kanalizace
Investor: SVK Žďársko

1.2. Popis projektu výše uvedené stavby dle technické zprávy projektanta – technické jednotky:

Vodovod

Začátek rekonstrukce vodovodu ulice Drobného je v armaturní šachtě na křižovatce ulic Drobného a Křičkova. Uvnitř šachty bude provedena výměna armatur a potrubí. Konec rekonstrukce vodovodu bude na křižovatce ulic Drobného a Smetanova osazením šoupátka Š1 DN 150 a provedena rekonstrukce stávajícího vodovodního řadu DN 100 a 150. V místě napojení bude ponecháno stávající šoupátko DN 100. Na novém řadu DN 150 budou osazena nová šoupátka Š2 a Š3 DN 150. Konec řadu DN 100 bude u objektu č. 539, v místě osazení hydrantu H1 DN 80.

Na nový vodovodní řad DN 150 bude přepojeno 8 vodovodních přípojek dle podmínek VAS a.s., divize Žďár nad Sázavou. 7 přípojek slouží pro budovy č. 224, 367, 366, 369, 493, 537 a 538, 1 sdružená přípojka slouží pro budovy č. 225, 226, 227 a 228. U objektu č. 301 bude provedeno propojení rekonstruovaného řadu DN 150 z tvárné litiny se stávajícím řadem DN 100 z trub PVC.

Celková délka potrubí z tvárné litiny DN 100 třída K9, s vnější zinko-aluminiovou vrstvou 400 g/m²:
9,0 m

Celková délka potrubí z tvárné litiny DN 150 třída K9, s vnější zinko-aluminiovou vrstvou 400 g/m²:
217,2 m

Celková délka potrubí z PE 100 RC SDR 17 PN 10 d 110 x 6,6 mm:

Celková délka navržených vodovodních řadů:

2,5 m
228,7 m

K propojení stávajících vodovodních přípojek s navrženým vodovodním řadem je navrženo potrubí z PE 100 SDR 11 PN 16 a SDR 17 PN 10.

Celková délka propojení potrubí přípojek z trub PE 32 x 3,0 mm:	20,0 m
Celková délka propojení potrubí přípojek z trub PE 40 x 3,7 mm:	1,0 m
Celková délka propojení potrubí přípojek z trub PE 90 x 5,4 mm:	<u>5,5 m</u>
Celková délka propojení vodovodních přípojek:	26,5 m
<u>Celková délka navrženého vodovodu:</u>	<u>255,2 m</u>

Kanalizace

Začátek rekonstrukce jednotné kanalizace stoky C7 ulice Drobného bude v místě zřízení nové revizní šachty č. 157. Konec rekonstrukce stoky C7 DN 300 bude v místě zřízení revizní šachty č. 161. Tato šachta bude koncová a bude společná i pro rekonstruovanou stoku D2. Stoka bude provedena z trub kameninových, osazeno bude 5 revizních šachet DN 1000 a napojeno 12 kanalizačních přípojek (6 přípojek DN 200 od nových uličních vpustí, 1 přípojka DN 150 k odvodnění stávající vodovodní armaturní šachty a přepojeno 5 stávajících kanalizačních přípojek od objektů č. 224, 373, 367, 366 a 369).

Celková délka kanalizace DN 300 z trub kameninových:	139,5 m
Celková délka propojení mezi šachtou č. 157 a stávající kanalizací DN 300:	1,1 m

Začátek navržené rekonstrukce jednotné kanalizace stoky D2 ulice Drobného bude v místě revizní šachty č. 444. Do šachty č. 445 bude napojena kanalizace DN 300 z trub kameninových rekonstruované stoky D2-6. Potrubí stoky D2 bude od šachty č. 445 provedeno o dimenzi DN 400 až do místa zřízení revizní šachty č. 463. Do této šachty bude přepojena stávající kanalizace DN 400 stoky D2-7 vedené od objektu mateřské školy. Od šachty č. 463, bude rekonstrukce stoky D2 provedena z kameninového potrubí DN 300. Konec rekonstrukce stoky D2 bude v místě zřízení revizní šachty č. 161. Šachta č. 299 a bude společná i pro rekonstruovanou stoku C7. Na stoce budou zřízeny 4 revizní šachty DN 1000.

Celkem bude na navrženou kanalizaci stoky D2 napojeno 12 kanalizačních přípojek (3 přípojky DN 200 od nových uličních vpustí, 1 přípojka DN 200 od stávající přepojené uliční vpustí, 1 přípojka DN 200 pro parkoviště u objektu č. 301, 1 přípojka DN 200 slouží k odvodnění části komunikace ulice Smetanova, 6 stávajících kanalizačních přípojek od objektů č. 539, 540, 538, 301, 537, 360, 368, 493 a rozestavěný dům na parcele č. 1036/4. Pro objekty č. 537, 360 a 368 je jedna společná kanalizační přípojka). Rovněž pro objekt č. 493 a rozestavěný RD je jedna společná kanalizační přípojka.

Celková délka kanalizace DN 300 z trub kameninových:	20,0 m
Celková délka kanalizace DN 400 z trub kameninových:	57,7 m
Celková délka kanalizace DN 500 z trub kameninových:	38,8 m
Celková délka propojení mezi navrženou šachtou č. 463 a stávající kanalizací DN 400 z trub betonových:	2,3 m
Celková délka propojení mezi navrženou šachtou č. 444 a stávající kanalizací DN 500 z trub betonových:	1,3 m

Začátek navržené rekonstrukce jednotné kanalizace stoky D2-6 ulice Smetanova bude v místě napojení do rekonstruované šachty č. 445 na stoce D2. Šachta č. 445 bude ze strany napojení stoky D2-6 zřízena jako spadištní s trubním obtokem DN 200 z trub kameninových. Nárazová stěna šachty č. 445 bude opatřena čedičovým obkladem. Kanalizace DN 300 bude ukončeno v revizní šachtě č. 446. Na stoce bude zřízena 1 revizní šachta DN 1000.

Na navrženou stoku D2-6 budou napojeny 2 kanalizační přípojky od nových uličních vpustí,

Celková délka kanalizace DN 300 z trub kameninových:	41,5 m
Celková délka propojení mezi navrženou šachtou č. 446 a stávající kanalizací DN 300 z trub betonových:	1,1 m

Na stoce D2-7 bude provedena oprava stávající revizní šachty č. 1092.

<u>Celková délka stokové sítě kanalizace:</u>	<u>303,3 m</u>
--	-----------------------

Celkem bude na navrženou kanalizaci osazeno 26 kameninových odboček a napojeno 26 kanalizačních přípojek dle podmínek VAS a.s., divize Žďár nad Sázavou.

Celková délka přípojky k armaturní šachtě DN 150 z trub PVC:	2,5 m
Celková délka propojení přípojek DN 150 z trub kameninových:	5,0 m
Celková délka propojení přípojek DN 200 z trub kameninových:	<u>19,0 m</u>
Celková délka kanalizačních přípojek:	26,5 m

Celková délka navržené kanalizace:

329,8 m

Stávající kanalizační přípojky provedené z trub betonových budou vyměněny na náklady vlastníků jednotlivých nemovitostí.

V rámci rekonstrukce kanalizace v ulici Drobného bude část stávající kanalizace vybourána, včetně 9 ks šachet a 9 ks vpustí, a část kanalizace bude ponechána v zemi a vyplněna cemento – popílkovou směsí.

Celková délka kanalizací k vybourání: 196,0 m

Celková délka kanalizací k vyplnění: 131,0 m

Na rekonstruované kanalizaci je navrženo celkem 10 revizních šachet DN 1000 z prefabrikovaných dílů, včetně den, nástupnice a žlaby prefabrikovaných den budou provedeny z kameniny, osazeny ocelovými KASI stupadly, spojování jednotlivých prefabrikovaných dílů bude provedeno pomocí elastomerového těsnění. Jedna revizní šachta bude opravena.

Šachty DN 1000 budou osazeny poklopy z tvárné litiny třída D400, DN 600, s kloubem a systémem automatického zajištění víka jednou pružnou západkou. Poklopy budou opatřeny logem SVK Žďársko.

1.3. Stanovisko k technickému řešení projektu

Předložený projekt je zpracován v souladu s podmínkami a požadavky VAS, a. s., divize Žďár n. S. S navrženým řešením dle předložené projektové dokumentace k žádosti o vydání stavebního povolení VAS, a. s., divize Žďár n. S.

souhlasí.

2. Stanovisko k uvedení stavby do provozu

Při písemném předání a převzetí dokončené stavby vodovodu a kanalizace provozovateli k uvedení stavby do provozu požaduje VAS, a. s. předat od investora tyto technické a provozní doklady:

1. Veškeré doklady uvedené v čl. 3.
2. Seznam popisných čísel všech nemovitostí, u kterých bylo v rámci stavby provedeno přepojení domovní přípojky na rekonstruovaný vodovodní/kanalizační řad včetně jeho geodetického zaměření v listinné podobě i v prostředí MicroStation (formát dgn).
3. Geometrický plán pro zřízení věcného břemene – 6x.
4. Podklady pro zařazení do evidence majetku (rozdělení majetku podle klasifikace stavebních děl CZ CC včetně doplnění o ostatní náklady investora).
5. Záznam z prohlídky prům. kamerou kanalizace v programu CITI i s protokoly ve dvojím vyhotovení.
6. Stavební deník – originál.
7. Protokol o vodivosti signalizačního vodiče.

3. Vyjádření pro vodoprávní úřad k vydání stavebního povolení

S vydáním stavebního povolení na stavbu „Nové Město na Moravě – rekonstrukce vodovodu a kanalizace ulice Drobného - II. etapa“ VAS, a. s., divize Žďár n. S.

souhlasí za předpokladu dodržení následujících podmínek.

VAS, a. s., divizi Žďár n. Sáz. budou předány před podáním žádosti o kolaudační souhlas tyto doklady:

1. Geodetické zaměření stavby včetně odbočení v listinné podobě i v prostředí MicroStation (formát dgn).
2. Protokoly o tlakové zkoušce vodotěsnosti vodovodního potrubí.
3. Protokoly o zkouškách vodotěsnosti stok.
4. Dokumentace skutečného provedení stavby.
5. Zápis o předání a převzetí stavby.
6. Protokol o odstranění vad a nedodělků z předání stavby.
7. Atesty, prohlášení o shodě a další doklady od použitých materiálů a zařízení.
8. Doklady dle Vyhl. 409/2005 Sb. o hygienických požadavcích na výrobky přicházející do přímého styku s vodou a na úpravu vody.

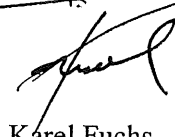
9. Doklady o způsobu likvidace vzniklých odpadů
10. Doklad o provedené desinfekci vodovodního potrubí.
11. Doklad o převzetí inženýrských sítí jiných vlastníků dotčených stavbou.
12. Doklad o převzetí pozemků dotčených stavbou po ukončení stavby jejich vlastníky.
13. Krácený rozbor vody (nové řady, objekty, rekonstrukce).

Upozorňujeme: přepojované vodovodní a kanalizační přípojky nebudou do majetku SVK Žďársko přebírány.

Toto stanovisko a vyjádření vydává VAS, a. s., divize Žďár n. S. v zastoupení SVK Žďársko na základě plné moci pro VAS, a. s., divize Žďár n. S. ze dne 19. 3. 2009.

Platnost tohoto stanoviska a vyjádření je jeden rok.

 **VODÁRENSKÁ**
AKCIOVÁ SPOLEČNOST, a.s.
divize Žďár nad Sázavou
Studentské 1133, 591 21 Žďár n. Sázavou


Ing. Karel Fuchs
ředitel divize

Na vědomí:

Svaz vodovodů a kanalizací Žďársko
VAS, provoz Nové Město na Moravě
VAS, útvar technických služeb
VAS, Ing. Pelikán

**VYJÁDŘENÍ O EXISTENCI SÍTĚ ELEKTRONICKÝCH KOMUNIKACÍ
společnosti Telefonica O2 Czech Republic, a.s., (dále jen „Vyjádření“)**

vydané podle § 101 zákona č. 127/2005 Sb., o elektronických komunikacích a o změně některých souvisejících zákonů (zákon o elektronických komunikacích), ve znění pozdějších předpisů a § 161 zákona č. 183/2006 Sb., o územním plánování a stavebním řádu (stavební zákon) či dle dalších příslušných právních předpisů

Čís. jednací: 119535/09/MJI/VV0**Čís. žádosti je: 0109 284 875****Čís. smlouvy: 5060 000 197****Důvod vydání Vyjádření: Vodoprávní řízení****Platnost tohoto Vyjádření končí dne: 22. 10. 2011.**

Žadatel	Ing. František Laštovička, Studentská 1133, Žďár nad Sázavou, 591 01	
Stavebník	Svaz vodovodů a kanalizací ŽDĀRSKO, , ,	
Název akce	Nové Město na Moravě - rekonstrukce vodovodu a kanalizace ulice Drobného - II. etapa	
Zájmové území	Okres	Žďár nad Sázavou
	Obec	Nové Město na Moravě
	Kat. území/č. parcely	Nové Město na Moravě

Žadatel shora označenou žádostí určil a vyznačil zájmové území, jakož i stanovil důvod pro vydání *Vyjádření*. Na základě určení a vyznačení zájmového území Žadatelem a na základě stanovení důvodu pro vydání *Vyjádření* vydává společnost Telefonica O2 Czech Republic, a.s., o síti elektronických komunikací (dále jen SEK) následující *Vyjádření*:

dojde ke střetu

se sítí elektronických komunikací společnosti Telefonica O2 Czech Republic, a.s., jejíž existence a poloha je zakreslena v příloženém výřezu/výřezech z účelové mapy sítě elektronických komunikací společnosti Telefonica O2 Czech Republic, a.s., případně je upřesněna v textu tohoto *Vyjádření*. Žadatel je srozuměn s tím, že nadzemní vedení SEK požívá shodnou právní ochranu jako podzemní vedení SEK a dojde – li ke střetu stavby s nadzemním vedením SEK, je Žadatel povinen projednat podmínky ochrany se zaměstnancem společnosti Telefonica O2 Czech Republic, a.s., pověřeného ochranou sítě (dále jen „POS“).

Specifikace předaných výřezů účelové mapy SEK:**Specifikace výřezů:**

1:500

Výřez z digitální dokumentace SEK

V případě požadavku na vytyčení podzemního vedení SEK můžete kontaktovat subjekty uvedené v příloze.

a) V prostoru provádění rekonstrukce vodovodu a kanalizace se nacházejí trasy PVSEK / podzemní vedení sítě elektronických komunikací / společnosti Telefonica O2 Czech Republic, a.s.. Požadujeme odstup v souběhu 1,5 m od tras PVSEK a veškerá křížení provést pod trasou PVSEK, v místech křížení zajistit trasy PVSEK před provedením. Odkrytá místa PVSEK před záhozem požadujeme nechat zkontrolovat pracovníkem Telefonica company se zápisem v dokumentaci stavby.

b) Sítě elektronických komunikací společnosti Telefonica O2 Czech Republic, a.s. jsou součástí veřejné komunikační sítě, jsou zajišťovány ve veřejném zájmu, a jsou chráněny právními předpisy. Ochranné pásmo podzemního komunikačního vedení činí 1,5 m po stranách krajního vedení.

c) Při činnostech v blízkosti vedení SEK je povinen respektovat ochranná pásma podzemního vedení sítě elektronických komunikací (dále PVSEK) a nadzemního vedení sítě elektronických komunikací (dále NVSEK) tak, aby nedošlo k poškození nebo zamezení přístupu k vedení. Při křížení, nebo souběhu zemních prací s PVSEK dodrží ČSN 73 6005 "Prostorová úprava vedení technického vybavení" v platném znění, ČSN 33 21 60 "Předpisy pro ochranu sdělovacích vedení a zařízení před nebezpečnými vlivy trojfázových vedení VN, VVN a ZVN" a ČSN 33 2000-5-54 "Uzemnění a ochranné vodiče".

Čís. jednací: 119535/09/MJI/VVO

d) Před započítím zemních prací zajistí vyznačení trasy PVSEK na terénu podle obdržené polohopisné dokumentace. S vyznačenou trasou PVSEK prokazatelně seznámí pracovníky, kteří budou stavební práce provádět (Nařízení vlády č. 591/2006 Sb., požadavky na bezpečnost a ochranu zdraví při práci na staveništích, § 3 bod b.1., příloha č. 3, kap.II. čl.1.,4. a 5.).

e) V případě provádění prací v objektu je povinen provést průzkum technické infrastruktury - vnějších i vnitřních vedení sítě elektronických komunikací na omítce i pod ní (Nařízení vlády č.591/2006 Sb., požadavky na bezpečnost a ochranu zdraví při práci na staveništích, § 3 bod b.5., příloha č. 3 kap.XII. čl.1.).

f) Upozorní pracovníky, kteří budou provádět zemní práce na staveništi, aby v případě potřeby zjistili hloubkové uložení PVSEK příčnými sondami. Upozorní je také na možnou odchylku +/- 30 cm mezi skutečným uložení PVSEK a polohovými údaji ve výkresové dokumentaci. Dále je upozorní, aby ve vzdálenosti nejméně 1,5 m od krajních vedení vyznačené trasy PVSEK nepoužívali žádných mechanizačních prostředků nebo nevhodného nářadí, a aby při provádění prací v těchto místech dbali nejvyšší opatrnosti.

g) Při zjištění zásadního rozporu mezi údaji v projektové dokumentaci a skutečností zastaví práce a věc oznámí zaměstnanci společnosti Telefonica O2 Czech Republic, a.s., pověřeného ochranou sítě Jan Michal (tel.: +420 602 760 319), (dále jen "POS"). V prováděných pracech je oprávněn pokračovat až po projednání a schválení dalšího postupu, stanoveného POS.

h) Při provádění zemních prací v blízkosti PVSEK postupuje tak, aby nedošlo ke změně hloubky uložení nebo prostorového uspořádání komunikační sítě. Odkryté vedení je povinen zabezpečit proti poškození, odcizení a prověšení.

i) V místech, kde úložný kabel vystupuje ze země do budovy, rozváděče, na sloup apod. je povinen vykonávat zemní práce velmi opatrně kvůli ubývajícímu krytí nad PVSEK. Výkopové práce v blízkosti sloupů NVSEK je povinen provádět v takové vzdálenosti, aby nedošlo k narušení jejich stability (Nařízení vlády č.591/2006 Sb., § 3 bod b.1., příloha č. 3 kap.IV. čl.3.a 4.).

j) Dojde-li při provádění zemních prací k odkrytí PVSEK, je povinen vyzvat POS ke kontrole vedení před zakrytím. Až po následné kontrole je oprávněn provést zához.

k) Pomocná zařízení (patníky, kontrolní měřicí objekty, označníky, nadložní lana, uzemňovací soustavy, podpěry, stožáry, střešníky, konzoly apod.), které jsou součástí vedení, není oprávněn ani dočasně využívat k jiným účelům, a taková zařízení nesmí být dotčena ani přemístěna.

l) Trasu PVSEK mimo vozovku není oprávněn přejíždět vozidly nebo stavební mechanizací do doby, než bude vedení zabezpečeno proti mechanickému poškození. Způsob mechanické ochrany trasy PVSEK je povinen projednat s POS. Při přepravě vysokého nákladu nebo mechanizace pod trasou NVSEK je povinen respektovat výšku vedení nad zemí.

m) Na trase PVSEK (včetně ochranného pásma) není oprávněn měnit niveletu terénu, vysazovat trvalé porosty ani měnit rozsah a konstrukci zpevněných ploch (např. komunikací, parkovišť, vjezdů aj.).

n) Manipulační a skladové plochy je povinen zřizovat v takové vzdálenosti od NVSEK, aby se při výkonu prací v těchto prostorech nemohly osoby ani mechanizace přiblížit k vedení na vzdálenost menší než 1 m (čl. 275, ČSN 34 2100).

o) Je povinen obrátit se na POS v průběhu stavby, a to ve všech případech, kdyby i nad rámec těchto podmínek ochrany mohlo dojít ke střetu stavby se SEK.

p) Je povinen každé zjištěné, nebo způsobené poškození, případně odcizení vedení SEK neprodleně oznámit Poruchové službě společnosti Telefonica O2 Czech Republic, a.s., na telefonní číslo 800 184 084.

Vyjádření je platné pouze pro zájmové území určené a vyznačené Žadatelem, jakož i pro důvod k *Vyjádření* stanovený Žadatelem.

V případě, že budou zemní práce zahájeny po uplynutí doby platnosti tohoto *Vyjádření*, nelze toto *Vyjádření* použít jako podklad pro vytyčení a je třeba požádat o vydání nového *Vyjádření*.

Telefonica O2 Czech Republic, a.s., IČ 60193336, DIČ CZ60193336, se sídlem Za Brumlovkou 266/2, 140 22 Praha 4 – Michle, zapsaná v Obchodním rejstříku vedeném Městským soudem v Praze, sp.zn.: oddíl B, vložka 2322

Adresa pracoviště: Polenská 2C, 4382, 586 01 Jihlava, tel.: 800 255 255

Adresa pro písemný styk: Telefonica O2 Czech Republic, a.s., DLSS Vysočina, P.O. Box 134, 130 11 Praha 3

www.cz.o2.com/dokumentace

Čís. jednací: 119535/09/MJI/VV0

Vyjádření pozbývá platnosti:

- Uplynutím vyznačené doby platnosti *Vyjádření*
- Změnou rozsahu zájmového území
- Změnou důvodu k *Vyjádření* uvedeného v Žádosti

Přílohy:

výřezy účelové mapy: 1 list
ostatní přílohy: 1 kus
celkem: 2

Žadatel se převzetím tohoto *Vyjádření* zavazuje, že poskytnuté informace a data použije pouze k účelu, pro který mu byly poskytnuty, že je nebude neoprávněně rozmnožovat, rozšiřovat, pronajímat, půjčovat či jinak využívat bez souhlasu poskytovatele a je si vědom své odpovědnosti vyplývající z obecně závazných právních předpisů při porušení těchto povinností.

Bude – li Žadatel na společnosti Telefonica O2 Czech Republic, a.s. požadovat, aby se jako účastník správního řízení, pro jehož účely bylo toto *Vyjádření* vydáno, vzdala práva na odvolání proti rozhodnutí vydanému ve správním řízení, pro jehož účely bylo to *Vyjádření* vydáno, je oprávněn kontaktovat pracovníka ochrany sítí (POS): Ing. Jan Michal

Telefonica O2 Czech Republic, a.s., prohlašuje, že Žadateli byly pro jím určené a vyznačené zájmové území poskytnuty veškeré dostupné informace o síti elektronických komunikací společnosti Telefonica O2 Czech Republic, a.s.

Vyjádření vydala společnost Telefonica O2 Czech Republic, a.s. dne: 22. 10. 2009 v Jihlavě



Telefonica O2 Czech Republic, a.s.
Za Brumlovkou 266/2
140 22 Praha 4
DIČ: CZ 60193336
282



Vážená paní, vážený pane,
v případě Vašeho požadavku na vytyčení podzemního vedení sítě elektronických komunikací společnosti Telefonica O2 Czech Republic, a.s., se prosím obračejte na společnosti uvedené níže.

COM PLUS, a.s.

se sídlem: Pálenecká 650, 500 04 Hradec Králové
IČ: 25772104 DIČ: CZ 25772104
Kontakt: Help Desk COM PLUS CZ tel.: 472702123, 724 150 190, 777 769 035 e-mail: helpdesk@complus.cz

CONTENT, s.r.o.

se sídlem: Karlov 1246, 594 01 Velké Meziříčí, pobočka: Okružní 28/18, 591 01 Žďár nad Sázavou
IČ: 63492164 DIČ: CZ63492164
Kontakt: Martin Kalina, mobil: 777 702 117, tel.a fax: 566 521 721, kalina@content-vm.cz, vytycenisiti@seznam.cz
Vytyčení provádíme dle dohody i přes víkendy a svátky.

ELQA s.r.o.

se sídlem: Blanenská 1340, 664 34 Kuřim
Kontakt: Jiří Janout, 777 888 102, 541 225 579, fax. 541 220 207, janout@elqa.cz

ELTER, s.r.o.

se sídlem: Straněnská 1149, 539 01 Hlinsko
IČ: 49814419 DIČ: CZ49814419
Kontakt: Havel Stanislav tel.: 736 778 264
Chadima Zdeněk tel.: 731115933 ELTER, s.r.o. e-mail elter.hlinsko@xaz.cz tel. 469 312 100, 731 115 925

Jiří Novotný, Montáž, údržba a servis tel.sítí

se sídlem: Akad. Práta 524, 675 55 Hrotovice
Kontakt: Jiří Novotný, 777 318 588, 568 860 888, novotny.jr@tiscali.cz
Vytyčování v kraji Vysočina a okresech Brno-venkov a Znojmo

PELMONT s.r.o.

se sídlem: Vlášnická 1111, 393 01 Pelhřimov
Kontakt: Karel Pichl, 602 227 227, 565 325 325, fax. 565 333 565, pelmont.pe@quick.cz

TELEPROG s.r.o.,

se sídlem: Znojemská 4665/78a, 586 01 Jihlava
Kontakt: Luboš Štěpnička, 602 782 898, 567 322 089, fax 567 161 319, teleprog@pvtnet.cz

Telefonica O2 Czech Republic, a.s., IČ 60193336, DIČ CZ60193336, se sídlem Za Brumlovkou 266/2, 140 22 Praha 4 – Michle, zapsaná v Obchodním rejstříku vedeném Městským soudem v Praze, sp.zn.: oddíl B, vložka 2322

Adresa pracoviště: Polenská 2C, 4382, 586 01 Jihlava, tel.: 800 255 255

Adresa pro písemný styk: Telefonica O2 Czech Republic, a.s., DLSS Vysočina, P.O. Box 134, 130 11 Praha 3

www.cz.o2.com/dokumentace

A *Telefonica* company



Čís. jednací: 119535/09/MJI/VV0

Vegacom a.s.

se sídlem: Novodvorská 1010/14, 142 01 Praha4

IČ: 25788680

DIČ: CZ25788680

Kontakt: Vlastimil Koudelka mob.: 603 855 422, e-mail: koudelka@vegacom.cz

Vegacom, a.s.

se sídlem: Rantířov 20, (Areál Agropodnik), 588 41 Vyskytná nad Jihlavou

Kontakt: Martin Pečar, 603 855 658, pecar@vegacom.cz

Zdeněk Plšek, 605 232 401, plsek@vegacom.cz

Luboš Bodzík, 603 855 439, bodzik@vegacom.cz

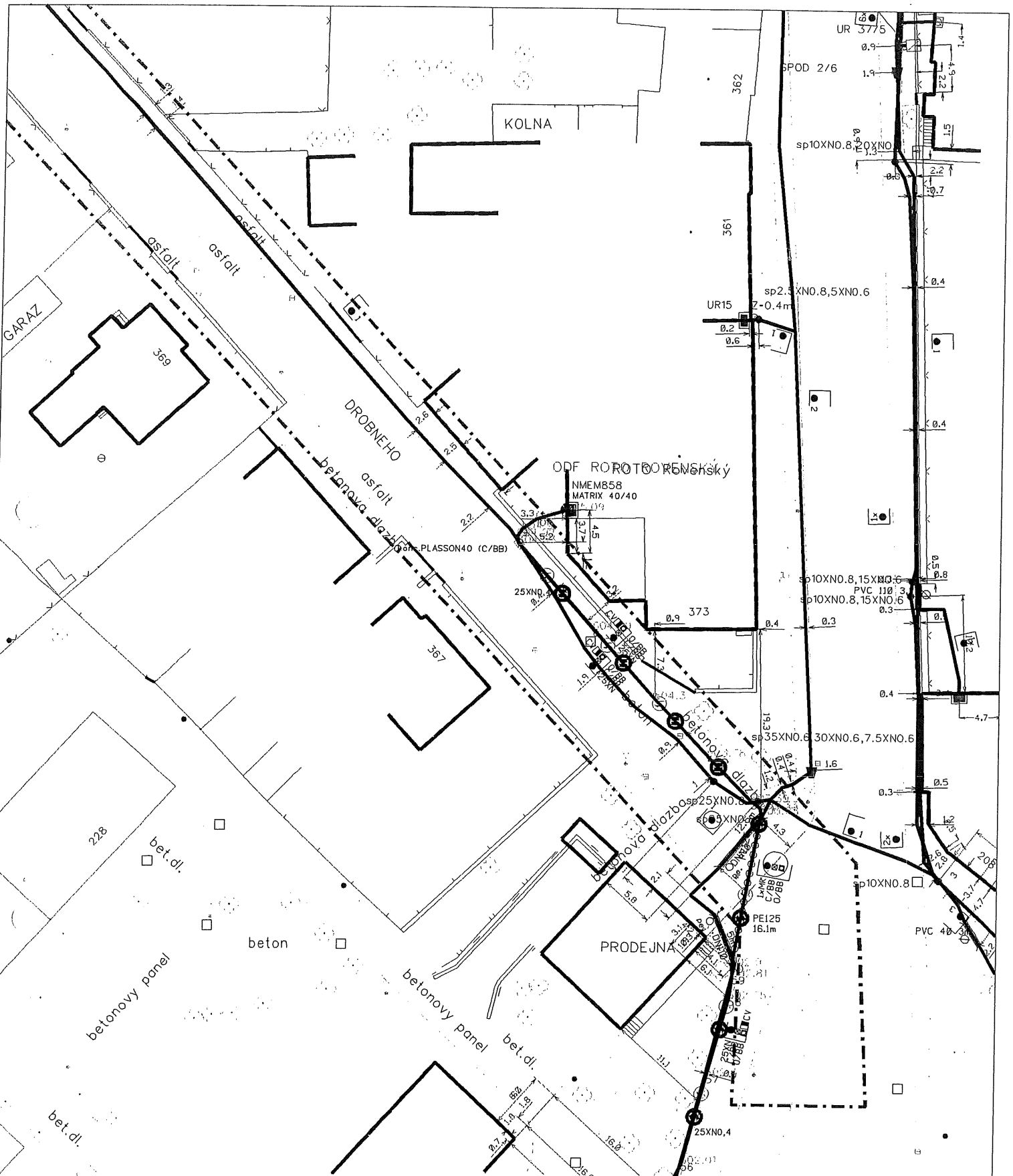
Telefónica O2 Czech Republic, a.s., IČ 60193336, DIČ CZ60193336, se sídlem Za Brumlovkou 266/2, 140 22 Praha 4 – Michle, zapsaná v Obchodním rejstříku vedeném Městským soudem v Praze, sp.zn.: oddíl B, vložka 2322

Adresa pracoviště: Polenská 2C, 4382, 586 01 Jihlava, tel.: 800 255 255

Adresa pro písemný styk: Telefónica O2 Czech Republic, a.s., DLSS Vysočina, P.O. Box 134, 130 11

Praha 3

www.cz.o2.com/dokumentace

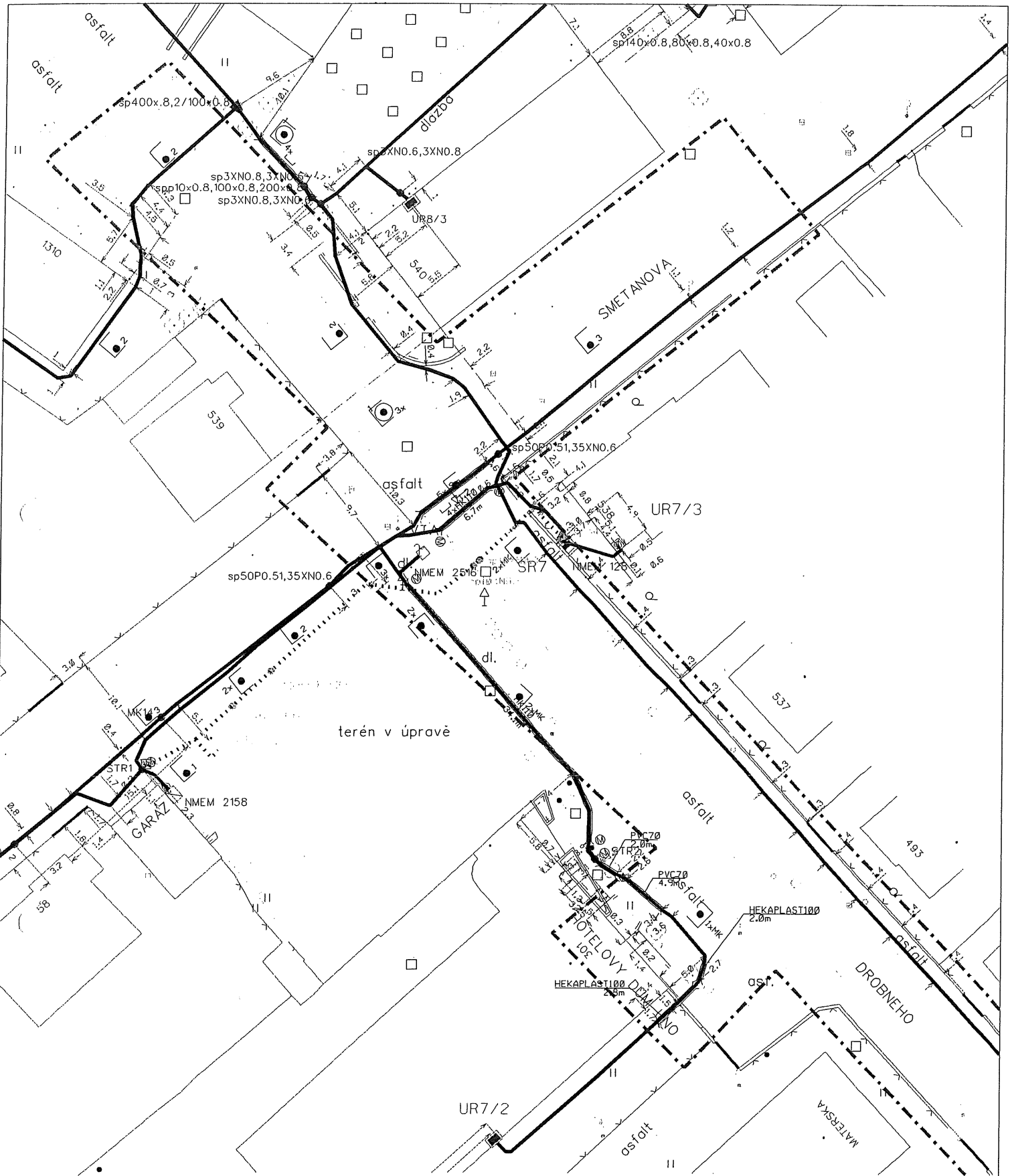


LEGENDA

- hranice zájmového území k vyjádření
- zaměřený průběh metalického kabelu
- zaměřený průběh optického kabelu, HDPE trubky nebo souběh optického a metalického kabelu
- nezaměřený průběh metalického kabelu
- nezaměřený průběh optického kabelu, HDPE trubky nebo souběh optického a metalického kabelu
- RR trasa
- nebo --- nn přípojka, území s nn přípojkou

- nadzemní síť
- zrušené síť

příloha vyjádření č.j.:	119535/09/MJI/VV0
vydala:	Telefónica 02 Czech Republic, a.s., IČ 60193336, Za Brumlovkou 266/2, Praha, 140 22, OR MS Praha, B 2322
datum:	19.10.2009
měřítko:	1:500



LEGENDA

- hranice zájmového území k vyjádření
- zaměřený průběh metalického kabelu
- zaměřený průběh optického kabelu, HDPE trubky nebo souběh optického a metalického kabelu
- nezaměřený průběh metalického kabelu
- nezaměřený průběh optického kabelu, HDPE trubky nebo souběh optického a metalického kabelu
- RR trasa
- nebo RR přípojka, území s nn přípojkou

- nadzemní síť
- zrušené síť

příloha vyjádření č.j.:	119535/09/MJI/VV0
vydala:	Telefónica 02 Czech Republic, a.s., IČ 60193336, Za Brumlovkou 266/2, Praha, 140 22, DR MS Praha, B 2322
datum:	19.10.2009
měřítko:	1:500

UNI projekt

Studentská 1133
591 01 Žďár nad Sázavou

naše značka
3459/09/114
věc

vyřizuje
Miloš Chmelař

datum
30.10.2009

Rekonstrukce vodovodu a kanalizace ulice Drobného - II. etapa v Novém Městě na Moravě.

Obec: Nové Město na Moravě
Ulice: Drobného
K.ú. - p.č.: Nové Město na Moravě

Vaše značka: 20-PS-2009

Stavebník:
Svaz vodovodů a kanalizací Žďársko, Vodárenská 2, 591 01 Žďár nad Sázavou

Účel stanoviska:
veřejnoprávní projednání stavby

V zájmovém území se v současné době nachází plynovodní vedení a zařízení ve správě JMP, a.s. OROSS Jihlava.

Jihomoravská plynárenská, a.s. (dále jen JMP, a.s.) stanovuje k realizaci výše uvedené stavby tyto další podmínky:
Plynárenské zařízení je chráněno ochranným pásmem dle zákona č.458/2000 Sb. ve znění pozdějších předpisů.

Při realizaci uvedené stavby budou dodrženy podmínky pro provádění stavební činnosti v ochranném pásmu plynárenského zařízení:

- 1) za stavební činnosti se pro účely tohoto stanoviska považují všechny činnosti prováděné v ochranném pásmu plynárenského zařízení (tzn. i bezvýkopové technologie),
- 2) stavební činnosti v ochranném pásmu plynárenského zařízení je možné realizovat pouze při dodržení podmínek stanovených v tomto stanovisku. Nebudou-li tyto podmínky dodrženy, budou stavební činnosti, popř. úpravy terénu prováděné v ochranném pásmu plynárenského zařízení považovány dle § 68 odst.6 zákona č.670/2004 Sb. a zákona č.458/2000 Sb. za činnost bez našeho předchozího souhlasu. Při každé změně projektu nebo stavby (zejména trasy navrhovaných inženýrských sítí) je nutné požádat o nové stanovisko k této změně,
- 3) před zahájením stavební činnosti v ochranném pásmu plynárenských zařízení bude provedeno vytyčení plynárenského zařízení. Vytyčení provede příslušná provozní oblast (viz kontaktní list). Žádost o vytyčení bude podána minimálně 7 dní před požadovaným vytyčením. Při žádosti uvede žadatel naši značku (číslo jednací) uvedenou v úvodu tohoto stanoviska. Bez vytyčení a přesného určení uložení plynárenského zařízení nesmí být stavební činnosti zahájeny. Vytyčení plynárenského zařízení považujeme za zahájení stavební činnosti v ochranném pásmu plynárenského zařízení. O provedeném vytyčení bude sepsán protokol,

4) bude dodržena ČSN 736005, ČSN 733050, TPG 702 04 - tab.8, zákon č.458/2000 Sb. ve znění pozdějších předpisů, případně další předpisy související s uvedenou stavbou,

5) pracovníci provádějící stavební činnosti budou prokazatelně seznámeni s polohou plynárenského

Jihomoravská
plynárenská, a.s.
Plynárenská 499/1
657 02 Brno

I www.rwe.cz
IČ: 49970607
DIČ: CZ49970607

Zapsána v obchod. rejstříku
Krajského soudu v Brně,
oddíl B, vložka 1246
dne 1. 1. 1994

zařízení, rozsahem ochranného pásma a těmito podmínkami,

6) při provádění stavební činnosti v ochranném pásmu plynárenského zařízení je investor povinen učinit taková opatření, aby nedošlo k poškození plynárenského zařízení nebo ovlivnění jeho bezpečnosti a spolehlivosti provozu. Nebude použito nevhodného nářadí, zemina bude těžena pouze ručně bez použití pneumatických, elektrických, bateriových a motorových nářadí,

7) odkryté plynárenské zařízení bude v průběhu nebo při přerušení stavební činnosti řádně zabezpečeno proti jeho poškození,

8) v případě použití bezvýkopových technologií (např. protlaku) bude před zahájením stavební činnosti provedeno obnažení plynárenského zařízení v místě křížení,

9) neprodleně oznámit každé i sebemenší poškození plynárenského zařízení (vč. izolace, signalizačního vodiče, výstražné fólie atd.) na telefon 1239,

10) před provedením zásypu výkopu v ochranném pásmu plynárenského zařízení bude provedena kontrola dodržení podmínek stanovených pro stavební činnosti v ochranném pásmu plynárenského zařízení a kontrola plynárenského zařízení. Kontrolu provede příslušná provozní oblast (viz kontaktní list). Žádost o kontrolu bude podána minimálně 5 dní před požadovanou kontrolou. Při žádosti uvede žadatel naši značku (číslo jednací) uvedenou v úvodu tohoto stanoviska. Povinnost kontroly se vztahuje i na plynárenská zařízení která nebyla odhalena. O provedené kontrole bude sepsán protokol. Bez provedené kontroly nesmí být plynovodní zařízení zasypano,

11) plynárenské zařízení bude před zásypem výkopu řádně podsypáno a obsypáno těženým pískem, zhutněno a bude osazena výstražná fólie žluté barvy, vše v souladu s ČSN EN 12007-1-4, TPG 702 01, TPG 702 04,

12) neprodleně po skončení stavební činnosti budou řádně osazeny všechny poklopy a nadzemní prvky plynárenského zařízení.

13) poklopy uzávěrů a ostatních armatur na plynárenském zařízení vč. hlavních uzávěrů plynu (HUP) na odběrném plynovém zařízení udržovat stále přístupné a funkční po celou dobu trvání stavební činnosti,

14) případné zřizování stavenišť, skladování materiálů, stavebních strojů apod. bude realizováno mimo ochranné pásmo plynárenského zařízení (není-li ve stanovisku uvedeno jinak),

15) bude zachována hloubka uložení plynárenského zařízení (není-li ve stanovisku uvedeno jinak),

16) při použití nákladních vozidel, stavebních strojů a mechanismů zabezpečit případný přejezd přes plynárenské zařízení uložení panelů v místě přejezdu plynárenského zařízení.

V rozsahu této stavby souhlasíme s povolením stavby dle zákona 183/2006 Sb. ve znění pozdějších předpisů.

Za správnost předložené dokumentace a její soulad s platnými technickými předpisy plně zodpovídá její zpracovatel.

Odsouhlasení předložené dokumentace nenahrazuje případná další stanoviska k jiným částem stavby.

Jihomoravská plynárenská, a.s. si vyhrazuje právo na vydání případných dalších podmínek, pokud by si to okolnosti výstavby vyžadovaly.

JMP, a.s. si vyhrazuje právo kontroly splnění podmínek našeho vyjádření v průběhu stavby nebo při konečném řízení stanoveného v souhlasu příslušného stavebního úřadu s provedením stavby nebo veřejnoprávní smlouvě nebo v certifikátu autorizovaného inspektora (zákon č.183/2006 Sb. § 119), ke kterému žádáme být přizváni.

Toto stanovisko platí pouze pro území a stavební objekty vyznačené v předložené dokumentaci a to 12 měsíců ode dne jeho vydání.



V případě další korespondence nebo jednání (změna stavby) uvádějte naši značku (číslo jednací) a datum tohoto stanoviska.

Stanovisko bylo vydáno na základě plné moci udělené provozovatelem distribuční soustavy JMP Net, s.r.o.

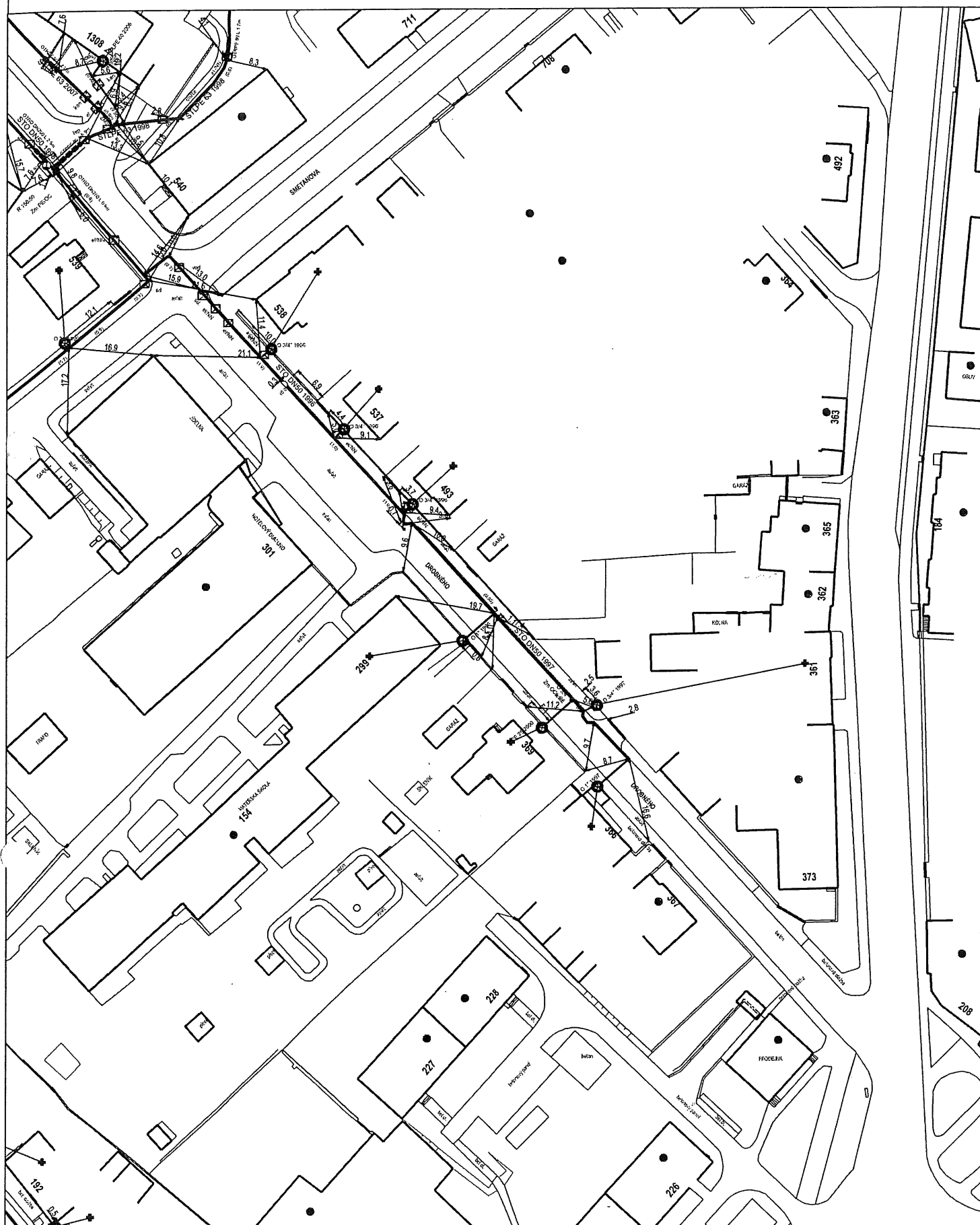
Zpracoval:
Miloš Chmelař
technik plynárenských zařízení
pracoviště ROSS-Jihlava
+420532228215
milos.chmelar@rwe.cz

Jihomoravská plynárenská, a.s.
Plynárenská 499/1
657 02 Brno

-170-

Přílohy:
1x situace vedení plynovodu a přípojek v M 1:1000

Rozdělovník:



Měřítko: 1:1000

Popis:

str. 1 / 1

Vytvořil: mchmelar1

Datum: 30.10.2009



KONTAKTY JMP, a.s.

REGION JIHLAVA, ŽDÁR NAD SÁZAVOU

Jihomoravská
plynárenská, a.s.
Plynárenská 499/1
657 02 Brno
Zákaznická linka 840 11 33 55
E info@rwe.cz
I www.rwe-jmp.cz
IČ 49970607
DIČ CZ49970607
Zapsána v obchod. rejstříku
u Krajského soudu v Brně,
oddíl B, vložka 1246

Nepřetržitá pohotovostní služba (hlášení poruch a poškození plynárenských zařízení):
telefon-nonstop: 1239

Zákaznická linka (vyřizuje obchodní požadavky zákazníků):

telefon (každý pracovní den od 7-17 hod.): 840 11 33 55

Objednání vytyčení plynárenského zařízení a kontroly výkopových prací v ochranném pásmu plynárenského zařízení před záhozem:

Přípravná provozní oblasti:

telefon: 532 228 268, 532 228 270, 532 228 216, 724 305 931, e-mail: pripravna.jihlava@rwe.cz

JMP, a.s., Srážná 26, 586 01 Jihlava

Technický dozor výstavby plynárenských zařízení:

Jaroslav Sedmík

telefon: 532 228 247, 606 718 436, e-mail: jaroslav.sedmik@rwe.cz

JMP, a.s., Srážná 26, 586 01 Jihlava

Tomáš Vedral

telefon: 532 228 296, 724 311 640, e-mail: tomas.vedral@rwe.cz

JMP, a.s., Srážná 26, 586 01 Jihlava

Montáže, demontáže plynoměrů:

Karel Staněk

telefon: 532 228 289, 606 720 640, e-mail: karel.stanek@rwe.cz

JMP, a.s., Srážná 26, 586 01 Jihlava

Správa plynárenského majetku:

Petr Klimeš

telefon: 532 228 245, 606 718 451, e-mail: petr.klimes@rwe.cz

JMP, a.s., Srážná 26, 586 01 Jihlava

Podklady pro zakreslení plynovodního vedení ve správě JMP, a.s., v digitální podobě:

e-mail: gis.data@rwe.cz

JMP, a.s., Brno, Plynárenská 499/1, 657 02 Brno, odbor pořizování dat plynárenského majetku

Jihomoravská
plynárenská, a.s.
Plynárenská 499/1
657 02 Brno

I www.rwe.cz

IČ: 49970607

DIČ: CZ49970607

Zapsána v obchod. rejstříku
Krajského soudu v Brně,
oddíl B, vložka 1246
dne 1. 1. 1994

K této dokumentaci bylo vydáno stanovisko
Jihomoravské plynárenské, a.s.:

č.j. 3459/09/11/4 (ze dne: 3. 10. 2009.....)

Toto razítko slouží pouze k identifikaci předložené
dokumentace a nelze jej považovat za naše stanovisko.

Jihomoravská plynárenská, a.s.

Plynárenská 499/1
657 02 Brno

Zdeněk Dvořák,
Radnická 878, Nové Město na Moravě
Milada Petrovičová,
Kříčkova 361, Nové Město na Moravě
Jaroslava Rovenská,
Lesní 750, Nové Město na Moravě

373

361

208

209

210

211

212

213

224

PROJEKTA
Alena Buchtová,
Vrsova 1003, Nové Město na Moravě

MASARYKOVA

ČAROVSKÝ PODZEMNÍCH INŽENÝRSKÝCH ZARÍZENÍ NE SLUŽÍ JAKO VYTÝČOVACÍ VÝKRES -
PŘED ZAHÁJENÍM STAVEBNÍCH PRACÍ MUSÍ INVESTOR ZAJISTIT JEJICH VYTÝČENÍ SPRÁVCEM
SÍTÍ A JEJICH OZNAČENÍ NA MÍSTĚ DLE PLATNÝCH PŘEDPISŮ.

UNI-PROJEKT

Studentův 103, 59801 Žďár nad Sázavou

Vypracoval : STANISLAV BLAHA

Zodp. projektant : STANISLAV BLAHA

Místo stavby : NOVÉ MĚSTO N.M.

Kraj : VYSOČINA

Průmysl. odbor : NOVÉ MĚSTO N.M.

Investor : SVAZ VODOVODŮ A KANALIZACÍ ŽDÁRSKO, ŽDÁR NAD SÁZAVOU

Akce :

NOVÉ MĚSTO NA MORAVĚ
- REKONSTRUKCE VODOVODŮ A KANALIZACE
ULICE DROBNÉHO II. ETAPA

A. VODOVOD

Obsah :

CELKOVÁ SITUACE

Formát :	A4
Datum :	09/2009
Stupeň :	PS
Zakázka :	20-PS-2009
Výkres :	V2
M 1 : 500	



E.ON Česká republika, s.r.o., F. A. Gerstnera 2151/6, 370 49 České Budějovice

UNI PROJEKT
Studentská 1133/3
59101 Žďár nad Sázavou 1

E.ON Česká republika, s.r.o.
Tým technická evidence a dok.
F. A. Gerstnera 2151/6
370 49 České Budějovice
www.eon.cz

Miroslav Soldán
T +420-566 65-57 27
F +420-566 65-57 80
miroslav.soldan@eon.cz

Naše značka
M18481 - Z050925193

Nové Město na Moravě, 14.08.2009

**Vyjádření o existenci zařízení distribuční soustavy (elektrická síť)
v provozování E.ON Česká republika, s.r.o. a udělení souhlasu
s činností v ochranném pásmu**

Investor stavby: SVAZ VODOVODŮ A KANALIZACÍ ŽĎÁRSKO
Název stavby: REKONSTRUKCE VODOVODU A KANALIZACE
UL.DROBNÉHO-II.ETAPA
Místo stavby: K.Ú.NOVÉ MĚSTO NA MORAVĚ

Toto vyjádření slouží pro informaci o stávajícím elektrickém zařízení distribuční soustavy provozovaném E.ON Česká republika, s.r.o. (dále jen ECZR) a je vyjádřením k územnímu a stavebnímu řízení. Vyjádření nenahrazuje a neuvádí přípojevací podmínky. V případě, že požadujete připojení nového odběrného místa, resp. zvýšení rezervovaného příkonu a doposud jste nepodali žádost, obraťte se na zákaznickou linku 840 111 333.

V zájmovém území výše uvedené stavby se nachází:

Distribuční trafostanice VN/NN, Podzemní vedení VN, Podzemní vedení NN

Udělujeme souhlas s činností v ochranném pásmu (dále jen OP) zařízení distribuční soustavy v provozování ECZR ve smyslu § 46 odst. 11) zákona č. 458/2000 Sb., o podmínkách podnikání a o výkonu státní správy v energetických odvětvích, v platném znění, při splnění následujících podmínek.

Při provádění zemních nebo jiných prací, které mohou ohrozit předmětné distribuční a sdělovací zařízení, jste povinni dle zákona č. 309/2006 Sb. a nařízení vlády č.591/2006 Sb. učinit veškerá opatření,

Jednatelé:
Michael Fehn
Lorenz Pronnet
Karel Dietrich-Nespěšný

Sídlo společnosti:
České Budějovice
Společnost je zapsána
v Obchodním rejstříku vedeném
Krajským soudem
v Českých Budějovicích, oddíl C,
vložka 15066.
IČ: 257 33 591
DIČ: CZ25733591

Z050925193

aby nedošlo ke škodám na rozvodném zařízení, na majetku nebo na zdraví osob elektrickým proudem, zejména tím, že bude zajištěno:

1. Zakreslení trasy nadzemního i podzemního vedení vyskytujícího se v zájmovém území do všech paré prováděcí dokumentace.
2. Vyřešení způsobu provedení případných křížovatek a souběhů uvažované stavby s distribučním a sdělovacím zařízením v projektové dokumentaci a musí odpovídat ČSN 33 2000-5-52, ČSN 73 6005 a PNE 33 3302.
3. V OP elektrické stanice, nadzemního a podzemního vedení budou při realizaci uděleného souhlasu přiměřeně dodrženy podmínky dle § 46 odst. 8) zákona č. 458/2000 Sb., v platném znění, kde se konstatuje, že v OP těchto rozvodných zařízení je zakázáno pod písmeny:
 - c) provádět činnosti, které by mohly ohrozit spolehlivost a bezpečnost provozu těchto zařízení nebo ohrozit život, zdraví či majetek osob
 - d) provádět činnosti, které by znemožňovaly nebo podstatně znesnadňovaly přístup k těmto zařízením
4. Po dokončení stavby připomínáme, že je dále zakázáno:
 - a) zřizovat bez souhlasu vlastníka těchto zařízení stavby či umisťovat konstrukce a jiná podobná zařízení, jakož i uskladňovat hořlavé a výbušné látky
 - b) provádět bez souhlasu jeho vlastníka zemní práce
 - c) u nadzemního vedení nechávat růst porosty nad výšku 3 m
 - d) u podzemního vedení vysazovat trvalé porosty a přejíždět vedení mechanizmy o celkové hmotnosti nad 6t.
5. Veškerá stavební činnost v OP elektrické stanice VN/NN, nadzemního vedení VN, podzemního vedení VN a NN, bude před jejím zahájením konzultována s příslušnou Regionální správou sítě NN a VN (dále jen RSS VN a NN), která stanoví bezpečnostní opatření pro práce v OP příslušného rozvodného zařízení dle platné ČSN EN 50 110-1. Veškerá stavební činnost v OP nadzemního a podzemního vedení VVN bude před jejím zahájením konzultována s RSS VVN. Stavební činnost v OP sdělovacího podzemního vedení bude konzultována s útvarem Ochrany, automatiky a přenosy.
6. Veškeré práce s mechanizací, jejichž části se za provozu mohou přiblížit k vodičům v OP nadzemního vedení 22 kV a výkopové práce v OP podzemního vedení 22 kV, je nutno provádět za beznapětového stavu vedení a vypnutí požadujeme objednat nejméně 25 kalendářních dnů předem. Práce s mechanizací v OP vedení 110 kV je nutno provádět za beznapětového stavu vedení a vypnutí požadujeme objednat nejpozději do 10 dne předchozího měsíce.



7. Objednání přesného vytýčení trasy kabelu v terénu provozovatelem zařízení a to nejméně 14 dnů před zahájením prací v blízkosti podzemního kabelového vedení. V případě, že nebude možné trasu kabelu bezpečně určit, je investor zemních prací povinen provést výkop nezbytného počtu ručně kopaných sond podle pokynů zaměstnanců ECZR. **Vytýčení kabelů zajistí OPDs Žďár nad Sázavou, p.Bojanovský, tel.566624001**
8. Uhrazení veškerých nákladů na práce vyvolané stavbou investorem akce.
9. Provádění zemních prací v OP kabelu výhradně klasickým ručním nářadím bez použití jakýchkoli mechanismů s nejvyšší opatrností.
10. Vhodné zabezpečení obnaženého kabelu (podložení, vyvěšení, ...), aby nedošlo k jeho poškození poruchou nebo nepovolanou osobou a označení výstražnými tabulkami, bude provedeno podle pokynů pracovníka ECZR. Další podmínky pro zabezpečení našeho zařízení si vyhrazujeme při vytýčení nebo po jeho odkrytí.
11. Přizvání zástupce ECZR ke kontrole křížovatek a souběhů před záhozem výkopu. O kontrole bude proveden zápis do montážního nebo stavebního deníku. Při nedodržení této podmínky, budou poruchy vzniklé na zařízení odstraňovány na náklady investora stavby.
12. Neporušení stability podpěrných bodů nadzemního vedení a nenarušení podzemního uzemňovacího vedení.
13. Neprodlené ohlášení jakéhokoliv poškození distribučního a sdělovacího zařízení v provozování ECZR na telefonní číslo **800 225 577**.

Kontakty jednotlivých provozovatelů zařízení:

VVN	RSS VVN Brno, Ing. Lásk, 545 141 253
VN+NN	RSS VN a NN Nové Město na Moravě, Olišar Jiří, tel.566655747

Sdělovací vedení	Ochrany, automatiky a přenosy Brno, p.Veselý, 545 142 941
------------------	--

Pozor ! Vyjádření má platnost 12 měsíců tj. do 14.08.2010.

Upozorňujeme na možnou polohovou odchylku uloženého vedení od výkresové dokumentace.

Do přiložené a námi orazítkované dokumentace jsme **informativně** zakreslili:

- | | |
|---------------------|----------------------------|
| - zeleně čárkovaně | nadzemní vedení NN |
| - zeleně plně | podzemní vedení NN |
| - červeně čárkovaně | nadzemní vedení VN |
| - červeně plně | podzemní vedení VN |
| - fialově plně | zrušené podzemní vedení NN |




Při vytyčení trasy zařízení i ke kontrole před záhozem a ke všem dalším jednáním s ECZR předložte toto vyjádření.

V případě nedodržení vzdáleností a podmínek dle norem a platných právních předpisů, nesouhlasíme po ukončení stavby s její kolaudací.

S přátelským pozdravem

E.ON Česká republika, s.r.o.


E.ON Česká republika, s. r. o.
Technická evidence a dokumentace
České Budějovice

007

Příloha: Orazítkovaná situace s informativním zákresem.

Následující oddíl se vyplňuje v případě žádosti o udělení souhlasu se zjednodušeným územním řízením nebo s uzavřením veřejnoprávní smlouvy

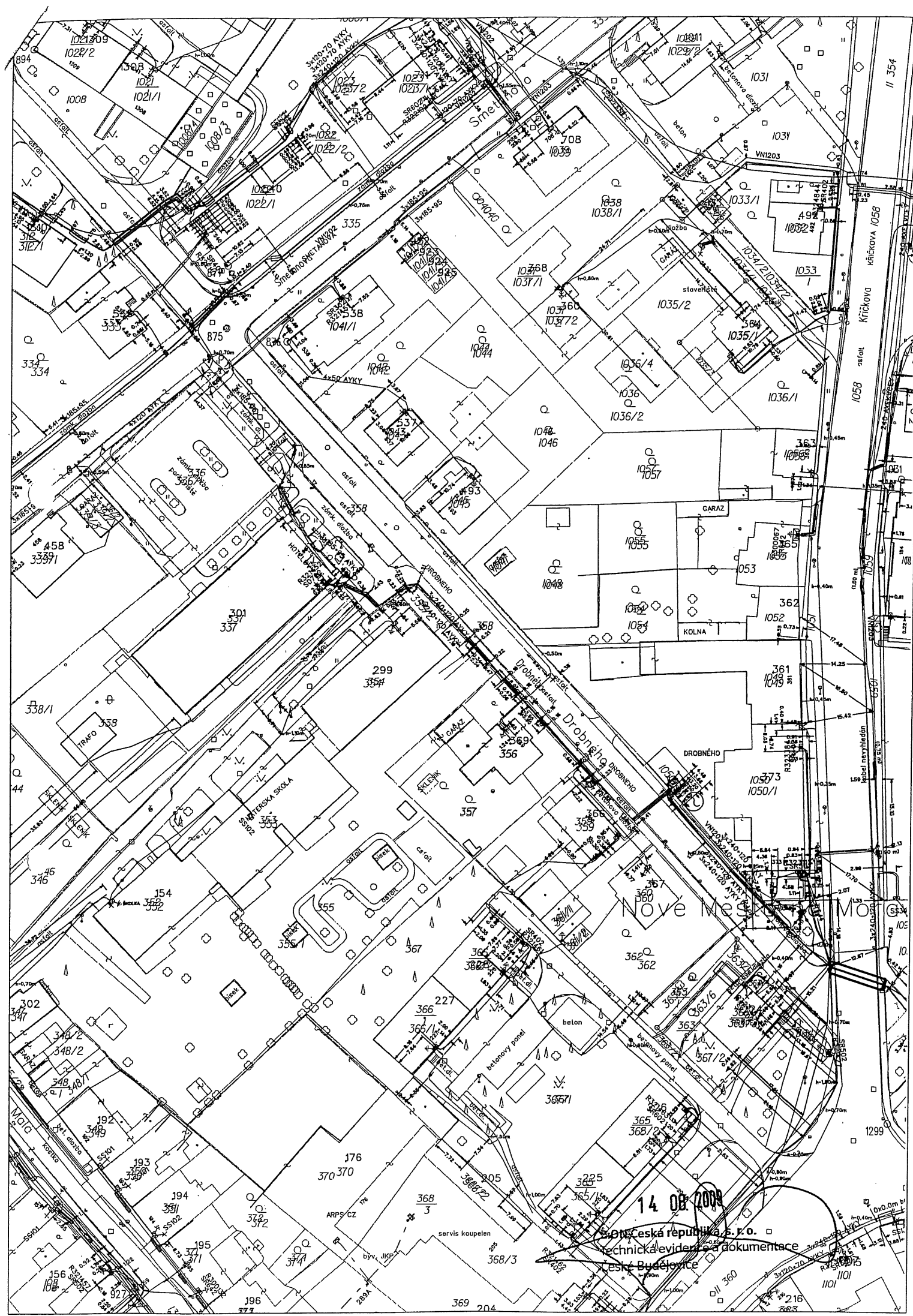
Udělení souhlasu

*Souhlasíme – Nesouhlasíme se zjednodušeným územním řízením**

*Souhlasíme – Nesouhlasíme s uzavřením veřejnoprávní smlouvy**

E.ON Česká republika, s.r.o.

**Pro platnost udělení souhlasu je nutný podpis a razítko oprávněného pracovníka*



Informace o minimálních vzdálenostech a ochranných pásmech zařízení ve správě E.ON Česká republika, s.r.o.

Minimální vzdálenosti platné pro nadzemní vedení NN dle PNE 333302 (výběr)

Výška nad volným terénem: holé vodiče min. 6 m, izolované min. 5,5 m

Výška nad pozemními komunikacemi - silnice: holé vodiče min. 6 m, izolované min. 5,5 m; chodníky, cyklostezky: holé vodiče min. 5 m, izolované min. 4 m

Výška nad neschůdnou částí objektu: holé vodiče min. 0,5 m, izolované min. 0,3 m

Vzdálenost od okapů: holé vodiče min. 0,2 m, izolované min. 0,1 m

Výška nad schůdnými částmi objektu: holé vodiče min. 4 m, izolované min. 3 m

Vodorovná vzdálenost od schůdných částí objektu: holé vodiče min. 2 m, izolované min. 1 m

Minimální vzdálenosti holých vodičů od oken: nad – 0,2 m, vedle – 0,5 m, pod – 1 m, před – 2 m.

Minimální vzdálenosti platné pro nadzemní vedení VN 22kV dle ČSN EN 50423, PNE 333301 (výběr)

Výška nad volným terénem: holé a izolované vodiče min. 6 m, slané min. 5,6 m

Výška nad pozemními komunikacemi – dálnice: min. 7 m; silnice: holé a izolované vodiče min. 6 m, slané min. 5,6 m; chodníky, cyklostezky: holé vodiče min. 6 m, izolované min. 5,6 m, slané min. 5 m

Ostatní vzdálenosti jsou uvedeny v PNE 333301.

Minimální vzdálenosti platné pro nadzemní vedení VVN 110 kV dle ČSN EN 50341-1

Výška nad volným terénem: holé vodiče min. 7 m.

Výška nad komunikacemi a zemědělskými plochami: holé vodiče min. 7 m,

Výška nad silnicí: min. 7 m.

Ochranná pásma dle zákona č. 458/2000 Sb., § 46

1. Nadzemní vedení VN, VVN – je definováno jako souvislý prostor vymezený svislými rovinami vedenými po obou stranách vedení ve vodorovné vzdálenosti, měřené kolmo na vedení, která činí od krajního vodiče vedení na obě jeho strany:

pro zařízení zrealizovaná do 31.12.1994

- u venkovního vedení s napětím nad 1 kV do 35 kV včetně - **10 m**
- u venkovního vedení s napětím nad 35 kV do 110 kV včetně - **15 m**

pro zařízení zrealizovaná od 1.1.1995

- u vedení s napětím nad 1 kV do 35 kV včetně pro vodiče bez izolace - **7 m**, pro vodiče s izolací základní - **2 m**, pro závěsná kabelová vedení - **1 m**
- u venkovního vedení s napětím nad 35 kV do 110 kV včetně - **12 m**

2. kabelová vedení všech druhů napětí do 110 kV (včetně ovládacích, signálních, sdělovacích ve správě ECR) činí OP od krajního kabelu na každou stranu **1m**

3. Elektrická stanice – je vymezeno svislými rovinami vedenými ve vodorovné vzdálenosti pro zařízení zrealizovaná do 31.12.1994

- u el.stanic s převodem napětí z úrovně nad 1 kV a menší než 52 kV na úroveň NN - **10 m**
- u el. stanic s napětím větším než 52 kV **30 m** kolmo na oplocenou nebo obezděnou hranici objektu stanice

pro zařízení zrealizovaná od 1.1.1995

- u venkovní stožárové el.stanice s převodem napětí z úrovně nad 1 kV a menší než 52 kV na úroveň NN - **7 m**
- u kompaktních a zděných el. stanic s převodem napětí z úrovně nad 1 kV a menší než 52 kV na úroveň NN – **2 m** a u vestavěných el. stanic – **1 m** od obestavění
- u venkovních elektrických stanic a dále stanic s napětím větším než 52 kV v budovách **20 m** od oplocení nebo od vnějšího líce obvodového zdiva

Další podmínky pro provádění činností a prací v OP kabelů jsou stanoveny ve vyjádření vystaveném ECR, případně při vytýčení.

Novoměstská teplotárenská
akciová společnost
Hornická 973
Nové Město na Moravě
592 31

Telefon / Fax : 566 617 274

Tel.: 566 617 004

Krajský obchodní soud v Brně oddíl B, vložka 2281

Email : energetik@nmp.cz

UNI projekt
Stanislav Blaha
Studentská 1133
591 01 Žďár nad Sázavou

Věc:

Vyjádření k PD pro ÚŘ, SP, č. NMP/22/2009 na akci:

Nové Město na Moravě rekonstrukce vodovodu a kanalizace ulice Drobného – II. etapa

I. Při realizaci Vámi plánovaných prací **dojde***/ - ~~nedojde~~*/ ke styku s podzemními teplovodními vedeními a datovým komunikačním kabelem

II. Souhlasíme s předloženou projektovou dokumentací / nákresem situace

III. K výše uvedené akci požadujeme při provádění zemních prací nebo jiných prací, které mohou ohrozit podzemní teplovodní vedení a datové kabely v blízkosti těchto vedení a zařízení, učinit veškerá opatření, aby nedošlo k poškození teplovodního vedení a datových kabelů stavebními pracemi, zejména tím, že zajistíte:

- aby organizace provádějící zemní a ostatní práce respektovala ČSN 736005 a zákon 458/2000
 - před zahájením zemních prací vyznačení polohy podzemního teplovodního vedení a datových kabelů přímo ve staveništi (trase)
 - uvědomění organizace, která vydala toto vyjádření, o zahájení stavebních prací nejméně 15 dnů předem
 - prokazatelné seznámení pracovníků, kteří budou provádět práce, s polohou tohoto vedení
 - upozornění organizace provádějící zemní práce na možnou polohovou odchylku +/- 50 cm uloženého teplovodu a datových kabelů od výkresové dokumentace ve všech směrech
 - upozornění pracovníků, aby dbali při pracích v těchto místech nejvyšší opatrnosti a nepoužívali zde nevhodného nářadí a ve vzdálenosti nejméně 1 m po každé straně vyznačené trasy teplovodu a datových kabelů a aby nepoužívali žádných hloubicích strojů
 - aby odkryté podzemní teplovodní potrubí a datové kabely byly řádně zabezpečeny proti poškození
 - aby organizace provádějící zemní práce zhutnila zeminu pod teplovodem a datovým kabelem
 - aby organizace provádějící zemní práce vyzvala organizaci, která vydala toto vyjádření k provedení kontroly před zakrytím teplovodu a datového kabelu, zda není vedení viditelně poškozeno a je umístěna výstražná folie
 - aby bylo ohlášeno neprodleně každé poškození podzemního teplovodního vedení a datových kabelů organizaci, která vydala toto vyjádření
 - aby bylo ohlášeno ukončení stavby organizaci, která vydala toto vyjádření
- další podmínky : důsledně dbát výše uvedených podmínek, zohlednit v projektu navrhované nové teplovodní přípojky***

.....
Převzal: Poštou

Dne: 27.7.2009

Příloha : *TPAČA TEPLOVODŮ*

Novoměstská teplotárenská a.s.
Hornická 973
592 31 Nové Město na Moravě
IČO 25335057 DIČ CZ25335057
Zápis KOS Brno sp.zn. B/2281
datum, podpis a razítko

*/nehodící se škrtněte

Platnost tohoto vyjádření je po dobu šesti měsíců od data vystavení !

V Novém Městě na Moravě, dne 27.7.2009

TRASA TEPLOVODU A
JAKOVĚHO KABELU

Novoměstská teplárenská a.s.

Hornická 973

592 31 Nové Město na Moravě

IČO 25335054 DIČ CZ25335057

Zápis KOS Brno sp.zn. B/2281

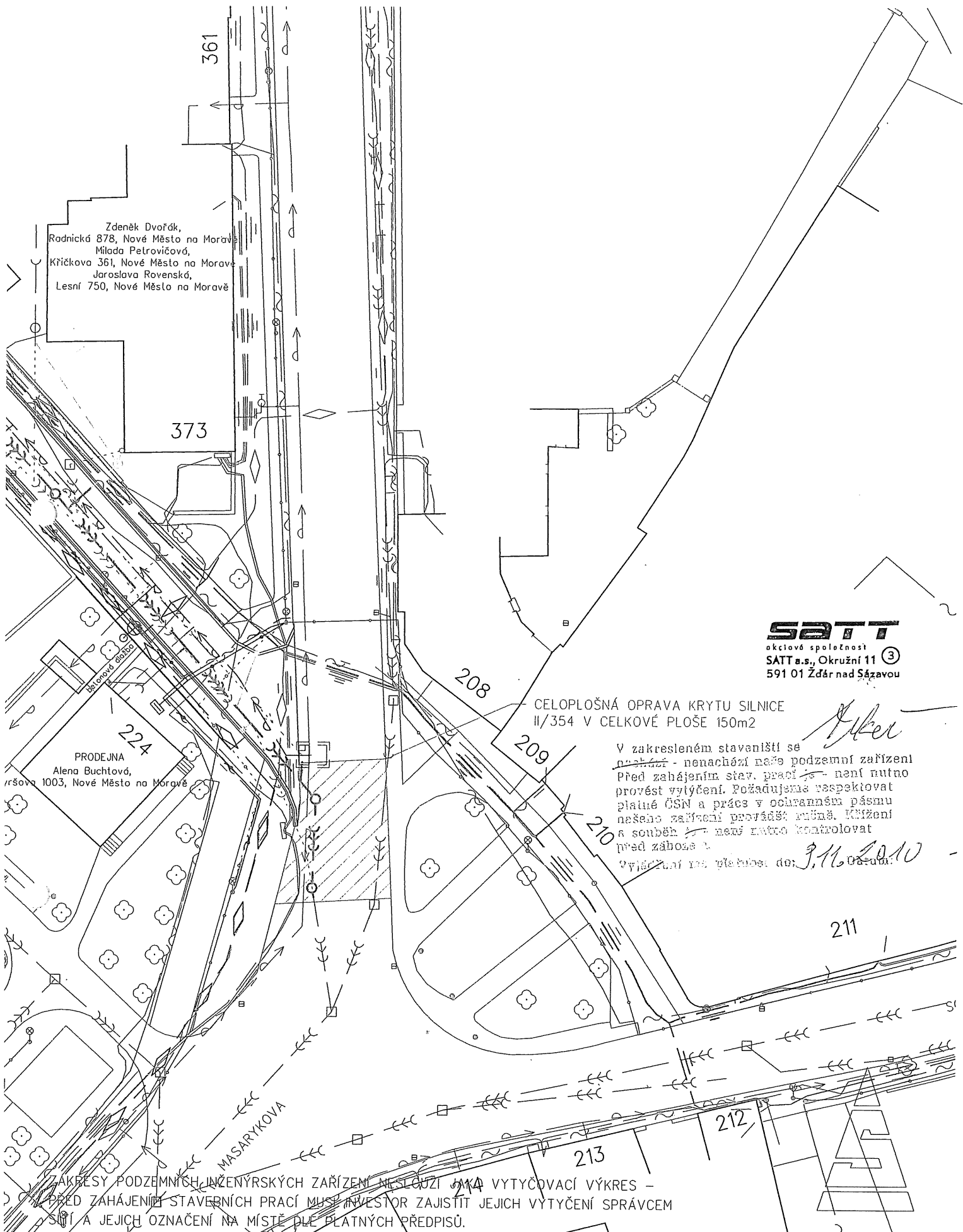
-1-

27.4.2009

SEK.UZ.+ODVZDUŠNĚNÍ

datový kabel
PIP OC DN25 (33)
PIP OC DN40 (48)
PIP OC DN100 (110)

Napojina §197



Zdeněk Dvořák,
Radnická 878, Nové Město na Moravě
Milada Petrovičová,
Křičkova 361, Nové Město na Moravě
Jaroslava Rovenská,
Lesní 750, Nové Město na Moravě

SATT
akciová společnost
SATT a.s., Okružní 11 ③
591 01 Žďár nad Sázavou

CELOPLOŠNÁ OPRAVA KRYTU SILNICE
II/354 V CELKOVÉ PLOŠE 150m²

V zakresleném staveništi se
nenachází žádné podzemní zařízení
Před zahájením stav. prací - není nutno
provést vytyčení. Požadujeme respektovat
platné ČSN a práce v ochranném pásmu
našeho zařízení provádět ručně. Křížení
a souběh - není nutno kontrolovat
před záhosem.
Vytyčení na výškovost do: 9.11.2010

PRODEJNA
Alena Buchtová,
Křičkova 1003, Nové Město na Moravě

AKRESY PODZEMNÍCH INŽENÝRSKÝCH ZAŘÍZENÍ NĚJSLUŽÍ JAKO VYTÝČOVACÍ VÝKRES -
PŘED ZAHÁJENÍM STAVEBNÍCH PRACÍ MUSÍ INVEŠTOR ZAJISTIT JEJICH VYTÝČENÍ SPRÁVCEM
SÍŤÍ A JEJICH OZNAČENÍ NA MÍSTĚ DLE PLATNÝCH PŘEDPISŮ.

UNI PROJEKT
Studentů 1133, 59101 Žďár nad Sázavou

Vypracoval :	STANISLAV BLAHA	Investor :	SVAZ VODOVODŮ A KANALIZACÍ ŽDÁRSKO, ŽDÁR NAD SÁZAVOU	Formát :	6 A4
Zodp. projektant :	STANISLAV BLAHA	Akce :	NOVÉ MĚSTO NA MORAVĚ - REKONSTRUKCE VODOVODŮ A KANALIZACE ULICE DROBNÉHO - II. ETAPA B. KANALIZACE	Datum :	09/2009
Místo stavby :	NOVÉ MĚSTO N.M.			Stupeň :	PS
Kraj :	VYSOČINA			Zakázka :	20-PS-2009
Pracovní odbor :	NOVÉ MĚSTO N.M.	Obsah :	CELKOVÁ SITUACE	M 1 : 500	Výkres : K2

Adresát
Stanislav Blaha
Uniprojekt Žďár nad Sázavou
Studentská 1133
Žďár nad Sázavou
591 01

č.j. JKU/2009/ 35

VÁŠE ZNAČKA

--

VÁŠ DOPIS ZE DNE

Mail 6. 10. 2009

VYŘIZUJE

Jan Kunčík

POLIČKA DNE

7. 10. 2009

Investor: Svaz vodovodů a kanalizací Žďársko, Vodárenská 2, 591 01, Žďár nad Sázavou

Věc: Vyjádření o existenci podzemního kabelového rozvodu v majetku společnosti COMA s.r.o., akce: „Nové Město na Moravě – rekonstrukce vodovodu a kanalizace ul. Drobného, II. etapa“

Obdržená dokumentace k vyjádření:

- žádost o vyjádření, technická zpráva, situace zakreslená v KM

V zájmovém území se **nachází soustava podzemního kabelového rozvodu (dále jen SPKR)** v majetku naší společnosti.


Její výskyt je zakreslen dle skutečnosti ve Vámi zaslané situaci k vyjádření.

Souhlasíme s vydáním územního rozhodnutí na výše uvedenou akci, kterou **budou** dotčeny rozvody SPKR naší společnosti, za předpokladu splnění těchto podmínek:

1. Podzemní soustavu kabelového rozvodu je nutné doplnit dle poskytnutých podkladů a zakreslit do všech paré projektové dokumentace stavby.
2. Před zahájením zemních prací zajistí investor stavby vytýčení všech vedení SPKR a zařízení v souladu s § 18, vyhl. 324 – 1990 Sb.
3. Vytýčení SPKR provede za firmu COMA s.r.o. odpovědný pracovník **p. Jiří Sedlák**, Masarykova 8, 572 01, Polička, tel.: 468 002 472, tel.: 724 712 003 za úplaty, dle platného ceníku výkonů. Termín vytýčení je třeba objednat 14 kalendářních dní předem.
4. Při stavbě je třeba dbát zvýšené opatrnosti a vedení SPKR ve volném terénu chránit před poškozením zejména před přejížděním aut, těžké mechanizace apod. Zabezpečení SPKR lze provést panely nebo jiným způsobem, po dohodě s odpovědným pracovníkem fy. COMA s.r.o.

5. V místě vjezdu, chodníku určeného pro vjezd motorových vozidel, parkoviště, nové komunikace apod. je třeba vedení SPKR uložit do betonových žlabů s krytem nebo chráničky, pro zajištění ochrany SPKR proti poškození.
6. Pracovníky, kteří budou provádět zemní práce, je nutné prokazatelně seznámit s výskytem sítí SPKR fy. COMA s.r.o. odpovědnou osobou stavby. Dále je zapotřebí upozornit je také na možnou odchylku SPKR +/- 30 cm oproti výkresové dokumentaci.
7. V pásmu do 1 m od krajů vyznačeného vedení je zapotřebí provádět zemní a výkopové práce bez použití mechanizace nebo nevhodných nástrojů, které by ji mohly poškodit.
8. Při zjištění rozporu mezi údaji v projektové dokumentaci se skutečností požadujeme zastavit práce a skutečnost neprodleně oznámit odpovědné osobě, p. Jiřímu Sedlákoví, který je oprávněný věc projednat a určit další postup. Toto opatření může výrazně snížit riziko poškození SPKR.
9. Křížení a souběhy inženýrských sítí se SPKR budou provedeny podle platných norem, zejména ČSN 73 6005 „Prostorová úprava vedení technického vybavení“ v platném znění a norem souvisejících, ČSN 33 2160 „Předpisy pro ochranu sdělovacích vedení a zařízení před nebezpečnými vlivy trojfázových vedení VN, VVN a ZVN“ a dále ČSN 33 2000-5-54 „Uzemnění a ochrana vodiče“.
10. Při realizaci stavby dbejte na to, aby se stávající SPKR nezměnila hloubka uložení nebo její prostorové uspořádání bez vědomí fy. COMA s.r.o., také na to, aby nad trasou nevznikaly skládky a vůbec okolnosti, které by bránily k přístupu ke kabelu (stavby, skladování strojů atp.) Při odkrytí SPKR zabezpečte jeho ochranu proti poškození nebo odcizení či prověšení.
11. Pokud dojde k odkrytí vedení, kontaktujte odpovědnou osobu, p. Jiřího Sedláka, aby před záhozem zkontroloval opětovné správné uložení SPKR v pískové loži, uložení výstražné fólie, popř. zhutnění trasy. Teprve pak je možné pokračovat v záhozu výkopu.
Při nedodržení této podmínky budou všechny zjištěné závady odstraněny na náklady investora stavby.
12. Pokud při stavbě dojde k poškození SPKR, je nutné neprodleně tuto skutečnost oznámit na dohledové centrum fy COMA s.r.o., tel.: 468 002 440 nebo 603 484 440, pracovníkovi konajícímu službu.
13. Při poškození SPKR, které bude zjištěno i dodatečně, bude po investorovi stavby požadována úhrada všech vynaložených nákladů na odstranění tohoto poškození.
14. Před **uvedením stavby do provozu** žádáme o předložení zaměření stavby na elektronickém nosiči dat popř. jeho poslání na email: kuncikj@comacomp.cz
15. Toto vyjádření sloužící pro vydání stavebního povolení je platné od data vystavení 365 kalendářních dní, pokud obsahuje razítko a podpis oprávněného pracovníka. Jeho platnost se vztahuje pouze k situaci, která je vyobrazena v mapě přílohy a neplatí pro jiné části stavby. Po překročení této lhůty pozbývá vyjádření platnosti.

COMA s.r.o.



Masarykova 8
Polička 572 01

Strana 3 (celkem 3)
9.10.2009

Jan Kunčík, IPTV, optické sítě
kuncikj@comacomp.cz
tel.: +420 468 002 471
+420 777 026 386

Vyřizuje:

Jan Kunčík, tel.: 468 002 471, 777 026 386, email: kuncikj@comacomp.cz

1- KČE
coma s. r. o.
Masarykova 8, Polička 572 01
tel.: 461 724 385 fax: 461 725 903
IČO 47471557 DIČ CZ47471557
8



Krajská hygienická stanice kraje Vysočina se sídlem v Jihlavě

územní pracoviště Žďár nad Sázavou

Tyršova 3, 591 01 Žďár nad Sázavou

tel.: 566 650 811, fax: 566 650 888, e-mail: podatelna@zr.khsjih.cz

Č.j.: H555J2ZR4053S/09-Mal

Vyřizuje: Hana Malíková

Tel.: 566 650 833

Ve Žďáře nad Sázavou dne 22.10.2009

Vaše zn: ---

Příloha: DSP

Uniprojekt Žďár nad Sázavou

Studentská 1133

591 01 Žďár nad Sázavou

Věc: Nové Město nad Moravě – rekonstrukce vodovodu a kanalizace ulice Drobného – II. etapa – projektová dokumentace pro stavební povolení - stanovisko orgánu ochrany veřejného zdraví.

Krajská hygienická stanice kraje Vysočina se sídlem v Jihlavě jako orgán ochrany veřejného zdraví, který je dotčeným správním úřadem ve smyslu ustanovení § 77 zák. č. 258/2000 Sb., o ochraně veřejného zdraví a o změně některých souvisejících zákonů, v platném znění, vydává ve výše uvedené věci, v řízení podle ustanovení § 82 odst. 2 písm. i) cit. zákona ve spojení s ustanovením § 4 odst. 2 písm. a) zák. č. 183/2006 Sb., stavební zákon, toto **stanovisko**:

S návrhem projektové dokumentace pro stavební povolení „Nové Město na Moravě - rekonstrukce vodovodu a kanalizace ulice Drobného – II. etapa“ **se souhlasí.**

Odůvodnění:

Na základě žádosti Uniprojektu Žďár nad Sázavou doručené dne 13.10.2009 posoudila KHS kraje Vysočina projektovou dokumentaci zak.č. 20-PS-2009 zpracovanou v 09/2009 žadatelem pro investora stavby Svaz vodovodů a kanalizací Žďársko, Vodárenská 2, Žďár nad Sázavou.

Projektová dokumentace řeší rekonstrukci kanalizace a vodovodu v ul. Drobného v Novém Městě na Moravě včetně připojení stávajících přípojek. Rekonstrukce vodovodu je navržena z důvodu koroze stávajícího ocelového vodovodního potrubí, které bude nahrazeno potrubím z tvárné litiny DN 150. Rekonstruován bude úsek od armaturní šachty na křižovatce ulic Drobného a Kříčkova po křižovatku ulic Drobného a Smetanova, kde bude část vodovodního řádu zrušena a nahrazena novým navrženým potrubím DN 100, které bude ukončeno v ul. Smetanova u č.p. 539. Na nový řad bude připojeno pomocí potrubí PE 100 SDR 11 a 17 v celkové délce 26,5 m 8 stávajících vodovodních přípojek. Celková délka navržených vodovodních řadů je 228,7 m. Veškeré potrubí, armatury, tvarovky a další zařízení, které bude použito při výstavbě navrženého vodovodu a přijde do styku s pitnou vodou, bude splňovat vyhl. č. 409/2005 Sb. o hygienických požadavcích na výrobky přicházející do přímého styku s vodou a na úpravu vody. Vzhledem k tomu, že výstavba nového vodovodního řádu bude probíhat převážně v nové trase, bude po dobu výstavby ponecháno v provozu stávající vodovodní potrubí. Před provedením propojů bude provedena tlaková zkouška a dezinfekce potrubí.

Projekt dále řeší rekonstrukci stávajících kanalizačních stok jednotné kanalizace DN 300, DN 400 a DN 500 z trub betonových z důvodu špatného technického stavu a značnému stupni opotřebení. Celkem je navrženo 330,3 m potrubí z kameniny a 26,5 m potrubí kanalizačních přípojek.

Vzhledem k tomu, že uvedený návrh stavby není v rozporu se zájmy v oblasti ochrany veřejného zdraví ve smyslu požadavků zákona č. 258/2000 Sb., o ochraně veřejného zdraví, v platném znění a předpisů souvisejících, byl s dokumentací stavby vysloven souhlas.

Hana Malíková
Hana Malíková

Na vědomí:

Investor stavby prostřednictvím žadatele

odborný pracovník oddělení hygieny obecné a komunální

KHS kraje Vysočina

KRAJSKÁ HYGIENICKÁ STANICE KRAJE VYSOČINA

① se sídlem v Jihlavě

územní pracoviště Žďár nad Sázavou

Tyršova 3, 591 01 Žďár nad Sázavou

F-SSA-13.1-010308



HZS kraje Vysočina
územní odbor Žďár nad Sázavou
Jamská 4, 591 01 Žďár nad Sázavou

Ev. č.: ZR- 605/1 - 2009

Vaše značka :

Vyřizuje : nrap. Marta Rybová

Telefon : 950291108

e-mail : m.rybova@hasici-vysocina.cz

Žďár nad Sázavou 20.10.2009

Počet listů : 1

Městský úřad
Odbor výstavby
Nové Město na Moravě

Závazné stanovisko dotčeného orgánu státní správy na úseku požární ochrany

Název stavby : Nové Město na Moravě - rekonstrukce vodovodu a kanalizace ul. Drobného - II. etapa
Místo stavby : Nové Město na Moravě, ul. Drobného, 592 31
Stavebník – investor stavby : Svaz vodovodů a kanalizací Žďársko, Vodárenská 244/2, 591 01 Žďár nad Sázavou
Druh dokumentace : Projektová dokumentace stavby ke stavebnímu řízení

HZS kraje Vysočina, územní odbor Žďár nad Sázavou v souladu s ustanovením § 31 odst. 1 písm. b) zákona č. 133/1985 Sb., o požární ochraně, ve znění pozdějších předpisů, posoudil projektovou dokumentaci výše uvedené stavby, **předloženou dne: 19.10.2009.**

K výše uvedené projektové dokumentaci vydává:

SOUHLASNÉ STANOVISKO.

Projektová dokumentace řeší rekonstrukci stávajícího vodovodu DN 150 na ul. Drobného a část vodovodního řadu DN 100 na ul. Smetanova. Společně s rekonstrukcí vodovodu bude probíhat rekonstrukce kanalizace a místních komunikací v této ulici. Výše uvedené vodovodní řady budou nahrazeny novým vodovodním řadem, rovněž bude rekonstruována potrubní část stávající armaturní šachty. V ul. Smetanova bude před objektem č. 539 místo stávajícího kalníku osazen nový podzemní hydrant H1 DN 80, hydrant H2 bude asi uprostřed ul. Drobného. Osazení hydrantů bude v souladu s ČSN 73 0873, min. statický přetlak bude 0,20 MPa. Celková délka nových vodovodních řadů včetně přípojek bude 255,2 m.

Zpracoval: nrap. Marta Rybová

Marta Rybová

HZS kraje Vysočina
územní odbor Žďár nad Sázavou
Jamská 4
591 01 Žďár nad Sázavou
- 5 -

Ing. Josef Ryba

HZS kraje Vysočina
Ředitel územního odboru Žďár nad Sázavou
plk. Ing. Josef Ryba



Agentura ochrany přírody a krajiny České republiky
**SPRÁVA CHRÁNĚNÉ KRAJINNÉ OBLASTI
ŽĎÁRSKÉ VRCHY**

Brněnská 39
591 01 Žďár nad Sázavou
tel.: 566 653 111
fax: 566 653 116
zdarvrch@nature.cz

**UNI projekt
Studentská 1133
591 01 Žďár nad Sázavou**

NAŠE ZNAČKA 2866/ZV/2009

VYŘIZUJE Ing. R. Fojtíková

VE ŽĎÁRU NAD SÁZAVOU DNE 31. 07. 2009

**Věc: Vyjádření k akci: „Nové Město na Moravě-Rekonstrukce vodovodu
a kanalizace, ul. Drobného – II.etapa“**

V souvislosti s novelou zákona č. 114/1992 Sb., o ochraně přírody a krajiny v platném znění (dále jen „zákon“), platnou od 28. 4. 2004, došlo ke změně ust. § 44 zákona odst.1. Dle tohoto ustanovení je k některým činnostem nutný souhlas orgánu ochrany přírody.

Z tohoto požadavku jsou novým ustanovením vyjmuty IV. zóny v souvisle zastavěném území obce za předpokladu schválení územně plánovací dokumentace se zpracovaným stanoviskem orgánu ochrany k této dokumentaci.

Předložený záměr se nachází v zastavěném území a je součástí území evidovaného jako IV.zóna odstupňované ochrany přírody a krajiny. Pro uváděnou lokalitu je zpracována platná územně plánovací dokumentace se zpracovanými připomínkami orgánu ochrany přírody a proto není nutný souhlas ve smyslu ust. § 44 zákona.

Ing. Zdeněk Zális

VEDOUcí SPRÁVY

Agentura ochrany přírody a krajiny ČR
Správa CHKO Žďárské vrchy
Brněnská 39
591 01 Žďár n. Sázavou

-1-

Městský úřad Nové Město na Moravě
odbor dopravy

Vratislavovo nám. 103, 592 31 Nové Město na Moravě, tel.: 566650200

Uniprojekt Žďár nad Sázavou
Studentská 1133
591 01 Žďár nad Sázavou

Váš dopis značky/ze dne

Naše značka:
MUNNMN/48132/2009/1

Vyřizuje/linka
Drdlová/566650271

Nové Město na Moravě
dne: 22. října 2009

Městský úřad Nové Město na Moravě – odbor dopravy od Vás obdržel žádost o vyjádření k projektové dokumentaci pro stavební řízení na akci: „Nové Město na Moravě, rekonstrukce vodovodu a kanalizace ulice Drobného – II. etapa“.

Městský úřad Nové Město na Moravě - odbor dopravy, jako příslušný správní úřad podle § 40 odst. 4, písm. c) zákona č. 13/1997 Sb., o pozemních komunikacích, ve znění pozdějších předpisů, posoudil předložené doklady z hlediska silničních zájmů. Na základě toho ve smyslu ustanovení zákona 13/1997 Sb., o pozemních komunikacích, ve znění pozdějších předpisů, a ustanovení vyhlášky č. 104/1997 Sb., kterou se provádí zákon o pozemních komunikacích, ve znění pozdějších předpisů, v návaznosti na § 149 zákon 500/2004 Sb., správní řád, ve znění pozdějších předpisů, vydává

závazné stanovisko

ke shora uvedené stavbě:

K realizaci výše uvedené stavby nemáme připomínky za předpokladu, že budou dodrženy následující podmínky:

1. V případě potřeby o povolení uzavírky, požádá žadatel minimálně 30 dní před zahájením prací. Žádost bude obsahovat náležitosti stanovené § 39, odst. 2 vyhlášky č. 104/1997 Sb., ve znění pozdějších předpisů. Týká-li se uzavírka územního obvodu více silničních správních úřadů, přísluší rozhodování silničnímu správnímu úřadu, v jehož územním obvodu je nejdelší část uzavírky.
2. Během prací nesmí být na komunikaci a jejích součástech skladován žádný materiál, komunikace nesmí být poškozována a znečišťována. Nesmí dojít k ohrožení bezpečnosti silničního provozu. V případě užití pozemní komunikace jiným než obvyklým způsobem nebo k jiným účelům než pro které je určena (překop, protlak, stání vozidel na silnici, uložení materiálu aj..) je třeba povolení příslušného silničního správního úřadu. O povolení zvláštního užívání silnice požádá žadatel zdejší odbor dopravy minimálně 1 měsíc před realizací prací.
3. Dopravní značení na silnici a místní komunikaci je možné osadit až po vydání samostatného přípisu „Stanovení místní nebo přechodné úpravy na pozemních komunikacích“ vydaného naším odborem. Součástí žádosti bude zpracovaná situace se zakreslením dopravního značení navrženého v souladu se zákonem č. 361/2000 Sb., ve znění pozdějších předpisů a vyhlášky č. 30/2001, ve znění pozdějších předpisů, a Technických podmínek.

MĚSTSKÝ ÚŘAD
NOVÉ MĚSTO na Moravě

22



Bc. Petr Pazour
vedoucí odboru dopravy

TELEFON 566650200 FAX 566650295 E-mail Marta.Drdlová@meu.nmmn.cz

Bankovní spojení IČO ÚŘEDNÍ DNY
KB Žďár nad Sázavou 00294900 Po, St, Čt
č.ú.1224-751/0100

Městský úřad Nové Město na Moravě

odbor životního prostředí

Vratislavovo nám. 103, 592 31 Nové Město na Moravě

Podle rozdělovníku

Váš dopis značky/ze dne

Č.j.:

MUNNMN/33916/2009

Vyřizuje/linka

RNDr. Švestková Marie/281

Nové Město na Moravě

10.8.2009

Sdělení odboru životního prostředí k projektové dokumentaci na akci: „**Nové Město na Moravě, rekonstrukce vodovodu a kanalizace ulice Drobného – II. etapa**“ (dále jen „stavba“) na pozemcích parc. č. 136/4, 358, 335, 1009 v katastrálním území Nové Město na Moravě, jejímž investorem je Svaz vodovodů a kanalizací Žďársko, IČ 43383513, Vodárenská č.p. 2, 591 01 Žďár nad Sázavou.

V souladu s ustanovením § 154 a následujících zákona č. 500/2004 Sb., správní řád, v platném znění (dále jen „správní řád“), odbor životního prostředí sděluje jako místně příslušné správní orgány podle ustanovení § 11 správního řádu a jako věcně příslušné správní orgány podle ustanovení § 10 správního řádu a speciálních ustanovení jednotlivých zvláštních právních předpisů v ochraně životního prostředí následující:

1. Vodoprávní úřad

K předložené projektové dokumentaci je třeba doložit vyjádření provozovatele dotčených sítí vodovodu a kanalizace pro veřejnou potřebu města Nové Město na Moravě. Investor požádá vodoprávní úřad o povolení ke stavbě doložené podklady vyjmenovanými v příloze žádosti.

2. Státní správa v oblasti odpadového hospodářství

Na základě ustanovení § 79, odst. 4 písm. b) zák.č. 185/2001 Sb., o odpadech a o změně některých dalších zákonů, v platném znění (dále jen „zákon o odpadech“), správní orgán dává následující vyjádření:

Pro fyzickou osobu podnikající či právnickou osobu platí, že se stane původcem odpadu, který vznikne při výše uvedené akci. S odpady původce musí nakládat následujícím způsobem:

a) Pokud budou při uvedené akci vznikat nebezpečné odpady (ustanovení § 4 písm. a) zákona o odpadech, je nutné, aby původce těchto odpadů žádal předem o souhlas k nakládání s nebezpečnými odpady odbor životního prostředí Městského úřadu Nové Město na Moravě dle ustanovení § 16 odst. 3 zákona o odpadech.

b) V případě vzniku **stavebních nebo demoličních odpadů** je nutné s těmito nakládat následujícím způsobem:

- Pokud původce hodlá tyto odpady využívat v areálu stavby, při jejichž realizaci budou tyto odpady vznikat, musí být toto uvedeno v projektové dokumentaci a nebude se jednat o provoz zařízení k využívání, odstraňování odpadů dle § 14 odst. 1 zákona o odpadech.

- V případě, že původce hodlá tyto odpady využít jinde než v areálu výše uvedené stavby, jedná se dle § 14 odst. 1 o zařízení k využívání odpadů – technologie R11, jehož provoz je možný pouze se souhlasem krajského úřadu Kraje Vysočina.

c) Další povinnosti původce odpadů plynou z ustanovení celého zákona, zejména ovšem z § 16 zákona o odpadech.

d) **Výkopová zemina** vzniklá při realizaci stavby je ve smyslu zákona o odpadech odpadem v případě, že se jí původce chce nebo je povinen zbavit ve smyslu ustanovení § 3 zákona o odpadech. V tom případě je nutné s ní zacházet jako s odpadem a zejména zabezpečit její zákonnou likvidaci, předáním oprávněné osobě. Pokud bude výkopová zemina splňovat limity stanovené v příloze č. 9 zákona o odpadech a bude zahrnutá do projektové

dokumentace územního nebo stavebního řízení a bude zde uveden způsob jejího dalšího využití, nejedná se ve smyslu zákona o odpadech o odpad, ale o materiál k dalšímu využití.

e) V případě, že stavebníkem je **fyzická osoba nepodnikající**, je nutné aby byl odpad likvidován předáním osobě oprávněné k jeho likvidaci dle zákona o odpadech a aby byly dodržovány ustanovení zákona o odpadech, zejména § 12 tohoto zákona.

3. Státní správa ochrany zemědělského půdního fondu

Bez připomínek za předpokladu dodržení ustanovení zák. č. 334/1992 Sb., o ochraně ZPF, v platném znění. Podle projektové dokumentace se plánovaný záměr ZPF nedotýká (ostatní plocha – ostatní komunikace, ostatní plocha - silnice).

Ostatní složky odboru životního prostředí nemají k záměru připomínky.

MĚSTSKÝ ÚŘAD
NOVÉ MĚSTO na Moravě
37



Mgr. Ludmila Řezníčková
vedoucí odboru životního prostředí
Městského úřadu Nové Město na Moravě

Rozdělovník:

UNIPROJEKT, Studentská č.p. 1133, 591 01 Žďár nad Sázavou
Městský úřad Nové Město na Moravě, odbor regionálního rozvoje, územního plánování a stavebního řádu,
Vratislavovo nám. č.p. 103, 592 31 Nové Město na Moravě



Město Nové Město na Moravě

místostarosta města

Vratislavovo nám. 103, 592 31 Nové Město na Moravě

UNIPROJEKT
Studentská 1133

591 01 Žďár nad Sázavou

Váš dopis značky/ze dne

Naše značka

Vyřizuje/linka

Nové Město na Moravě

MUNNMN/33899/2009 Stará Lenka/566650204

3.8.2009

Žádost o vyjádření účastníka řízení – rekonstrukce vodovodu a kanalizace, ulice Drobného, Nové Město na Moravě – II. etapa

Vážení,

dne 22.7.2009 jsme obdrželi Vaši žádost o vyjádření účastníka řízení ke stavebnímu záměru – rekonstrukce vodovodu a kanalizace, ulice Drobného, Nové Město na Moravě – II. etapa.

Na základě stanovisek, předložených dotčenými správci města, Město Nové Město na Moravě s Vaším záměrem souhlasí a požaduje dodržení níže uvedených podmínek jednotlivých správců majetku města.

- Souhlasíme s předloženým záměrem. Při realizaci stavby budou přímo dotčeny místní komunikace na ulici Drobného a Smetanova s živичným povrchem, které jsou v majetku města a správě města. Vzhledem k rozsahu stavby a dotčení ploch komunikací požadujeme po dokončení stavby plošnou úpravu povrchu vozovek (s dohodnutým podílem města).

- Při realizaci stavby bude dotčeno zařízení (zemní kabelové vedení veřejného osvětlení) v majetku a správě města. V navazující investiční akci města dojde k rekonstrukci (výměně) kabelového vedení i stožárů veřejného osvětlení, které bude částečně umístěno ve stávající a částečně v nové trase. Než k tomuto dojde, je třeba udržet původní zařízení veřejného osvětlení v provozu co nejdéle.

- Při realizaci stavby požadujeme zachovat ochranné pásmo kořenového systému dřevin tj. 2,5 m od paty kmene, pokud to z nějakého důvodu není technicky možné, požadujeme provádět výkopové práce výhradně ručně a to s ohledem na skutečnost, že v tomto případě nebude dodrženo ochranné pásmo dřevin, jejich kořenového systému. V případě, že některé dřeviny bude nutné z důvodu stavby odstranit, musí být v době vegetačního klidu požádáno o povolení ke kácení dřevin, rostoucích mimo les.

V případě užívání ploch veřejné zeleně, bude před zahájením stavebních prací na odboru investic a správy majetku města MěÚ požádáno o povolení zvláštního užívání veřejného prostranství, ploch veřejné zeleně. Za používání veřejného prostranství pro provádění výkopových prací, umístění stavebních nebo reklamních zařízení, umístění skládek nebo stavebních materiálů se podle hlavy III čl.21 písmeno a) až f) vyhlášky Města Nové Město na Moravě č.2/2005 o místních poplatcích platí

TELEFON 566 650 202
FAX 566 650 295

E-mail
míststarosta@nmnm.cz

BANKOVNÍ SPOJENÍ
KB Žďár nad Sázavou
č.ú.1224-751/0100

IČO
00294900

ÚŘEDNÍ DNY
Po: 8⁰⁰ – 17⁰⁰
St: 8⁰⁰ – 17⁰⁰



Město Nové Město na Moravě

místostarosta města

Vratislavovo nám. 103, 592 31 Nové Město na Moravě


poplatek ve výši 2,- až 50,- Kč/m²/den podle skupiny a druhu zvláštního užívání. Místo výkopu bude uvedeno do původního stavu vč. zhutnění a oseto kvalitním travním semenem.

- Žadatel o stavební povolení předloží na požádání doklady o likvidaci odpadů, tyto budou likvidovány v souladu se zákonem č. 185/2001 Sb. ve znění pozdějších předpisů.

- Na základě vyhlášky města číslo 1/1992 o Digitální technické mapě článku 6, požadujeme předání digitálního zaměření polohového a výškového zaměření skutečného provedení stavby.

S pozdravem

Stanislav Marek
místostarosta města



2

Na vědomí: Městský úřad Nové Město na Moravě, odbor RRÚPSŘ, Vratislavovo nám. 103, 592 31
Nové Město na Moravě

TELEFON 566 650 202 FAX 566 650 295

E-mail
miststarosta@nmmn.cz

BANKOVNÍ SPOJENÍ
KB Žďár nad Sázavou
č.ú.1224-751/0100

IČO
00294900

ÚŘEDNÍ DNY
Po: 8⁰⁰ – 17⁰⁰
St: 8⁰⁰ – 17⁰⁰

VÁŠ DOPIS ZNAČKY/ ZE DNE

NAŠE ZNAČKA
PM051171/2009-203/Ve

VYŘIZUJE/ LINKA
Ing. Veitová/541 637 309

MÍSTO/ DATUM
Brno/2009-12-03

„Nové Město na Moravě, rekonstrukce vodovodu a kanalizace ulice Drobného – II.etapa“
(k.ú. Nové Město na Moravě ; ORP Nové Město na Moravě; kraj Vysočina; HP 4-15-01-076)

Charakteristika akce:

Dne 4.11.2009 nám byla předložena dokumentace pro účely vydání stavebního povolení stavby „Nové Město na Moravě, rekonstrukce vodovodu a kanalizace ulice Drobného – II.etapa“. Projektovou dokumentaci vypracovala firma UNI PROJEKT, Studentská 1133, 591 01 Žďár nad Sázavou, Stanislav Blaha. Investor: Svaz vodovodů a kanalizací Žďársko, Vodárenská 2, 591 01 Žďár nad Sázavou.

Předložená dokumentace řeší rekonstrukci stávajícího vodovodu v Novém Městě na Moravě ulice Drobného. Rekonstrukce vodovodu je navržena z důvodu koroze a inkrustace stávajícího vodovodního ocelového potrubí DN 150. Začátek rekonstrukce vodovodu je v armaturní šachtě na křižovatce ulice Drobného a Kříčkova.

Kanalizace: Navrhovaná kanalizace bude nahrazovat stávající kanalizaci, která je dle částečného kamerového protokolu o inspekci z hlediska nedostatků, závad a opotřebení v kategorii 1,2 a 3 – havarijný a vážný stav a nedostatky většího rozsahu. Jedná se o zkorodované potrubí, podélné trhliny a neodborně zaústěné přípojky.

Stavbou nedojde k přímému dotčení toků a zařízení ve správě Povodí Moravy, s.p.

Stanovisko správce povodí

Na základě ustanovení § 54 odst. 4 zákona č. 254/2001 Sb., o vodách a o změně některých zákonů (vodní zákon), vyhlášky Ministerstva zemědělství č. 432/2001 Sb. a současně v souladu s ustanovením §127 odst. (15) vodního zákona vydává Povodí Moravy, s.p. Brno, jako správce povodí k předložené dokumentaci

s t a n o v i s k o :

- a) **z hlediska plánování v oblasti vod** je uvedený záměr v souladu se zájmy hájenými Směrným vodohospodářským plánem. **Uvedený záměr je tedy možný.**
- b) **z hlediska dalších zájmů chráněných zákonem č. 254/2001 Sb., o vodách a o změně některých zákonů, souhlasíme s uvedeným záměrem.**

Adresa pro doručování: Povodí Moravy, s. p., Dřevařská 11, 601 75 Brno

Firma: Povodí Moravy, s. p., zapsaná v obchodním rejstříku u Krajského soudu v Brně oddíl A, vložka č. 13565

IČ: 70890013 Tel.: 541 637 251
DIČ: CZ70890013 Fax.: 541 637 294

veitova@povodi.cz
http: www.pmo.cz

Bank. spojení KB Brno-venkov
č. ú. 29639641/0100

Upozorňujeme:

- Prováděním prací nesmí dojít ke znečištění povrchových a podzemních vod ani ke zhoršení odtokových poměrů v předmětné lokalitě.
 - Používané mechanizační prostředky musí být v dobrém technickém stavu a musí být dodržována preventivní opatření k zabránění případným úkapům či únikům ropných látek.
 - Případný odpad ze stavby, včetně odtěžených nánosů bude likvidován v souladu s platnou legislativou (č.185/2001 Sb.).
- **Území dotčené stavbou se nachází v 3. PHO vodního zdroje Svratka – Pisárky.**

Doba platnosti tohoto stanoviska je 2 roky, nebude-li využito pro vydání platného rozhodnutí nebo opatření vodoprávního nebo jiného správního úřadu.

Povodí Moravy, s.p.
601 75 Brno, Dřevařská 11
IČO:70890013, DIČ:CZ70890013
-17-



JUDr. RNDr. Jaroslav Chyba, DrSc.
vedoucí útvaru správy povodí

Přílohy - Projektová dokumentace

Adresa pro doručování: Povodí Moravy, s. p., Dřevařská 11, 601 75 Brno

Firma: Povodí Moravy, s. p., zapsaná v obchodním rejstříku u Krajského soudu v Brně oddíl A, vložka č. 13565

IČ: 70890013 Tel.: 541 637 251
DIČ: CZ70890013 Fax.: 541 637 294

Britova@povodi.cz
<http://www.pmo.cz>

Bank. spojení KB Brno-venkov
č. ú. 29639641/0100

KRAJSKÁ SPRÁVA A ÚDRŽBA SILNIC VYSOČINY,

příspěvková organizace

JIHLAVA, KOSOVSÁ 16 – PSČ 586 01

Oddělení TSÚ Jihlavská 1, 591 01 Žďár nad Sázavou

Uniprojekt Žďár nad Sázavou
Studentská 1133
Žďár nad Sázavou
591 01

VÁŠ DOPIS ZNAČKY/ZE DNE

NAŠE ZNAČKA

SÚSZr/5/14046/09

VYŘIZUJE

Havlíček

ŽĐÁR N/S.

21.10.2009

Vyjádření k projektu stavby pro stavební povolení na stavbu „Nové Město na Moravě – rekonstrukce vodovodu a kanalizace ulice Drobného – II. etapa“

K výše uvedené projektové dokumentaci máme následující připomínky, které požadujeme dodržet při další přípravě a následné realizaci stavby:

- Stavbou dojde k dotčení silnice II/354: - podélný zásah cca 15 m
- V místech dotčení silnice v naší správě požadujeme **celoplošnou** opravu krytu vozovky (**v celé šíři a dotčené délce**).
- Úpravu výkopu po kanalizaci požadujeme provádět dle grafické přílohy (vzorový řez opravou) a požadujeme být přizváni ke kontrole jednotlivých vrstev.
- S výše uvedeným dotčením souhlasíme, za předpokladu dodržení technických podmínek, které budou stanoveny ve smlouvě (vyjádření) KSÚS před vydáním rozhodnutí silničního správního orgánu.
- Podrobné podmínky provádění prací v tělese silnice a úplný pronájem silniční stavby stanovíme ve smlouvě, kterou s námi uzavře investor před zahájením zemních prací v ochranném pásmu silnice. Na základě této smlouvy dodavatel stavby požádá příslušný silniční správní úřad o povolení zvláštního užívání silnice pro provádění prací v blízkosti silničního tělesa.
- Požadujeme, aby investor stavby před zahájením řízení o povolení stavby, uzavřel smlouvu o budoucí smlouvě o zřízení věcného břemene s krajem Vysočina. O uzavření smlouvy požádejte Krajský úřad kraje Vysočina, odbor majetkový ing. Brázdilová 564 602 282 – předložte žádost, snímek katastrální mapy se zákresem rozsahu dotčení majetku kraje a kopii vyjádření správce silnice.
- Předpokladem souhlasu je uzavření smlouvy o budoucí smlouvě o věcném břeměni s vlastníkem dotčených pozemků.
- Případné dnes nepředpokládané nebo stavbou vyvolané dotčení silničních pozemků a silničního tělesa (§11 zák. č. 13/97 Sb.) požadujeme neprodleně projednat s naší organizací.

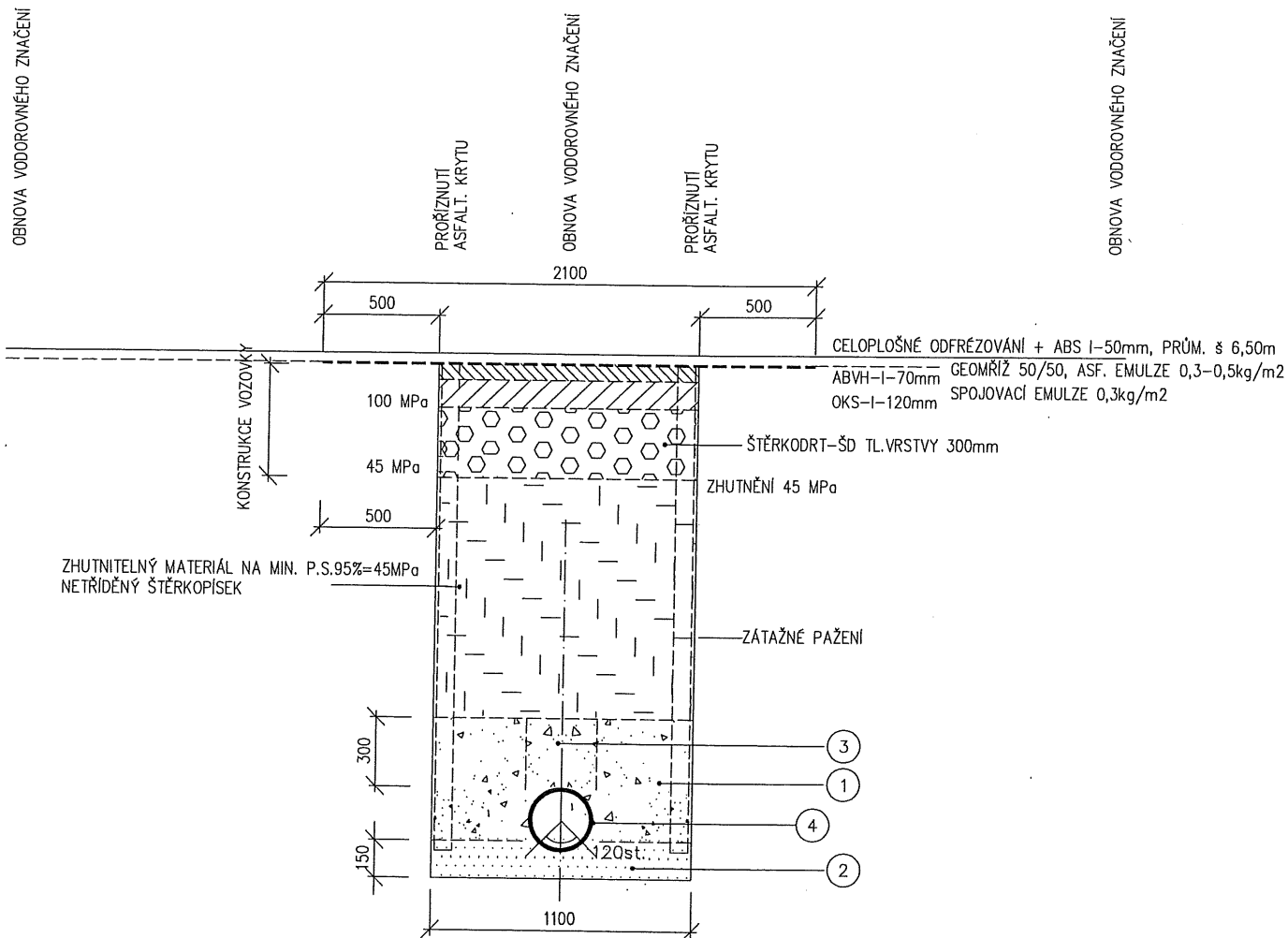
Přílohy:

- PD zpět
- vzorový řez opravou

Krajská správa a údržba
silnic Vysočiny, příspěvková organizace
Kosovská 1122/16, 586 01 Jihlava
IČO: 00090450
Oddělení TSÚ Žďár nad Sázavou, tel.: 566 692 011
Jihlavská 1, 591 01 Žďár nad Sázavou

Ing. Jiří Kašpárek
vedoucí provozu Žďár nad Sázavou
Krajská správa a údržba silnic Vysočiny

ULOŽENÍ KANALIZACE V KOMUNIKACI II a III tř. DLE TP č.146



LEGENDA:

- 1 - HUTNĚNÝ OBSYP NESOUDRŽNOU ZEMINOU
DO VELIKOSTI ZRN 20 mm
- 2 - HUTNĚNÉ PÍSKOVÉ LOŽE - 150mm
DO VEL. ZRN 4mm
- 3 - ZHUTŇOVÁNÍ DO VÝŠKY 300 mm NAD
TROUBOU JE NEPŘÍPUSTNÉ
- 4 - DANÁ SÍŤ