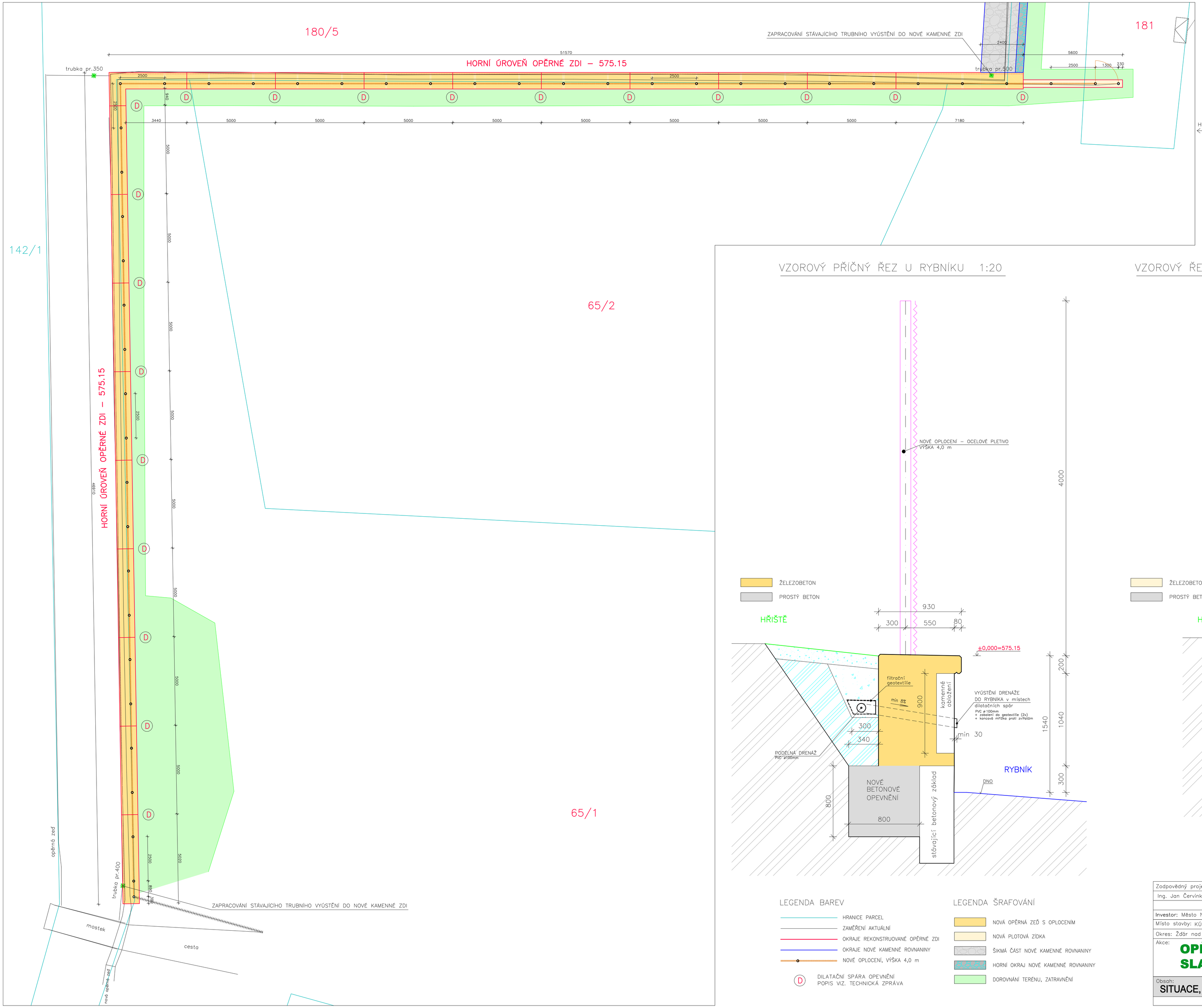

DETAIL VRCHNÍ ŘÍMSY 1:10

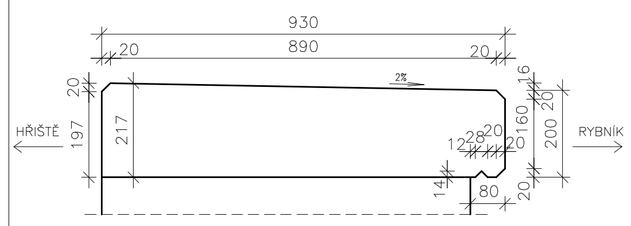

VZOROVÝ PŘÍČNÝ ŘEZ U RYBNÍKU 1:20

VZOROVÝ ŘEZ OPLOCENÍ MIMO RYBNÍKU 1:20

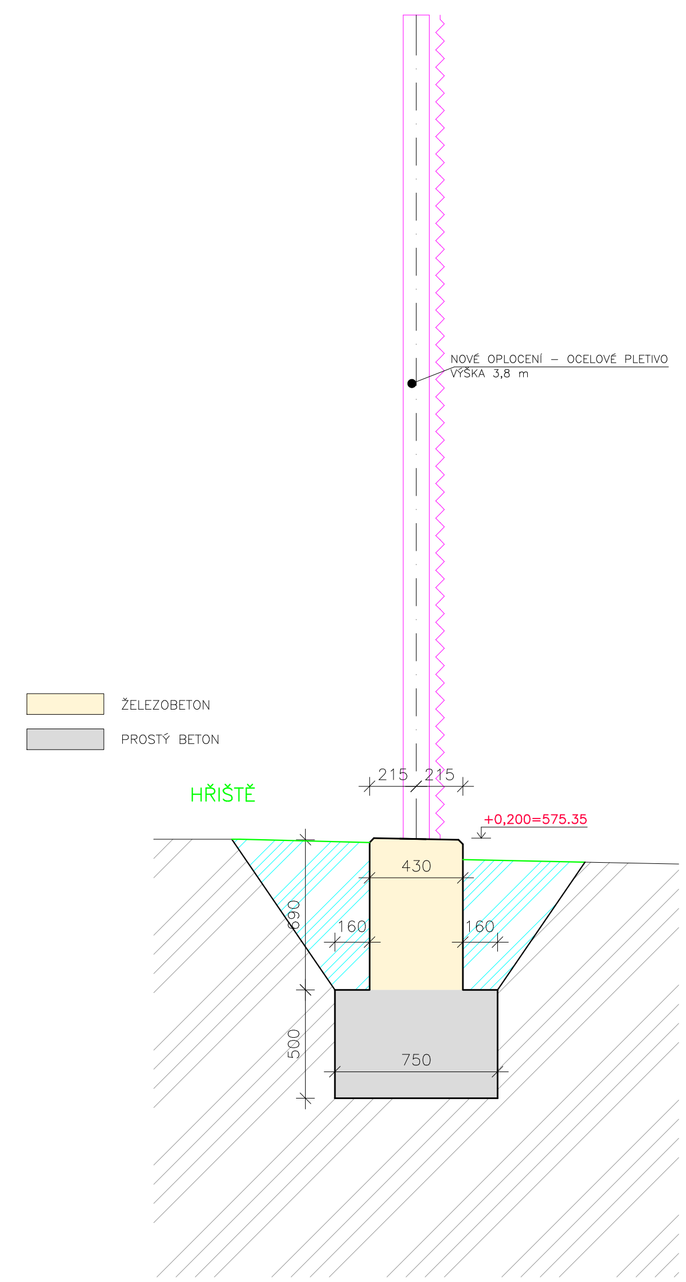

LEGENDA BAREV

- HRANICE PARCEL
- ZAMĚŘENÍ AKTUÁLNÍ
- OKRAJE REKONSTRUOVANÉ OPĚRNÉ ZDI
- OKRAJE NOVÉ KAMENNÉ ROVNANINY
- NOVÉ OPLOCENÍ, VÝŠKA 4,0 m
- (D) DILATAČNÍ SPÁRA OPEVNĚNÍ POPIS VIZ. TECHNICKÁ ZPRÁVA

LEGENDA ŠRAFOVÁNÍ

- NOVÁ OPĚRNÁ ZEĎ S OPLOCENÍM
- NOVÁ PLOTOVÁ ZÍDKA
- ŠIKMÁ ČÁST NOVÉ KAMENNÉ ROVNANINY
- HORNÍ OKRAJ NOVÉ KAMENNÉ ROVNANINY
- DOROVNÁNÍ TERÉNU, ZATRAVNĚNÍ

Zodpovědný projektant	HIP	Vypracoval
Ing. Jan Červinka	Ing. J. Červinka	Ing. Jan Červinka

Investor: Město Nové Město na Moravě, Vratislavovo nám. 103

Místo stavby: KÚ Slavkovice, parcely č. 65/1, 65/2, 180/5, 181

Okres: Žďár nad Sázavou | Kraj: Vysočina

Akce:

OPĚRNÁ ZEĎ RYBNÍKA SLAVKOVICE - 3. etapa

Obsah:

SITUACE, ŘEZY - NOVÝ STAV OPĚRNÁ ZEĎ

ENVIGEST PRO s.r.o.
Žďárská 990
592 31 Nové Město na Moravě
IČ 29319382
www.envigest.cz
envigest@envigest.cz

Formát	A1
Datum	11/2023
Stupeň	DPS
Číslo zakázky	20P10
Měřítko	1:100
Číslo výkresu	D.101.3

Jakékoliv šíření či rozmnožování tohoto materiálu či jeho části a nakládání s ním pro jiný účel, než bylo určeno, je zakázáno a podléhá autorskému zákonu. Všechna práva vyhrazena.