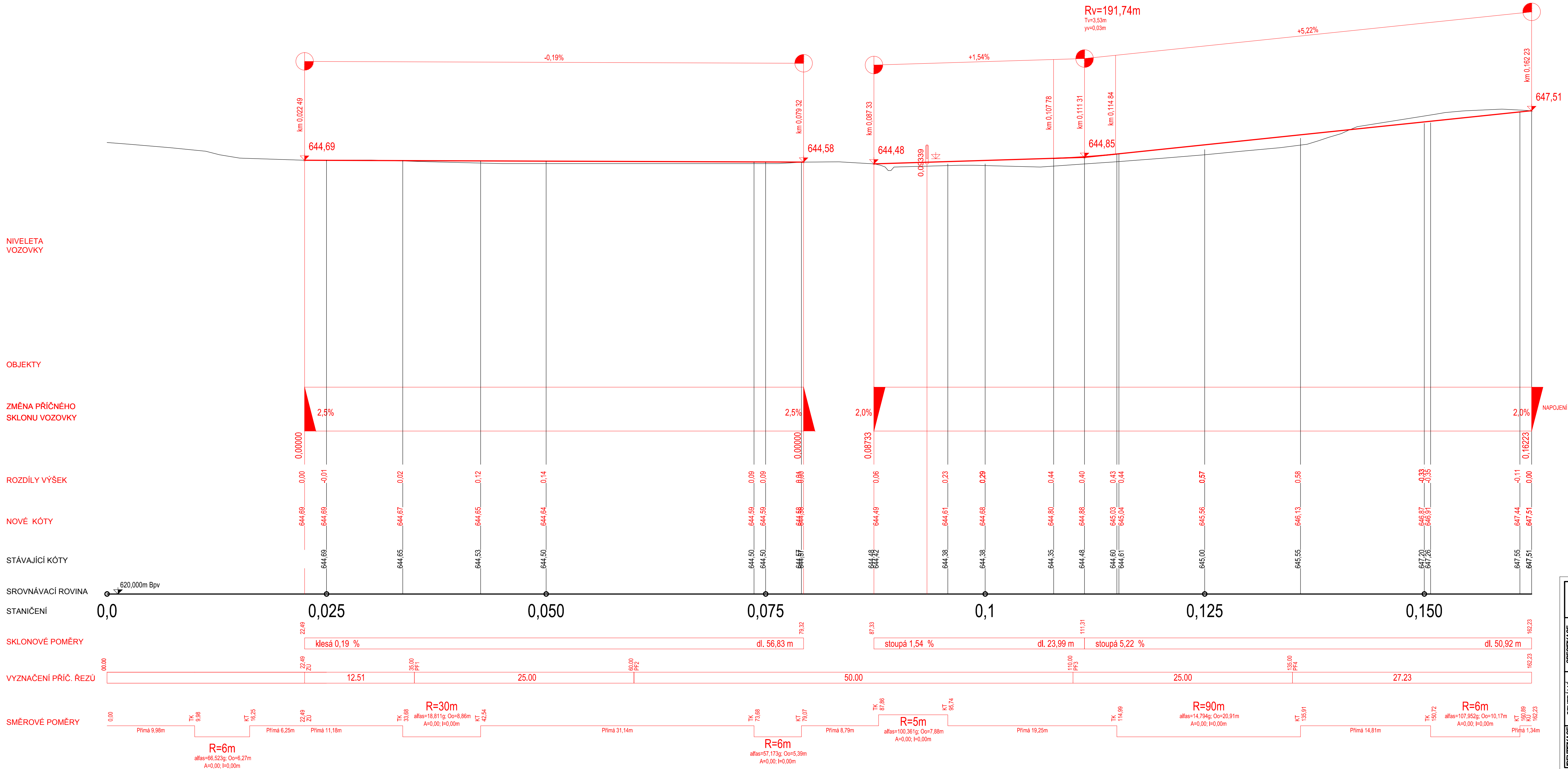
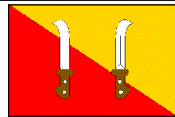



# PODÉLNÝ PROFIL STEZKY M 1:250/125

KRAJ  
KATASTRÁLNÍ ÚZEMÍ  
DRUH POVRCHU

VYSOČINA		
k.ú. NOVÉ MĚSTO NA MORAVĚ		
ASFALTOVÝ POVRCH-ÚSEK I		ASFALTOVÝ POVRCH-ÚSEK II



SPECIFIKACE STAVBY		Investor: <b>Město Nové Město na Moravě, Vratislavovo nám. 103, 592 31</b>				C.pará
		Objednatel: <b>Město Nové Město na Moravě, Vratislavovo nám. 103, 592 31</b>				
p.č. v.k.ú. 3408/5, 3408/6, 3408/10, 3408/25, 3410/2, 3410/5, 3432/20, 3432/23, 3432/24, 3432/25, 3432/26, 3432/27						
OBECNÝ PROJEKT		Zpracovatel projektů		Výpiscatel	Kreslí	Autorizováno
		Ing. Jiří Kulík	Ing. Jiří Kulík	Irena ČABÁNOVÁ		
LENIVKACE PROJEKT	RAIL - ROAD DESIGN, Ulice ŠKÁ 3547, 590 03 Hradec Králové, gsm 774 869 987, tel +4916 16630, fax: +4916 16630 Projekt je inženýring dopravních a pozemních staveb-geodetické služby-vytvořba mapových dd-managemnt ve stavebnictví					
	stupeň dokumentace:	profesní záž:	datum expedice:	datum editace:	máhlík:	
	PDP5	F100	09/2013	09/2013	1250/125	
	zážáká:	název výkresu:	číslo výkresu:			
	018/2013	PODÉLNÝ PROFIL STEZKY			B.3	