

SEZNAM DOKLADŮ

CHODNÍK SMETANOVA - DSP

1. **Město Nové Město na Moravě**, Vratislavovo nám. 103, 592 31 Nové Město na Moravě
2. **Městský úřad Nové Město na Moravě**, odbor dopravy a vnitřních věcí, Vratislavovo nám. 103, 592 31 Nové Město na Moravě
3. **Městský úřad Nové Město na Moravě**, odbor stavební a životního prostředí, Vratislavovo nám. 103, 592 31 Nové Město na Moravě
4. **Krajská správa a údržba silnic Vysočiny p.o.**, Jihlavská 1, 591 01 Žďár nad Sázavou
5. **Policie České republiky, DI**, nám. Republiky 69/8, 591 01 Žďár nad Sázavou
6. **Hasičský záchranný sbor kraj Vysočina**, Jamská 4, 591 01 Žďár nad Sázavou
7. **Vodrárenská akciová společnost a.s.**, Studentská 1133, 591 01 Žďár nad Sázavou
8. **Jihomoravská plynárenská, a.s.**, Vysocká 3, 591 01 Žďár nad Sázavou – **Není stavbou dotčeno**
9. **Telefónica Czech Republic, a.s.**, Za Brumlovkou 266/2, 140 22 Praha
10. **E.ON Česká republika, s.r.o.**, F. A. Gerstnera 2151/6, 370 49 České Budějovice
11. **SELF servis, spol. s r.o.**, Pálavské nám. 11, 628 00 Brno - **Není stavbou dotčeno**
12. **COMA s.r.o.**, Masarykova 8, 572 01 Polička - **Není stavbou dotčeno**
13. **SATT a.s.**, Okružní 11, 591 01 Žďár nad Sázavou
14. **Novoměstská teplárenská a.s.**, Hornická 973, 592 31 Nové Město na Moravě
15. **NIPI BEZBARIÉROVÉ PROSTŘEDÍ, o.p.s.**, Žižkova 227/1, 591 01 Žďár nad Sázavou
16. **Smlouva o prostorovém uspořádání sítí**



Nové Město na Moravě

místostarosta města

Vratislavovo nám. 103,
592 31 Nové Město na Moravě

Ing. Šárka Vrbová
projekce dopravních staveb
Hlinky 48
603 00 Brno

Naše značka:
MUNMNM/ 4713/2014

Vyřizuje:
Stará Lenka / 566598312

Dne:
25.02.2014

Vyjádření města k projektové dokumentaci pro stavební povolení stavebního záměru – „Pěší trasa Smetanova – železniční přejezd v Novém Městě na Moravě“

Vážená paní,

dne 31.1.2014 jsme obdrželi Vaši žádost o vyjádření města k projektové dokumentaci pro stavební povolení stavebního záměru – „Pěší trasa Smetanova – železniční přejezd v Novém Městě na Moravě“.

Město Nové Město na Moravě, na základě stanovisek předložených dotčenými správci města, souhlasí s předloženým záměrem a požaduje dodržení níže uvedených podmínek jednotlivých správců majetku města.

Správa místních komunikací (MK)

Souhlasíme s předloženým záměrem dle návrhu v příložené projektové dokumentaci. V zájmovém prostoru povolované akce budou dotčeny stávající MK v majetku a správě města - vozovky s živičným povrchem provedením nového vodorovného dopravního značení a chodníky napojením nových úseků pěších komunikací a bezbariérovými úpravami v místech přechodů pro chodce. Napojení takových chodníků na stávající požadujeme provést plynule, bez nerovností a spár. Pro dláždění nových úseků chodníků požadujeme použít stejný druh betonové dlažby, jako je u stávajících chodníků v tomto prostoru.

Správa veřejného osvětlení (VO)

Souhlasíme s předloženým záměrem dle návrhu v příložené projektové dokumentaci. V zájmovém prostoru povolované akce bude dotčeno stávající zařízení (zemní kabelové vedení a stožáry VO) v majetku a správě města, a to při napojení ve stávajících sloupech a novými kabelovými rozvody pro nasvětlení 1 stávajícího i 2 nových přechodů pro chodce. Před zahájením zemních prací požadujeme, aby pracovníci zhotovitelé firmy projednali se správcem VO trasy podzemních vedení VO v zájmové oblasti a nechali vytýčit jejich přesné uložení. V místech, kde dojde ke střetu s kabelem VO požadujeme provádět výkopy za použití pouze ručního nářadí, aby nedošlo k

TELEFON	FAX	E-mail	BANKOVNÍ SPOJENÍ	IČO / DIČ	ÚŘEDNÍ DNY
566 598 300	566 598 305	posta@nmnm.cz	KB Žďár nad Sázavou č.ú.19-1224751/0100	00294900 CZ00294900	PO, ST: 8 ⁰⁰ – 17 ⁰⁰ ČT: 8 ⁰⁰ – 14 ⁰⁰

poškození kabelu. Před záhozem obnaženého kabelu požadujeme přizvat správce VO ke kontrole stavu kabelu. O provedené kontrole bude proveden záznam do stavebního deníku.

Správa odpadového hospodářství

S odpady vzniklými v rámci stavby, bude nakládáno v souladu se zákonem č. 185/2001 Sb. o odpadech, ve znění pozdějších předpisů .

Při realizaci stavby bude zajištěn svoz nádob na komunální odpad - zbytkový, tříděný, bioodpad. V případě neprůjezdnosti MK budou nádoby svezeny na dostupné místo.

Správa sportovišť a hřišť

Bez připomínek.

Správa bytového majetku

Bez připomínek.

Správa veřejné zeleně

Bez připomínek.

Správa vodního hospodářství

Bez připomínek.

Správa nebytového fondu města

Bez připomínek.

Správa informačního systému města

Na základě vyhlášky města č. 1/1992 o Digitální technické mapě čl. 6 požadujeme předání digitálního zaměření skutečného polohového a výškového provedení stavby včetně inženýrských sítí. Zaměření bude dodáno v digitální formě ve formátu dgn.


Majetková správa


Bez připomínek.

Územní plánování

Záměr není v rozporu s platným Územním plánem obce Nové Město na Moravě.

S pozdravem


Stanislav Marek
místostarosta města



Na vědomí: Městský úřad Nové Město na Moravě, odbor SŽP, Vratislavovo nám. 103, 592 31 Nové Město na Moravě

Městský úřad Nové Město na Moravě

odbor dopravy a vnitřních věcí

Vratislavovo nám. 103, 592 31 Nové Město na Moravě, tel.:566598300

Šárka Vrbová
Projekce dopravních staveb
Borodinova 4
623 00 Brno

Váš dopis značky/ze dne

Naše značka:
MUNMNM/4712/2014/1

Vyřizuje/linka
Drdlová/566598375

Nové Město na Moravě
dne: 28.2.2014

Městský úřad Nové Město na Moravě – odbor dopravy a vnitřních věcí od Vás obdržel žádost o stanovisko k projektové dokumentaci na stavbu „**Pěší trasa Smetanova – železniční přejezd v Novém Městě na Moravě**“ Městský úřad Nové Město na Moravě - odbor dopravy a vnitřních věcí, jako příslušný správní úřad podle § 40 odst. 4, písm. d) zákona č. 13/1997 Sb., o pozemních komunikacích, ve znění pozdějších předpisů, posoudil předložené doklady z hlediska silničních zájmů. Na základě toho ve smyslu ustanovení zákona 13/1997 Sb., o pozemních komunikacích, ve znění pozdějších předpisů, a ustanovení vyhlášky č. 104/1997 Sb., kterou se provádí zákon o pozemních komunikacích, ve znění pozdějších předpisů, v návaznosti na § 149 zákon 500/2004 Sb., správní řád, ve znění pozdějších předpisů, vydává

závazné stanovisko


ke shora uvedené stavbě:

K realizaci výše uvedené stavby nemáme připomínky za předpokladu, že budou dodrženy následující podmínky:

1. Během prací nesmí být na pozemních komunikacích skladován žádný materiál, pozemní komunikace nesmí být poškozovány a znečišťovány.
2. Nesmí dojít k ohrožení bezpečnosti silničního provozu.
3. Při užití pozemní komunikace jiným než obvyklým způsobem nebo k jiným účelům než pro které je určena (překop, protlak, výkop, stání vozidel na komunikaci, uložení materiálu aj.), je třeba povolení příslušného silničního správního úřadu. O povolení zvláštního užívání pozemních komunikací požádá žadatel zdejší odbor dopravy minimálně 1 měsíc před realizací prací.
4. Dopravní značení na silnici a místní komunikaci je možné osadit až po vydání samostatného přípisu „Stanovení místní nebo přechodné úpravy na pozemních komunikacích“ vydaného našim odborem. Součástí žádosti bude zpracovaná situace se zakreslením dopravního značení navrženého v souladu se zákonem č. 361/2000 Sb., ve znění pozdějších předpisů a vyhlášky č. 30/2001, ve znění pozdějších předpisů, a Technických podmínek.

MĚSTSKÝ ÚŘAD
NOVÉ MĚSTO na Moravě

22



Bc. Petr Pazour
vedoucí odboru dopravy a vnitřních věcí

TELEFON 566650200 FAX 566650295 E-mail Marta.Drdlová@meu.nmnm.cz

Bankovní spojení IČO ÚŘEDNÍ DNY
KB Žďár nad Sázavou 00294900 Po, St, Čt
č.ú.1224-751/0100

Městský úřad Nové Město na Moravě

odbor stavební a životního prostředí

Vratislavovo náměstí 103,
592 31 Nové Město na Moravě

Č.j.: MUNNMNM/45839/2013

Nové Město na Moravě, dne 07.11. 2013

Tel.: 566 598 407

e-mail: tomas.pistek@meu.nmmn.cz

Sdělení k žádosti o vyjádření k záměru akce: „Pěší trasa Smetanova – železniční přejezd v Novém Městě na Moravě“ v obci a k. ú. Nové Město na Moravě

Na základě Vaší žádosti, podané na Městský úřad Nové Město na Moravě, odbor stavební a životního prostředí dne 25.10. 2013 o vyjádření se k záměru akce: „Pěší trasa Smetanova – železniční přejezd v Novém Městě na Moravě“ v obci a k. ú. Nové Město na Moravě, se vyjadřujeme podle ust. § 154 a násl. zákona č. 500/2004 Sb., o správním řízení, v platném znění, z těchto hledisek:

1. Vodní hospodářství
2. Odpadové hospodářství
3. Ochrana ovzduší
4. Ochrana přírody a krajiny
5. Ochrana ZPF (zemědělského půdního fondu)
6. Ochrana PUPFL (pozemků určených k plnění funkcí lesa)

1. Vodní hospodářství

K dotčení stávajícího vodovodu a kanalizace pro veřejnou potřebu se vyjádří provozovatel těchto sítí, tj VAS a.s., divize Žďár nad Sázavou.

2. Odpadové hospodářství

Pro fyzickou osobu podnikající či právnickou osobu platí, že se stane původcem odpadu, který vznikne při výše uvedené akci. S odpady původce musí nakládat následujícím způsobem:

1. S odpady, které vzniknou při realizaci akce, bude nakládáno v souladu s povinnostmi původců odpadů dle § 16 zákona, odpady budou předávány oprávněné osobě (např. recyklační linka, skládka atd.) v souladu s § 12 odst. 3 zákona.

2. Výkopová zemina a jiné přírodní materiály, vytěžené během stavební činnosti nejsou odpadem, pokud vlastník prokáže, že budou použity v přírodním stavu v místě stavby a jejich použití neohrozí nebo nepoškodí životní prostředí. V ostatních případech jsou tyto zeminy a přírodní materiály odpadem a je nutné s nimi v tomto smyslu nakládat (předat oprávněné osobě např. na skládku, sběrný dvůr atd.).

3. Při výše uvedené akci mohou vznikat stavební a demoliční odpady nebo stavební výrobky.

- Stavební výrobky (např. očištěné cihly, betonové pilíře apod.) mohou být využity k původním účelům v místě této stavby nebo na jiné stavbě, která musí být uvedena v projektové dokumentaci.

- Stavební a demoliční odpady (např. omítka, beton) musí být likvidovány zákonným způsobem, a to:

a) předáním oprávněné osobě

b) uložení na povrchu terénu po úpravě oprávněnou osobou (např. recyklační linka), kdy budou zároveň vyhovovat limitům koncentrací škodlivin a ekotoxikologickým testům uvedeným v příloze č. 10 vyhlášky č. 294/2005 Sb., o podmínkách ukládání odpadů na skládky a jejich využívání na povrchu terénu. Požadujeme předložit správnímu orgánu kopie dokladů o zákonném využití nebo odstranění vzniklých odpadů – v termínu do 1 měsíce po realizaci výše uvedené akce.

3. Ochrana ovzduší

Bez připomínek.

4. Ochrana přírody a krajiny


Při realizaci stavby nedojde k poškození dřevin rostoucích mimo les, které rostou v okolí.

5. Ochrany zemědělského půdního fondu

Bez připomínek.

6. Ochrana PUPFL

Bez připomínek.



Ing. Lenka Jamborová
vedoucí odboru

MĚSTSKÝ ÚŘAD
NOVÉ MĚSTO na Moravě
28

Rozdělovník

Obdrží doporučeně:

Ing. Vrbová Šárka, IČ 87669455, Hlinky 48, 603 00 Brno

Obdrží jako dotčený orgán státní správy:

Městský úřad Nové Město na Moravě, odbor stavební a životního prostředí – stavební úřad (ZDE)



Kosovská 16, 586 01 Jihlava

ODDĚLENÍ TECHNICKO-SPRÁVNÍ, JIHLAVSKÁ 1, 591 01 ŽDÁR NAD SÁZAVOU

Ing. Šárka Vrbová
Projekce dopravních staveb

Borodinova 4
603 00 B r n o

VÁŠ DOPIS ZNAČKY

NAŠE ZNAČKA

KSAUSVPO1/15576/2014

VYŘIZUJE

Havelková

ŽDÁR N/S.

25.2.2014

Věc

V y j á d ř e n í k projektové dokumentaci ke stavebnímu povolení na akci „Pěší trasa Smetanova – železniční přejezd v Novém Městě na Moravě“

K předložené projektové dokumentaci ke stavebnímu povolení na akci „Pěší trasa Smetanova – železniční přejezd“ v Novém Městě na Moravě máme následující připomínky:

- Projekt neřeší odvedení povrchových vod ze silnice II/354 a nově budovaného chodníku a je reálné nebezpečí, že by u nově budovaného chodníku vznikly neodvodněná místa. Odvodnění žádáme projekčně řešit.
- Opravený projekt žádáme předložit k vyjádření.

.....
Ing. Miloš Štěpánek

Vedoucí technicko-správního oddělení
Pracoviště Ždár nad Sázavou

Krajská správa a údržba
silnic Vysočiny, příspěvková organizace
Kosovská 16, 586 01 Jihlava
IČO: 00090460
Okresní úřad Ždár nad Sázavou, tel.: 566 692 011
Krajská správa a údržba silnic Vysočiny, příspěvková organizace
Kosovská 16, 586 01 Jihlava

**Krajská správa a údržba
silnic Vysočiny**
příspěvková organizace



Kosovská 16, 586 01 Jihlava

ODDĚLENÍ TECHNICKO-SPRÁVNÍ, JIHLAVSKÁ 1, 591 01 ŽDÁR NAD SÁZAVOU

Ing. Šárka Vrbová
Projekce dopravních staveb

Borodínova 4
603 00 B r n o

VÁŠ DOPIS ZNAČKY

NAŠE ZNAČKA

VYŘIZUJE

ŽDÁR M/S.

KSAUSVPO1/15576a/2013

Havelková

4.3.2014

Věc

V y j á d ř e n í k opravené projektové dokumentaci ke stavebnímu povolení na akci „Pěší trasa Smetanova – železniční přejezd v Nové Městě na Moravě“

K opravené projektové dokumentaci ke stavebnímu povolení na akci „Pěší trasa Smetanova – železniční přejezd v Nové Městě na Moravě“ souhlasíme.

S nově navrženým odvedením povrchových vod liniovým žlabem s litinovou mříží a spádovaným dnem do vsaku souhlasíme s tím, že zařízení zůstane ve vlastnictví vlastníka chodníku.


.....
Ing. Miloš Štěpánek
Vedoucí technicko-správního oddělení
Pracoviště Ždár nad Sázavou

Krajská správa a údržba
silnic Vysočiny, příspěvková organizace
Kosovská 16, 586 01 Jihlava
IČO: 00090450
Číslo účtu: 25100000000000000000, tel: 566 692 811
Jihlava, 1. květen 2014



Pomáhat a chránit

POLICIE ČESKÉ REPUBLIKY
KRAJSKÉ ŘEDITELSTVÍ POLICIE KRAJE VYSOČINA

Územní odbor Žďár nad Sázavou
Dopravní inspektorát

Č.j.: KRPJ-19909/ČJ-2014-161406

Žďár nad Sázavou dne 19. února 2014

Ing. Šárka Vrbová
Hlinky 48
60300 Brno

„Pěší trasa Smetanova – železniční přejezd v Novém Městě na Moravě“

Stanovisko:

Policie ČR, Dopravní inspektorát Žďár nad Sázavou, jako orgán vykonávající státní správu ve věcech provozu na pozemních komunikacích a bezpečnosti a plynulosti provozu na pozemních komunikacích v souladu s ustanovením §124 zákona č. 361/2000 Sb., o provozu na pozemních komunikacích, a v souladu s ustanovením §1 zákona č. 12/1997 Sb., o bezpečnosti a plynulosti provozu na pozemních komunikacích, a jako orgán sloužící veřejnosti, jehož úkolem je mj. chránit bezpečnost osob a majetku a veřejný pořádek v souladu s ustanovením §2 zákona č. 273/2008 Sb., o Policii České republiky, k Vaší žádosti o stanovisko k předmětnému projektu sděluje, že **souhlasí** s Vámi předloženou dokumentací pro stavební povolení.

Pro informaci v příloze zasíláme naše závazné stanovisko k připojení, resp. úpravě připojení účelové komunikace na II/354, v místě SO 101 Vaší PD, jehož předpokládaný účel a intenzity (v případě jeho realizace) odůvodňují zvážení vhodnosti připojení přes přilehlý chodník.

Zpracoval: por. Bc. Milan PROKOP
komisař



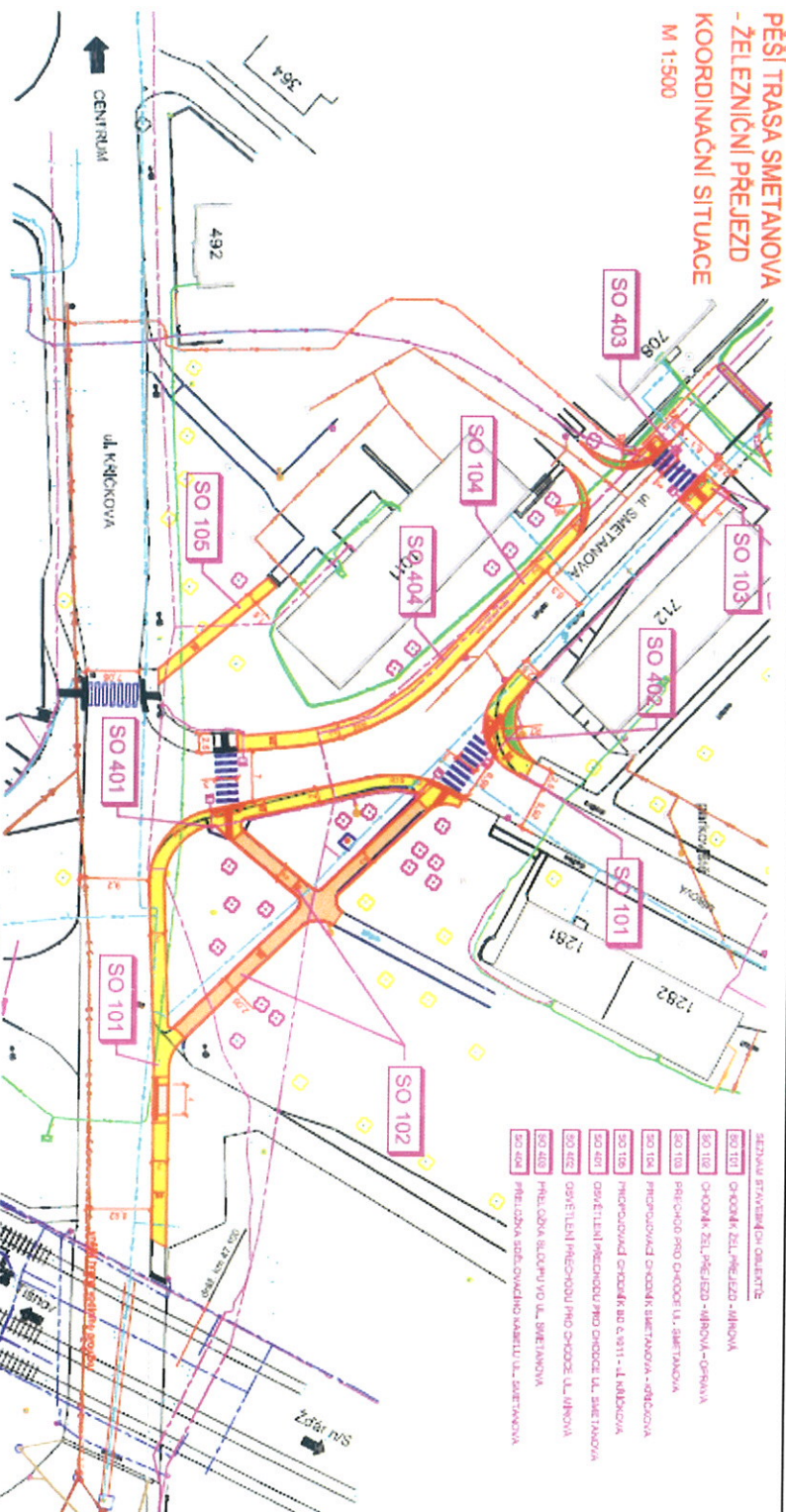
Zdeněk Kubík
por. Bc. Zdeněk Kubík
vedoucí oddělení

nám. Republiky 69
591 20 Žďár nad Sázavou

Tel.: +420 974 282 259
Fax: +420 974 282 928
Email: milan.prokop@pcr.cz

PĚŠÍ TRASA SMETANOVA - ŽELEZIČNÍ PŘEJZD KOORDINAČNÍ SITUACE

M 1:500



LEGENDA INŽENÝRSKÝCH SÍTÍ

PODŘ. KLASIFIKACE SÍTÍ	STRUKČNÍ	NAVŠTĚV
KABELY NA VÝKONOVÝCH SÍTÍCH		
KABELY NA STŘEŠNÍCH SÍTÍCH		
KABELY VE VÝKONOVÝCH SÍTÍCH		
KABELY VE STŘEŠNÍCH SÍTÍCH		
KABELY VE VÝKONOVÝCH SÍTÍCH		
KABELY VE STŘEŠNÍCH SÍTÍCH		
KABELY VE VÝKONOVÝCH SÍTÍCH		
KABELY VE STŘEŠNÍCH SÍTÍCH		

LEGENDA PLOCH

	chodník, vst. odvětví tunelů
	chodník, vst. třídící pruhy odvětví tunelů
	chodník, vst. odvětví tunelů - přechody
	výhled, vst. odvětví tunelů
	vlakové třídící pruhy

SEZNAM STAVĚNÝCH OBJEKTŮ

- SO 101 chodník železničního přejezdu
- SO 102 chodník železničního přejezdu - příjezd
- SO 103 chodník železničního přejezdu - příjezd
- SO 104 chodník železničního přejezdu - příjezd
- SO 105 chodník železničního přejezdu - příjezd
- SO 401 chodník železničního přejezdu - příjezd
- SO 402 chodník železničního přejezdu - příjezd
- SO 403 chodník železničního přejezdu - příjezd
- SO 404 chodník železničního přejezdu - příjezd

B2

ZODP. PROJEKTOVATEL	MAPIR./APLIKACE/ČÍSLO	TECHNICKÁ NÁMÉTKA	PLÁN/ROZLOŽENÍ
M. S. V. PRAHA	M. S. V. PRAHA	M. S. V. PRAHA	M. S. V. PRAHA
M. S. V. PRAHA	M. S. V. PRAHA	M. S. V. PRAHA	M. S. V. PRAHA
M. S. V. PRAHA	M. S. V. PRAHA	M. S. V. PRAHA	M. S. V. PRAHA
M. S. V. PRAHA	M. S. V. PRAHA	M. S. V. PRAHA	M. S. V. PRAHA
M. S. V. PRAHA	M. S. V. PRAHA	M. S. V. PRAHA	M. S. V. PRAHA

AKCE: Pěší trasa Smetanova - železniční přejezd v Novém Městě na Moravě

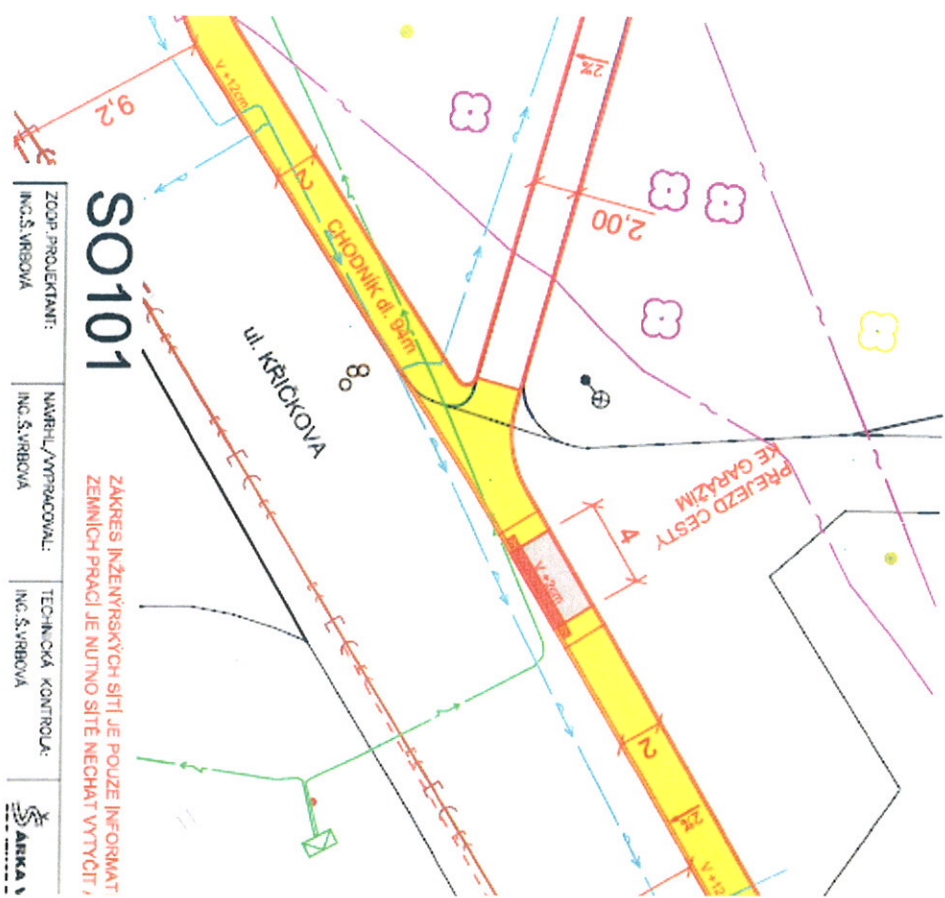
MÍSTO: KOO: RÁMČOVÝ ÚPLNÝ PLOŠNÝ

PRŮJEM: KOO: RÁMČOVÝ ÚPLNÝ PLOŠNÝ

PRŮJEM: KOO: RÁMČOVÝ ÚPLNÝ PLOŠNÝ

PRŮJEM: KOO: RÁMČOVÝ ÚPLNÝ PLOŠNÝ

PRŮJEM: KOO: RÁMČOVÝ ÚPLNÝ PLOŠNÝ



SO101

ZOUP PROJEKTANT: ING. Š. VŘBOVA	NAVRHL./VYPRACOVAL: ING. Š. VŘBOVA	TECHNICKÁ KONTROLA: ING. Š. VŘBOVA	
------------------------------------	---------------------------------------	---------------------------------------	---



HZS Kraje Vysočina
územní odbor Žďár nad Sázavou
Jamská 4, 591 01 Žďár nad Sázavou

Č.j.:HSJI- 497-2/ZR-2014
Vaše značka :

Vyřizuje : nrap. Marta Rybová
Telefon : 950291108
e-mail : m.rybova@hasici-vysocina.cz

Žďár nad Sázavou 4.2.2014
Počet listů : 1

Městský úřad Nové Město na Moravě
Odbor stavební a životního prostředí,
Vratislavovo náměstí č.p. 103
592 31 Nové Město na Moravě

Závazné stanovisko dotčeného orgánu státní správy na úseku požární ochrany

Název stavby : Pěší trasa Smetanova - železniční přejezd v Novém Městě na Moravě
Místo stavby : Nové Město na Moravě, Smetanova, 592 31
Stavebník – investor stavby : Město Nové Město na Moravě, Vratislavovo náměstí 103, 592 31 Nové Město na Moravě
Druh dokumentace : Projektová dokumentace stavby ke stavebnímu řízení

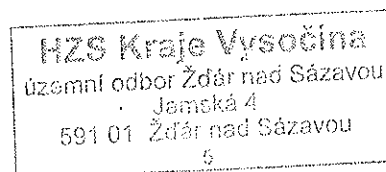
HZS Kraje Vysočina, územní odbor Žďár nad Sázavou v souladu s ustanovením § 31 odst. 1 písm. b) zákona č. 133/1985 Sb., o požární ochraně, ve znění pozdějších předpisů, posoudil dokumentaci výše uvedené stavby, **předloženou dne: 3.2.2014.**

K výše uvedené projektové dokumentaci vydává:

SOUHLASNÉ STANOVISKO.

Jedná se o doplnění chodníků podél ulic Smetanova, Kříčkova a Mírová - železniční přejezd. V rámci stavby bude vybudován jeden nový a upraveny dva stávající přechody pro chodce. Všechny tyto přechody budou doplněny intenzivním osvětlením. Stavbu tvoří stavební objekty SO 101 - SO 105, SO 401 - SO 404.

Zpracoval: nrap. Marta Rybová



.....
HZS Kraje Vysočina
Ředitel územního odboru Žďár nad Sázavou
plk. Ing. Vladimír Sobotka

Šárka Vrbová
projekce dopravních staveb
Hlinky 48
603 00 BRNO

Váš dopis č. j.:
Číslo jednací: ZR/638/2014-Še
Vyřizuje: Šemrinc Jiří
Tel.: 566 651 146
Datum: 24. 2. 2014

Vyjádření VODÁRENSKÉ AKCIOVÉ SPOLEČNOSTI, a. s., divize Žďár nad Sázavou (dále jen VAS) k projektové dokumentaci ke stavebnímu řízení na akci: „Pěší trasa Smetanova - železniční přejezd v Novém Městě na Moravě“, k. ú. Nové Město na Moravě

Investor: Město Nové Město na Moravě, Vratislavovo nám. 103, 592 31 Nové Město na Moravě

Předložená projektová dokumentace zpracovaná projektantkou, Ing. Vrbovou, zakázkové číslo -- (datum 10/2013, datum aktualizace výkresů č. B2 a 2 dne 21.2.2014 – zasláno na e-mail semrinc@vaszr.cz) řeší tyto stavební objekty:

- SO 101 Chodník železniční přejezd – Mírová
- SO 102 Chodník železniční přejezd – Mírová, oprava
- SO 103 Přejechod pro chodce ul. Smetanova
- SO 104 Propojovací chodník Smetanova – Kříčkova
- SO 105 Propojovací chodník BD č. o. 1011 – Kříčkova
- SO 401 Osvětlení přechodu pro chodce ul. Smetanova
- SO 402 Osvětlení přechodu pro chodce ul. Mírová
- SO 403 Přeložka sloupu VO ul. Smetanova
- SO 404 Přeložka sdělovacího kabelu ul. Smetanova

v k. ú. Nové Město na Moravě (dále jen stavba).

Na základě informace z předložené projektové dokumentace nedochází v rámci stavby k navýšení hydraulického zatížení stávající kanalizace ve správě VAS.

1. Vyjádření k technickému řešení projektu

Dle předloženého technického řešení je stavba (navržené stožáry VO – stavební objekty SO 402 a 403) umístěna mimo jiné i v ochranném pásmu stávajícího vodovodu a kanalizace ve správě VAS.

Dle zákona č. 274/2001 Sb. § 23, odst. (3) je ochranné pásmo vodovodu (DN 100 LT) ve správě VAS 1,5 m od vnějšího líce potrubí vodovodu na obě strany.

Dle zákona č. 274/2001 Sb. § 23, odst. (3) je ochranné pásmo kanalizace (DN 300 BE) ve správě VAS 1,5 m od vnějšího líce potrubí kanalizace na obě strany.

K udělení souhlasu k pracím v ochranném pásmu vodovodu a kanalizace ve smyslu zákona č. 274/2001 Sb. (zákon o vodovodech a kanalizacích) § 23, odst. (5) je příslušný vlastník vodovodu a kanalizace – SVK Žďársko.

S navrženým řešením v rozsahu dle předložené projektové dokumentace k žádosti o vydání stavebního povolení VAS

souhlasí.

VAS upozorňuje, že v souladu s ustanovením § 159 odst. (1) - (3) zák. č. 183/2006 Sb. v platném znění projektant odpovídá za správnost, celistvost, úplnost a následně i bezpečnost stavby provedené podle jím zpracované projektové dokumentace pro vydání územního rozhodnutí a proveditelnost stavby podle této dokumentace, jakož i za technickou a ekonomickou úroveň projektu technologického zařízení včetně vlivů na životní prostředí. Je povinen dbát právních předpisů a obecných požadavků na výstavbu vztahujících se ke konkrétnímu stavebnímu záměru a působit v součinnosti s příslušnými dotčenými orgány.

2. Vyjádření k realizaci stavby „Pěší trasa Smetanova - železniční přejezd v Novém Městě na Moravě“

2.1. Před zahájením realizace stavby požadujeme nejprve provést vytyčení trasy vodovodu a kanalizace ve správě VAS včetně vodovodních a kanalizačních přípojek.

Vytyčení vodovodu ve správě VAS Vám na objednávku zajistí útvar dispečinku VAS (telefon: 566 651 159, 724 102 777), vytyčení kanalizace ve správě VAS Vám na objednávku zajistí mistr VaK Nové Město na Moravě, pan Fila (telefon: 566 618 768, 602 142 624).

Za vytyčení vodovodních a kanalizačních přípojek nacházejících se v zájmovém území stavby je v souladu se zákonem č. 274/2001 Sb. § 3, odst. (3) v platném znění zodpovědný jejich majitel – majitel pozemku či stavby připojených na vodovod a kanalizaci, neprokáže-li se opak.

2.2. V rámci realizace stavby požadujeme respektovat ochranné pásmo:

- vodovodu a kanalizace ve správě VAS v souladu se zákonem č. 274/2001 Sb. § 23, odst. (3) v platném znění – 1,5 m
- vodovodních přípojek v souladu s ČSN 75 5411, článek 4.4 – 1,5 m
- kanalizačních přípojek v souladu s ČSN 75 6101, článek 6.1.13 – 0,75 m.

V místě navrženého umístění sloupů veřejného osvětlení do ochranného pásma vodovodu a kanalizace ve správě VAS požaduje VAS dodržet minimální vzdálenost základových konstrukcí sloupů od vnějšího líce potrubí vodovodu a kanalizace ve správě VAS minimálně v rozsahu dle předložených výkresů č. B2. /situace/ a 2. /řez uložení sloupu VO/, základové konstrukce sloupů uložít minimálně do stejné hloubky uložení potrubí vodovodu a kanalizace.

2.3. Křížení inženýrských sítí s vodovodem a kanalizací ve správě VAS s vodovodními a kanalizačními přípojkami musí být pod úhlem v rozmezí 90 - 60° při respektování minimální svislé vzdálenosti v souladu s ČSN 73 6005. Zemní kabelové rozvody musí být uloženy do chráničky.

- 2.4. V zájmovém území stavby nesmí být v ochranném pásmu vodovodu a kanalizace ve správě VAS včetně přípojek prováděny terénní úpravy, při nichž by došlo ke snížení a navýšení terénu nad vodovodem a kanalizací ve správě VAS a přípojkami v rozporu se zákonem č. 274/2001 Sb. § 23, odst. (5), písmeno d) v platném znění, v rozporu s ČSN 75 5401, s ČSN 75 5411 a s ČSN 75 6101. Poklapy ovládacích prvků vodovodu a kanalizace ve správě VAS (hydranty, šoupata, uzávěry vodovodních přípojek a kanalizační šachty) musí být osazeny do nové nivelety upraveného terénu.

V zájmovém území stavby se v současné době na p. č. 1006/1 v k. ú. Nové Město na Moravě nachází stávající zařízení ve správě VAS – potrubí vodovodní přípojky ukončené hydrantem H 305. Tento hydrant slouží pro tankování pitné vody do cisterny VAS za účelem zajištění náhradního zásobování pitnou vodou. Na základě výše uvedeného VAS upozorňuje, že v rámci stavebního objektu SO 101 musí být vjezd na p. č. 1006/1 řešen v souladu s projektovou dokumentací – musí mít délku minimálně 6 m a musí vyhovovat zatížení vozidel o hmotnosti 20 t.

- 2.5. Ke kontrole výše uvedených podmínek požadujeme přizvat:

- vodovod a kanalizace ve správě VAS, vodovodní a kanalizační přípojky (na veřejném prostranství) - mistra VaK Nové Město na Moravě, pana Filu.

O vlastní kontrole musí být sepsán zápis – *příloha č. 1.*

- 2.6. Případné škody na zařízení ve správě VAS způsobené stavbou „Pěší trasa Smetanova - železniční přejezd v Novém Městě na Moravě“ hradí investor. Případné přeložky zařízení ve správě VAS vyvolané stavbou „Pěší trasa Smetanova - železniční přejezd v Novém Městě na Moravě“ hradí dle zákona č. 274/2001 Sb. § 24 v platném znění investor.
- 2.7. Kladné stanovisko VAS k vydání kolaudačního souhlasu na předmětnou stavbu popřípadě kladné stanovisko pro uvedení předmětné stavby do užívání vyhotoví VAS až po předložení dokladu uvedeného v bodě 2.5. a dále po předložení níže uvedeného geodetického zaměření stavby.

Doklady uvedené v bodě č. 2.7. prosím předávejte:

- osobně na VAS v úředních dnech (pondělí od 7:00 až 11:00 hod, 12:00 až 15:00 hod, středa od 7:00 až 11:00 hod, 12:00 až 17:00 hod) – Ing. Jiřímu Šemrincovi
- osobně na VAS mimo úřední dny na podatelnu VAS – dveře č. 18
- zasláním elektronicky na e-mailovou adresu: semrinec@vaszr.cz
- zasláním na adresu - VAS, Studentská 1133, 591 21 Žďár nad Sázavou

3. Vyjádření pro stavební úřad k vydání stavebního povolení

S vydáním stavebního povolení na stavbu „Pěší trasa Smetanova - železniční přejezd v Novém Městě na Moravě“ VAS

souhlasí za předpokladu dodržení následujících podmínek:

s ohledem na to, že stavba zasahuje do ochranného pásma vodovodu a kanalizace v majetku SVK Žďársko, je možno vydat požadované rozhodnutí jen na základě písemného souhlasu vlastníka tohoto vodovodu a kanalizace ve smyslu § 23 odst. (5) zákona o vodovodech a kanalizacích č. 274/2001 Sb. v platném znění. Kontaktní osoba z SVK Žďársko - p. Vojta – telefon: 777 615 211, e-mail: vojta@svkzdarsko.cz.


Rozhodnutí o umístění stavby a stavební povolení bude dále obsahovat seznam dokladů nutných pro uvedení stavby do užívání, a to zejména:

1. geodetické zaměření stavby v listinné podobě i v prostředí MicroStation (v souřadném systému S-JTSK, data ve formátu dgn)
2. stanovisko VAS o provedené kontrole a převzetí dokladů prokazujících splnění podmínek ochrany zařízení ve správě VAS dotčených stavbou.

Toto vyjádření vydává VAS v zastoupení SVK Žďársko podle čl. VI, odst. 7., písmeno b) a c) Smlouvy o nájmu, provozování a správě vodovodů a kanalizací uzavřené mezi výše uvedenými stranami dne 31.12.2013.

Platnost vyjádření je 1 rok ode dne vydání.

VODÁRENSKÁ AKČIOVÁ SPOLEČNOST, a. s.
Bobéšická 820/158, 638 01 Brno
divize Žďár nad Sázavou
Studentova 1133, 561 24 Žďár nad Sázavou
7



Ing. Karel Fuchs
ředitel divize

Příloha

Příloha k bodu vyjádření č. 2.5.

Na vědomí

SVK Žďársko – p. Vojta + výkresy č. B2 a 2 zaslány dne 20.2.2014 na e-mail

VAS, provoz VaK Nové Město na Moravě + výkresy č. B2 a 2 zaslány dne 21.2.2014 na e-mail

VAS, technický útvar, útvar speciálních činností a dispečinku – Ing. Šemrinc a Ing. Mrkos + výkresy č. B2 a 2 zaslány dne 21.2.2014 na e-mail

Zápis o dodržení ochranného pásma vodovodu a kanalizace dle podmínek zákona č. 274/2001 Sb.

Investor stavebních prací
Obec
Ulice
Č. p.
P. č.
Stavební práce realizoval

1. Provedení podle schváleného projektu:

- ANO
 NE
Změny: -
-
-

2. Zjištěné závady:

-
-
-
-
-
-
-
-

3. Termín odstranění závad:

Datum	
-------	--

.....
Za investora – jméno, podpis

.....
Za VAS, a. s. – jméno, podpis

4. Odstranění závad dle bodu 2:

Datum	
-------	--

.....
Za VAS, a. s. – jméno, podpis



The energy to lead

Šárka Vrbová
Borodinova 309/4
62300 Brno

naše značka
5000858539

vyřizuje
Petr Klimeš

datum
30.10.2013

Věc:

Pěší trasa Smetanova - železniční přejezd v Novém Městě na Moravě

K.ú. - p.č.: Nové Město na Moravě

Stavebník: Město Nové Město na Moravě, Vratislavovo náměstí 103, 59231 Nové Město na Moravě

Účel stanoviska: Povolení stavby - územní režim

JMP Net, s.r.o., jako provozovatel distribuční soustavy (PDS) a technické infrastruktury, zastoupený JMP DS, s.r.o., vydává toto stanovisko:

V zájmovém území vyznačeném v příloze tohoto stanoviska, nejsou umístěna žádná stávající plynárenská zařízení ve vlastnictví nebo správě JMP Net, s.r.o..

V rozsahu území vyznačeného v příloze souhlasíme s povolením stavby dle zákona 183/2006 Sb. ve znění pozdějších předpisů např. s vydáním územního rozhodnutí, zjednodušeným územním řízením, vydáním územního souhlasu, uzavřením veřejnoprávní smlouvy, ohlášením, stavebním povolením, veřejnoprávní smlouvou o provedení stavby nebo oznámením stavebního záměru s certifikátem autorizovaného inspektora.

V případě uzavření veřejnoprávní smlouvy nebude JMP Net, s.r.o. ani JMP DS, s.r.o., jako zmocněnec JMP Net, s.r.o., účastníkem územního ani stavebního řízení a nebudou uvedeni ve třetích osobách veřejnoprávní smlouvy.

Platí pouze pro území vyznačené v příloze tohoto stanoviska a to 24 měsíců ode dne jeho vydání.

Stanovisko bylo vygenerováno na základě vaší žádosti automaticky.

Za správnost a úplnost dokumentace předložené s žádostí včetně jejího souladu s platnými předpisy plně zodpovídá její zpracovatel. Stanovisko nenahrazuje případná další stanoviska k jiným částem stavby.

V případě další korespondence nebo jednání (např. změna stavby) uvádějte naši značku - 5000858539 a datum tohoto stanoviska. Kontakty jsou k dispozici na www.rwe-ds.cz nebo Zákaznická linka 840 11 33 55.

Petr Klimeš
vedoucí regionální OSS-Jihlava
odděl. reg. oper. správy sítí Jihlava
JMP DS, s.r.o.
+420532228245
petr.klimes@rwe.cz

JMP DS, s.r.o.

Plynárenská 499/1
602 00 Brno-střed
T +420532221111
F +420545578571
E info_ds@rwe.cz
I www.rwe.cz
IČ: 24850756
DIČ: CZ24850756

Přílohy: Orientační zakres plynárenského zařízení

Zapsán do obchodního rejstříku:
Krajský soud v Brně
oddíl C, vložka 80638
11.10.2013

Bankovní spojení:
ČSOB a.s.
Číslo účtu: 117502813
Kód banky: 0300

**VYJÁDŘENÍ O EXISTENCI SÍTĚ ELEKTRONICKÝCH KOMUNIKACÍ
A VŠEOBECNÉ PODMÍNKY OCHRANY SÍTĚ ELEKTRONICKÝCH KOMUNIKACÍ
SPOLEČNOSTI TELEFÓNICA CZECH REPUBLIC, A.S.**

vydané podle § 101 zákona č. 127/2005 Sb., o elektronických komunikacích a o změně některých souvisejících zákonů (zákon o elektronických komunikacích), ve znění pozdějších předpisů a § 161 zákona č. 183/2006 Sb., o územním plánování a stavebním řádu (stavební zákon) či dle dalších příslušných právních předpisů

Číslo jednací: 541094/14

Číslo žádosti: 0114 091 870

Důvod vydání *Vyjádření*: **Stavební řízení**

Platnost tohoto *Vyjádření* končí dne: 27. 2. 2016.

Žadatel	Šárka Vrbová	
Stavebník	MĚSTO NOVÉ MĚSTO NA MORAVĚ	
Název akce	Pěší trasa Smetanova - železniční přejezd v Novém Městě na Moravě	
Zájmové území	Okres	Žďár nad Sázavou
	Obec	Nové Město na Moravě
	Kat. území / č. parcely	Nové Město na Moravě

Žadatel shora označenou žádostí určil a vyznačil zájmové území, jakož i stanovil důvod pro vydání *Vyjádření* o existenci sítě elektronických komunikací a Všeobecných podmínek ochrany sítě elektronických komunikací společnosti Telefonica Czech Republic, a.s. (dále jen *Vyjádření*).

Na základě určení a vyznačení zájmového území žadatelem a na základě stanovení důvodu pro vydání *Vyjádření* vydává společnost Telefonica Czech Republic, a.s. (dále jen *Telefonica*) následující *Vyjádření*:

dojde ke střetu

se sítí elektronických komunikací (dále jen *SEK*) společnosti *Telefonica*, jejíž existence a poloha je zakreslena v příloženém výřezu/výřezech z účelové mapy *SEK* společnosti *Telefonica*. Ochranné pásmo *SEK* je v souladu s ustanovením § 102 zákona č. 127/2005 Sb., o elektronických komunikacích a o změně některých souvisejících zákonů stanoveno rozsahem 1,5 m po stranách krajního vedení *SEK* a není v příloženém výřezu/výřezech z účelové mapy *SEK* společnosti *Telefonica* vyznačeno (dále jen *Ochranné pásmo*).

(1) *Vyjádření* je platné pouze pro zájmové území určené a vyznačené žadatelem, jakož i pro důvod vydání *Vyjádření* stanovený žadatelem v žádosti.

Vyjádření pozbývá platnosti uplynutím doby platnosti v tomto *Vyjádření* uvedeném, změnou rozsahu zájmového území či změnou důvodu vydání *Vyjádření* uvedeného v žádosti, nesplněním povinnosti stavebníka dle bodu (2) tohoto *Vyjádření*, a nebo pokud se žadatel či stavebník bezprostředně před zahájením realizace stavby ve vyznačeném zájmovém území prokazatelně neujistí u společnosti *Telefonica* o tom, zda toto *Vyjádření* v době bezprostředně předcházející zahájení realizace stavby ve vyznačeném zájmovém území stále odpovídá skutečnosti, to vše v závislosti na tom, která ze skutečností rozhodná pro pozbytí platnosti tohoto *Vyjádření* nastane nejdříve.

(2) Stavebník, nebo jím pověřená třetí osoba, je povinen bez zbytečného odkladu poté, kdy zjistil, že jeho záměr, pro který podal shora označenou žádost, je v kolizi se *SEK* a nebo zasahuje do *Ochranného pásma SEK*, nejpozději však před počátkem zpracování projektové dokumentace stavby, která koliduje se *SEK* a nebo zasahuje do *Ochranného pásma SEK*, vyzvat společnost *Telefonica* ke stanovení konkrétních podmínek ochrany *SEK*, případně k přeložení *SEK*, a to prostřednictvím zaměstnance společnosti *Telefonica* pověřeného ochranou sítě - Pavel Markus, tel.: 602538503, 541131489, e-mail: pavel.markus@telefonica.com (dále jen *POS*).

(3) Přeložení *SEK* zajistí její vlastník, společnost *Telefonica*. Stavebník, který vyvolal překládku *SEK* je dle ustanovení § 104 odst. 16 zákona č. 127/2005 Sb., o elektronických komunikacích a o změně některých souvisejících zákonů povinen uhradit společnosti *Telefonica* veškeré náklady na nezbytné úpravy dotčeného úseku *SEK*, a to na úrovni stávajícího technického řešení.

Číslo jednací: 541094/14

Číslo žádosti: 0114 091 870

(4) Pro účely přeložení SEK dle bodu (3) tohoto Vyjádření je stavebník povinen uzavřít se společností *Telefónica* Smlouvu o realizaci překládky SEK.

(5) Bez ohledu na všechny shora v tomto Vyjádření uvedené skutečnosti je stavebník, nebo jím pověřená třetí osoba povinen řídit se Všeobecnými podmínkami ochrany SEK společnosti *Telefónica*, které jsou nedílnou součástí tohoto Vyjádření.

(6) Společnost *Telefónica* prohlašuje, že žadateli byly pro jím určené a vyznačené zájmové území poskytnuty veškeré, ke dni podání shora označené žádosti, dostupné informace o SEK.

(7) Žadateli převzetím tohoto Vyjádření vzniká povinnost poskytnuté informace a data užít pouze k účelu, pro který mu byla tato poskytnuta. Žadatel není oprávněn poskytnuté informace a data rozmnožovat, rozšiřovat, pronajímat, půjčovat či jinak užívat bez souhlasu společnosti *Telefónica*. V případě porušení těchto povinností vznikne žadateli odpovědnost vyplývající z platných právních předpisů, zejména předpisů práva autorského.

V případě dotazů k Vyjádření lze kontaktovat společnost *Telefónica* na asistenční lince 14 111.

Přílohami Vyjádření jsou:

- Všeobecné podmínky ochrany SEK společnosti *Telefónica*
- Situační výkres (obsahuje zájmové území určené a vyznačené žadatelem a výřezy účelové mapy SEK)
- Informace k vytyčení SEK

Vyjádření vydala společnost *Telefónica* dne: 27. 2. 2014.

Telefónica Czech Republic, a.s.
Za Brumlovkou 266/2
140 22 Praha 4
DIČ: CZ 60193336
188

Všeobecné podmínky ochrany SEK společnosti Telefónica**I. Obecná ustanovení**

1. Stavebník, nebo jím pověřená třetí osoba, je povinen při provádění jakýchkoliv činností, zejména stavebních nebo jiných prací, při odstraňování havárií a projektování staveb, řídit se platnými právními předpisy, technickými a odbornými normami (včetně doporučených), správnou praxí v oboru stavebnictví a technologickými postupy a učinit veškerá opatření nezbytná k tomu, aby nedošlo k poškození nebo ohrožení sítě elektronických komunikací ve vlastnictví společnosti *Telefónica* a je výslovně srozuměn s tím, že *SEK* jsou součástí veřejné komunikační sítě, jsou zajišťovány ve veřejném zájmu a jsou chráněny právními předpisy.

2. Při jakékoliv činnosti v blízkosti vedení *SEK* je stavebník, nebo jím pověřená třetí osoba, povinen respektovat ochranné pásmo *SEK* tak, aby nedošlo k poškození nebo zamezení přístupu k *SEK*. Při křížení nebo souběhu činností se *SEK* je povinen řídit se platnými právními předpisy, technickými a odbornými normami (včetně doporučených), správnou praxí v oboru stavebnictví a technologickými postupy. Při jakékoliv činnosti ve vzdálenosti menší než 1,5 m od krajního vedení vyznačené trasy podzemního vedení *SEK* (dále jen *PVSEK*) nesmí používat mechanizačních prostředků a nevhodných nářadí.

3. Pro případ porušení kterékoliv z povinností stavebníka, nebo jím pověřené třetí osoby, založené Všeobecnými podmínkami ochrany *SEK* společnosti *Telefónica* je stavebník, nebo jím pověřená třetí osoba, odpovědný za veškeré náklady a škody, které společnosti *Telefónica* vzniknou porušením jeho povinností.

4. V případě, že budou zemní práce zahájeny po uplynutí doby platnosti tohoto *Vyjádření*, nelze toto *Vyjádření* použít jako podklad pro vytyčení a je třeba požádat o vydání nového *Vyjádření*.

5. Bude-li žadatel na společnosti *Telefónica* požadovat, aby se jako účastník správního řízení, pro jehož účely bylo toto *Vyjádření* vydáno, vzdala práva na odvolání proti rozhodnutí vydanému ve správním řízení, pro jehož účely bylo toto *Vyjádření* vydáno, je povinen kontaktovat *POS*.

II. Součinnost stavebníka při činnostech v blízkosti SEK

1. Započetí činnosti je stavebník, nebo jím pověřená třetí osoba, povinen oznámit *POS*. Oznámení bude obsahovat číslo *Vyjádření*, k němuž se vztahují tyto podmínky.

2. Před započítím zemních prací či jakékoliv jiné činnosti je stavebník, nebo jím pověřená třetí osoba, povinen zajistit vyznačení tras *PVSEK* na terénu dle polohopisné dokumentace. S vyznačenou trasou *PVSEK* prokazatelně seznámí všechny osoby, které budou a nebo by mohly činnosti provádět.

3. Stavebník, nebo jím pověřená třetí osoba, je povinen upozornit jakoukoliv třetí osobu, jež bude provádět zemní práce, aby zjistila nebo ověřila stranovou a hloubkovou polohu *PVSEK* příčnými sondami, a je srozuměn s tím, že možná odchylka uložení středu trasy *PVSEK*, stranová i hloubková, činí +/- 30 cm mezi skutečným uložení *PVSEK* a polohovými údaji ve výkresové dokumentaci.

4. Při provádění zemních prací v blízkosti *PVSEK* je stavebník, nebo jím pověřená třetí osoba, povinen postupovat tak, aby nedošlo ke změně hloubky uložení nebo prostorového uspořádání *PVSEK*. Odkryté *PVSEK* je stavebník, nebo jím pověřená třetí osoba, povinen zabezpečit proti prověšení, poškození a odcizení.

5. Při zjištění jakéhokoliv rozporu mezi údaji v projektové dokumentaci a skutečností je stavebník, nebo jím pověřená třetí osoba, povinen bez zbytečného odkladu přerušit práce a zjištění rozporu oznámit *POS*. V přerušovaných pracích lze pokračovat teprve poté, co od *POS* prokazatelně obdržel souhlas k pokračování v pracích.

6. V místech, kde *PVSEK* vystupuje ze země do budovy, rozváděče, na sloup apod. je stavebník, nebo jím pověřená třetí osoba, povinen vykonávat zemní práce se zvýšenou mírou opatrnosti s ohledem na ubývající krytí nad *PVSEK*. Výkopové práce v blízkosti sloupů nadzemního vedení *SEK* (dále jen *NVSEK*) je povinen provádět v takové vzdálenosti, aby nedošlo k narušení jejich stability, to vše za dodržení platných právních předpisů, technických a odborných norem, správnou praxí v oboru stavebnictví a technologických postupů.

7. Při provádění zemních prací, u kterých nastane odkrytí *PVSEK*, je povinen stavebník, nebo jím pověřená třetí osoba před zakrytím *PVSEK* vyzvat *POS* ke kontrole. Zához je oprávněn provést až poté, kdy prokazatelně obdržel souhlas *POS*.

8. Stavebník, nebo jím pověřená třetí osoba, není oprávněn manipulovat s kryty kabelových komor a vstupovat do kabelových komor bez souhlasu společnosti *Telefónica*.

9. Stavebník, nebo jím pověřená třetí osoba, není oprávněn trasu *PVSEK* mimo vozovku přejíždět vozidly nebo stavební mechanizací, a to až do doby, než *PVSEK* řádně zabezpečí proti mechanickému poškození. Stavebník, nebo jím pověřená třetí osoba, je povinen projednat s *POS* způsob mechanické ochrany trasy *PVSEK*. Při přepravě vysokého nákladu nebo mechanizace pod trasou *NVSEK* je stavebník, nebo jím pověřená třetí osoba, povinen respektovat výšku *NVSEK* nad zemí.

10. Stavebník, nebo jím pověřená třetí osoba, není oprávněn na trase *PVSEK* (včetně ochranného pásma) jakkoliv měnit niveletu terénu, vysazovat trvalé porosty ani měnit rozsah a konstrukci zpevněných ploch (např. komunikací, parkovišť, vjezdů aj.).

11. Stavebník, nebo jím pověřená třetí osoba, je povinen manipulační a skladové plochy zřizovat v takové vzdálenosti od *NVSEK*, aby činnosti na/v manipulačních a skladových plochách nemohly být vykonávány ve vzdálenost menší než 1m od *NVSEK*.

12. Stavebník, nebo jím pověřená třetí osoba, je povinen obrátit se na *POS* v průběhu stavby, a to ve všech případech, kdy by i nad rámec těchto Všeobecných podmínek ochrany *SEK* společnosti *Telefónica* mohlo dojít ke střetu stavby se *SEK*.

13. Stavebník, nebo jím pověřená třetí osoba, není oprávněn užívat, přemísťovat a odstraňovat technologické, ochranné a pomocné prvky *SEK*.

14. Stavebník, nebo jím pověřená třetí osoba, není oprávněn bez předchozího projednání s *POS* jakkoliv manipulovat s případně odkrytými prvky *SEK*, zejména s ochrannou skříňí optických spojek, optickými spojkami, technologickými rezervami či jakýmkoliv jiným zařízením *SEK*. Stavebník, nebo jím pověřená třetí osoba, je výslovně srozuměn s tím, že technologická rezerva představuje několik desítek metrů kabelu stočeného do kruhu a ochranou optické spojky je skříň o hraně cca 1m.

15. Stavebník, nebo jím pověřená třetí osoba, je povinen každé poškození či krádež *SEK* neprodleně od okamžiku zjištění takové skutečnosti, oznámit *POS* nebo poruchové službě společnosti *Telefónica*, telefonní číslo 800 184 084, pro oblast Praha lze užít telefonní číslo 241 400 500.

III. Práce v objektech a odstraňování objektů

1. Stavebník, nebo jím pověřená třetí osoba, je povinen před zahájením jakýchkoliv prací v budovách a jiných objektech, kterými by mohl ohrozit stávající *SEK*, prokazatelně kontaktovat *POS* a zajistit u společnosti *Telefónica* bezpečné odpojení *SEK*.

2. Při provádění činností v budovách a jiných objektech je stavebník, nebo jím pověřená třetí osoba, povinen v souladu s právními předpisy, technickými a odbornými normami (včetně doporučených), správnou praxí v oboru stavebnictví a technologickými postupy provést mimo jiné průzkum vnějších i vnitřních vedení *SEK* na omítce i pod ní.

IV. Součinnost stavebníka při přípravě stavby

1. Pokud by činností stavebníka, nebo jím pověřené třetí osoby, k níž je třeba povolení správního orgánu dle zvláštního právního předpisu, mohlo dojít k ohrožení či omezení *SEK*, je stavebník, nebo jím pověřená třetí osoba, povinen kontaktovat *POS* a předložit zakreslení *SEK* do příslušné dokumentace stavby (projektové, realizační, koordinační atp.).

2. V případě, že pro činnosti stavebníka, nebo jím pověřené třetí osoby, není třeba povolení správního orgánu dle zvláštního právního předpisu, je stavebník, nebo jím pověřená třetí osoba, povinen předložit zakreslení trasy *SEK* i s příslušnými kótami do zjednodušené dokumentace (katastrální mapa, plánek), ze které bude zcela patrná míra dotčení *SEK*.

3. Při projektování stavby, rekonstrukce či přeložky vedení a zařízení silových elektrických sítí, elektrických trakcí vlaků a tramvají, nejpozději však před zahájením správního řízení ve věci povolení stavby, rekonstrukce či přeložky vedení a zařízení silových elektrických sítí, elektrických trakcí vlaků a tramvají, je stavebník, nebo jím pověřená třetí osoba, povinen provést výpočet rušivých vlivů, zpracovat ochranná opatření a předat je POS. Stavebník, nebo jím pověřená třetí osoba, není oprávněn do doby, než obdrží od POS vyjádření k návrhu opatření, zahájit činnost, která by mohla způsobit ohrožení či poškození SEK. Způsobem uvedeným v předchozí větě je stavebník, nebo jím pověřená třetí osoba, povinen postupovat také při projektování stavby, rekonstrukce či přeložky produktovodů s katodovou ochranou.

4. Při projektování stavby, při rekonstrukci, která se nachází v ochranném pásmu radiových tras společnosti Telefónica a překračuje výšku 15 m nad zemským povrchem, a to včetně dočasných objektů zařízení staveniště (jeřáby, konstrukce, atd.), nejpozději však před zahájením správního řízení ve věci povolení takové stavby, je stavebník nebo jím pověřená třetí osoba, povinen kontaktovat POS za účelem projednání podmínek ochrany těchto radiových tras. Ochranné pásmo radiových tras v šíři 50m je zakresleno do situačního výkresu. Je tvořeno dvěma podélnými pruhy o šíři 25 m po obou stranách radiového paprsku v celé jeho délce, resp. 25 m kruhem kolem vysílacího radiového zařízení.

5. Pokud se v zájmovém území stavby nachází podzemní silnoproudé vedení (NN) společnosti Telefónica je stavebník, nebo jím pověřená třetí osoba, před zahájením správního řízení ve věci povolení správního orgánu k činnosti stavebníka, nebo jím pověřené třetí osoby, nejpozději však před zahájením stavby, povinen kontaktovat POS.

6. Pokud by navrhované stavby (produktovody, energovody aj.) svými ochrannými pásmy zasahovaly do prostoru stávajících tras a zařízení SEK, či do jejich ochranných pásem, je stavebník, nebo jím pověřená třetí osoba, povinen realizovat taková opatření, aby mohla být prováděna údržba a opravy SEK, a to i za použití mechanizace, otevřeného plamene a podobných technologií.

V. Křížení a souběh se SEK

1. Stavebník, nebo jím pověřená třetí osoba, je povinen v místech křížení PVSEK se sítěmi technické infrastruktury, pozemními komunikacemi, parkovacími plochami, vjezdy atp. ukládat PVSEK v zákonnými předpisy stanovené hloubce a chránit PVSEK chráničkami s přesahem minimálně 0.5 m na každou stranu od hrany křížení. Chráničku je povinen utěsnit a zamezit vnikání nečistot.

2. Stavebník nebo jím pověřená třetí osoba, je výslovně srozuměn s tím, že v případě, kdy hodlá umístit stavbu sjezdu či vjezdu, je povinen stavbu sjezdu či vjezdu umístit tak, aby metalické kabely SEK nebyly umístěny v hloubce menší než 0,6 m a optické nebyly umístěny v hloubce menší než 1 m. V případě, že stavebník, nebo jím pověřená osoba, není schopen zajistit povinnosti dle předchozí věty, je povinen kontaktovat POS.

3. Stavebník, nebo jím pověřená třetí osoba, je povinen základy (stavby, opěrné zdi, podezdívky apod.) umístit tak, aby dodržel minimální vodorovný odstup 1,5 m od krajního vedení, případně kontaktovat POS.

4. Stavebník, nebo jím pověřená třetí osoba, není oprávněn trasy PVSEK znepřístupnit (např. zabetonováním).

5. Stavebník, nebo jím pověřená třetí osoba, je při křížení a souběhu stavby nebo sítí technické infrastruktury s kabelovodem povinen zejména:

- pokud plánované stavby nebo trasy sítí technické infrastruktury budou umístěny v blízkosti kabelovodu ve vzdálenosti menší než 2 m nebo při křížení kabelovodu ve vzdálenosti menší než 0,5 m nad nebo kdekoli pod kabelovodem, předložit POS a následně projednat zakreslení v příčných řezech,
- do příčného řezu zakreslit také profil kabelové komory v případě, kdy jsou sítě technické infrastruktury či stavby umístěny v blízkosti kabelové komory ve vzdálenosti menší než 2 m,
- neumísťovat nad trasou kabelovodu v podélném směru sítě technické infrastruktury,
- předložit POS vypracovaný odborný statický posudek včetně návrhu ochrany tělesa kabelovodu pod stavbou, ve vjezdu nebo pod zpevněnou plochou,
- nezakrývat vstupy do kabelových komor, a to ani dočasně,
- projednat s POS, nejpozději ve fázi projektové přípravy, jakékoliv výkopové práce, které by mohly být vedeny v úrovni či pod úrovní kabelovodu nebo kabelové komory a veškeré případy, kdy jsou trajektorie podvrtné a protlaků ve vzdálenosti menší než 1,5 m od kabelovodu.

Informace k vytyčení SEK

V případě požadavku na vytyčení PVSEK společnosti *Telefonica* se, prosím, obračejte na společnosti uvedené níže.

Telefonica Czech Republic, a.s. - středisko Morava jih

se sídlem: Za Brumlovkou 266/2 140 22 Praha 4 - Michle
IČ: 60193336 DIČ: CZ60193336
kontakt: tel: 541131267 obslužná doba po-pa 7 - 15 hod

InfoTel - výhradní dodavatel společnosti Telefonica Czech Republic, a.s.

se sídlem: Brno, Novolíšeňská 18, PSČ: 628 00
IČ: 46981071 DIČ: CZ46981071
kontakt: Pavel Drdla, mobil: 725871746, e-mail: pavel_drdla@infotel.cz
Vlček Josef, mobil: 606722446, e-mail: josef_vlcek@infotel.cz

CONTENT, s.r.o.

se sídlem: Karlov 1246, 594 01 Velké Meziříčí, pobočka: Okružní 28/18, 591 01 Žďár nad Sázavou
IČ: 63492164 DIČ: CZ63492164
kontakt: Martin Kalina, tel/fax: 566521721, mobil: 777702117, e-mail: kalina@content-vm.cz,
vytycenisiti@seznam.cz

ELQA s.r.o.

se sídlem: Blanenská 1340, 664 34 Kuřim
IČ: 49977121 DIČ:
kontakt: Jiří Janout, tel.: 541225579, fax: 541220207, mobil: 777888102, e-mail: janout@elqa.cz

ELTER, s.r.o.

se sídlem: Straněnská 1149, 539 01 Hlinsko
IČ: 49814419 DIČ: CZ49814419
kontakt: tel.: 469312100, mobil: 731115925, e-mail: elter.hlinsko@xaz.cz
Havel Stanislav, mobil: 736778264, Chadima Zdeněk, mobil: 731115933

GIS-STAVINVEX, a.s.

se sídlem: Pražská 1156, Pelhřimov
IČ: 25163558 DIČ: CZ25163558
kontakt: Michal Kučera, tel/fax: 596541102, mobil: 731613394, e-mail: ostrava@gis-stavinvox.cz
Ing. Anežka Škovroňová, tel/fax: 596541102, mobil: 731204729, e-mail: ostrava@gis-stavinvox.cz

Jiří Novotný, Montáž, údržba a servis tel.sítí - okr. Třebíč, Znojmo

se sídlem: Akad. Práta 524, 675 55 Hrotovice, okr. Třebíč
IČ: 72377259 DIČ:
kontakt: Jiří Novotný, tel.: 568860888, mobil: 777318588, e-mail: novotny.hrotovice@seznam.cz

Josef Joura

se sídlem: Okřešice 53, okres Třebíč, 674 01
IČ: 88282091 DIČ: CZ6312180820
kontakt: Josef Joura, mobil: 602578674, e-mail: josefjoura@seznam.cz

Karel Horský

se sídlem: Poličská 877/36, 568 02 Svitavy - Předměstí
IČ: 01377841 DIČ:
kontakt: Karel Horský, mobil: 602 483 023, e-mail: k.horsky.sy@gmail.com

Příloha k Vyjádření č.j.: 541094/14

Číslo žádosti: 0114 091 870

K+K ELTEC, s.r.o.

se sídlem: Smetanova 997, 517 41 Kostelec nad Orlicí
IČ: 25277308 DIČ: CZ25277308

kontakt: Radovan Krsek, mobil: 603486395, e-mail: krsek@eltec.cz

PELMONT s.r.o

se sídlem: Vlášnická 1111, 393 01 Pelhřimov
IČ: 25172786 DIČ: CZ25172786

kontakt: Karel Pichl, tel.: 565325325, fax: 565333565, mobil: 602227227, e-mail: pelmont@pelmont.cz

Radim Zabloudil

se sídlem: Tábor 2356/28a, 602 00 Brno - Žabovřesky
IČ: 74899589 DIČ: CZ6210151585

kontakt: Radim Zabloudil, mobil: 602760276, e-mail: radim.zabloudil@seznam.cz

STAVAK spol. s r.o.

se sídlem: Žižkova 832, 580 01 Havlíčkův Brod
IČ: 15058786 DIČ: CZ15058786

kontakt: Jan Dostál, tel.: 569429309, mobil: 602482982, e-mail: dostal@stavak.cz

TELEPROG s.r.o.,

se sídlem: Znojemská 4665/78a, 586 01 Jihlava
IČ: 60721197 DIČ: CZ60721197

kontakt: Luboš Štěpnička, tel.: 567322089, fax: 567161319, mobil: 602782898, e-mail: stepnicka@teleprog.cz

Vegacom, a.s.

se sídlem: Rantířov 20, (Areál Agropodnik), 588 41 Vyskytná nad Jihlavou
IČ: 25788680 DIČ: CZ25788680

kontakt: Martin Pečar, mobil: 603855658, e-mail: pecar@vegacom.cz
Zdeněk Plšek, mobil: 605232401, e-mail: plsek@vegacom.cz

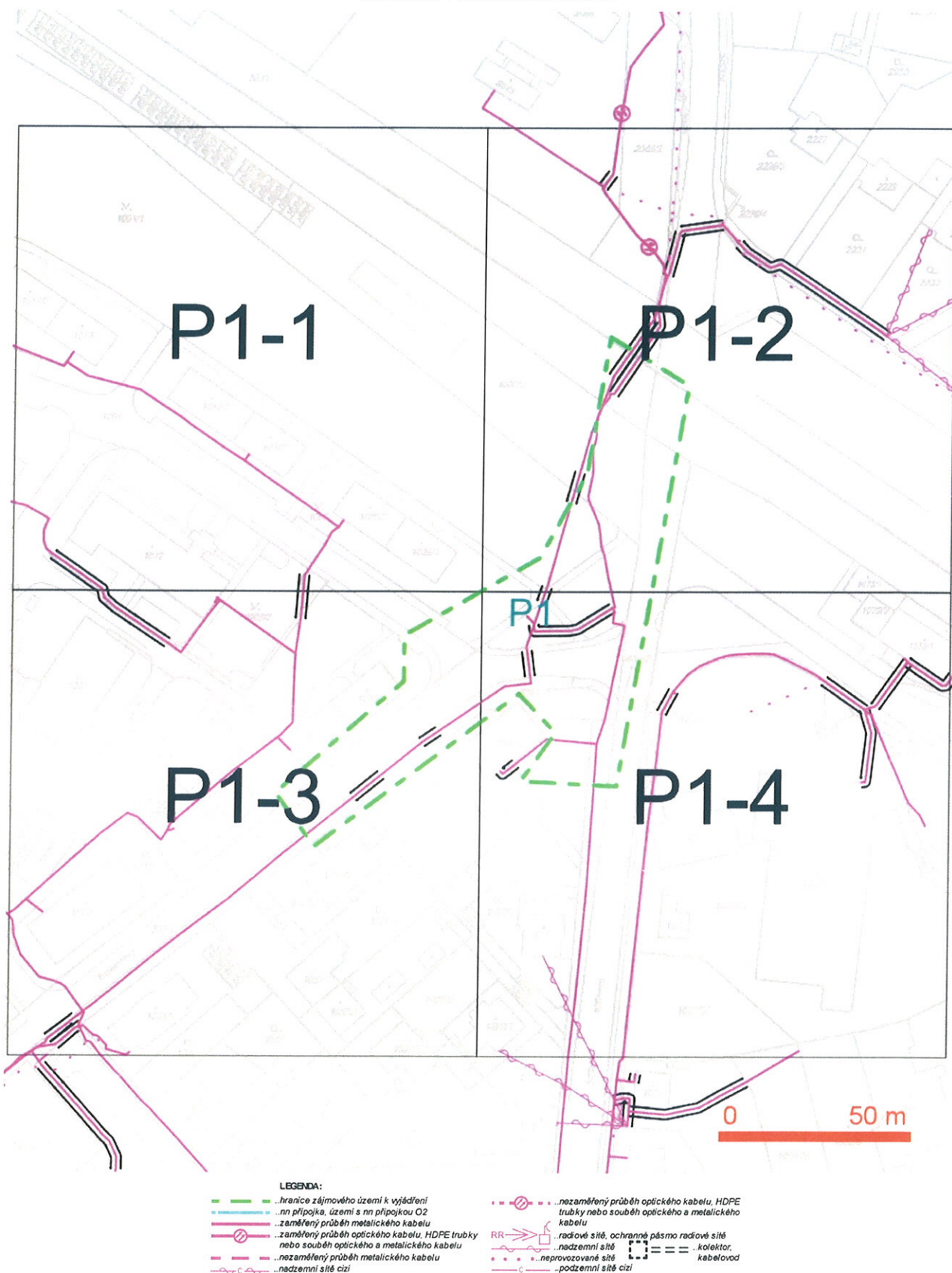
SITUAČNÍ VÝKRES - ZÁJMOVÉ ÚZEMÍ



LEGENDA:
- - - hranice zájmového území k vyjádření

Telefonica Czech Republic, a.s.
Za Brumlovkou 266/2
140 22 Praha 4
DIČ: CZ 60193336
188

SITUAČNÍ VÝKRES - POLYGON 1

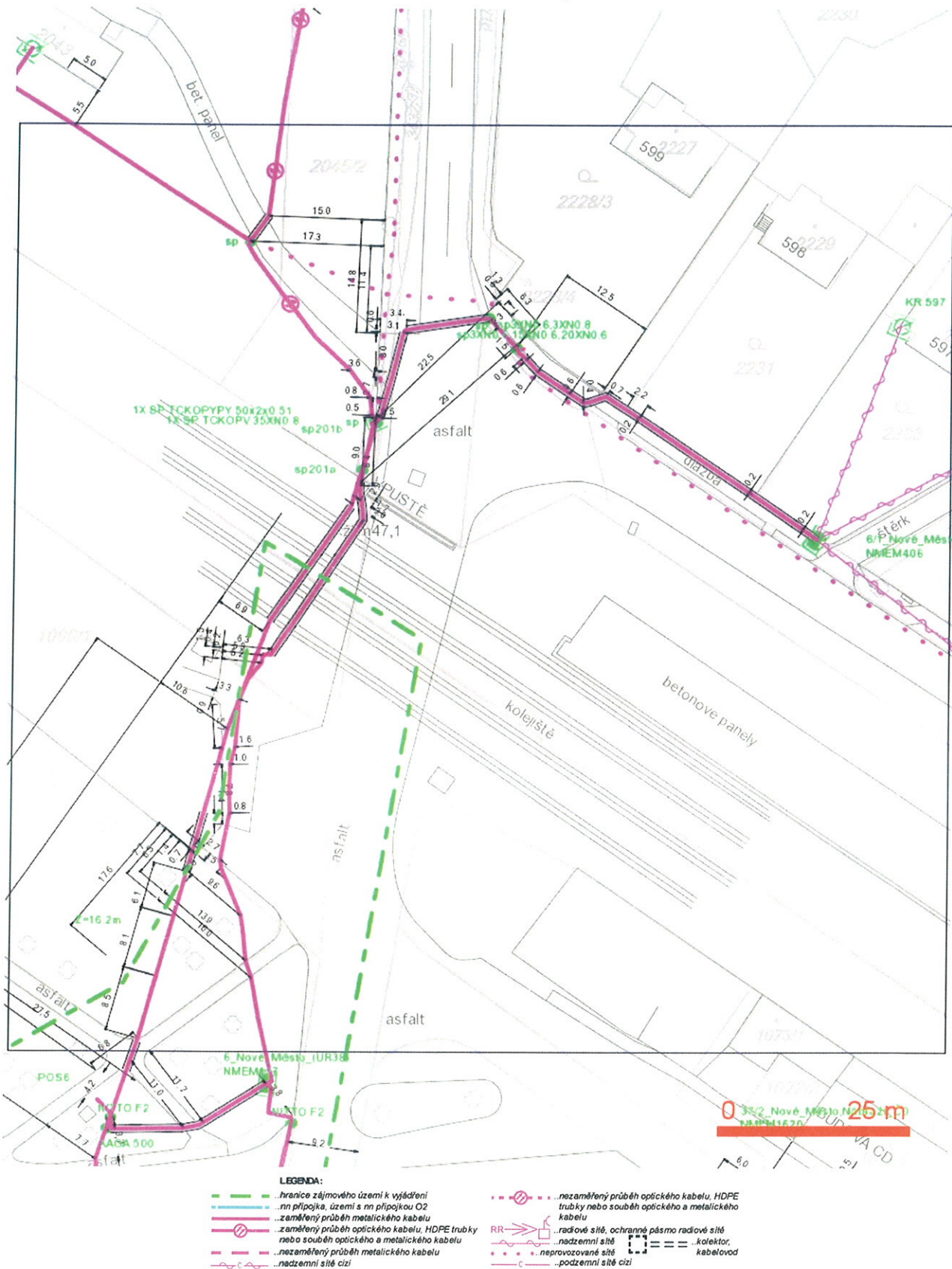


SITUAČNÍ VÝKRES - POLYGON 1, list kladu P1-1

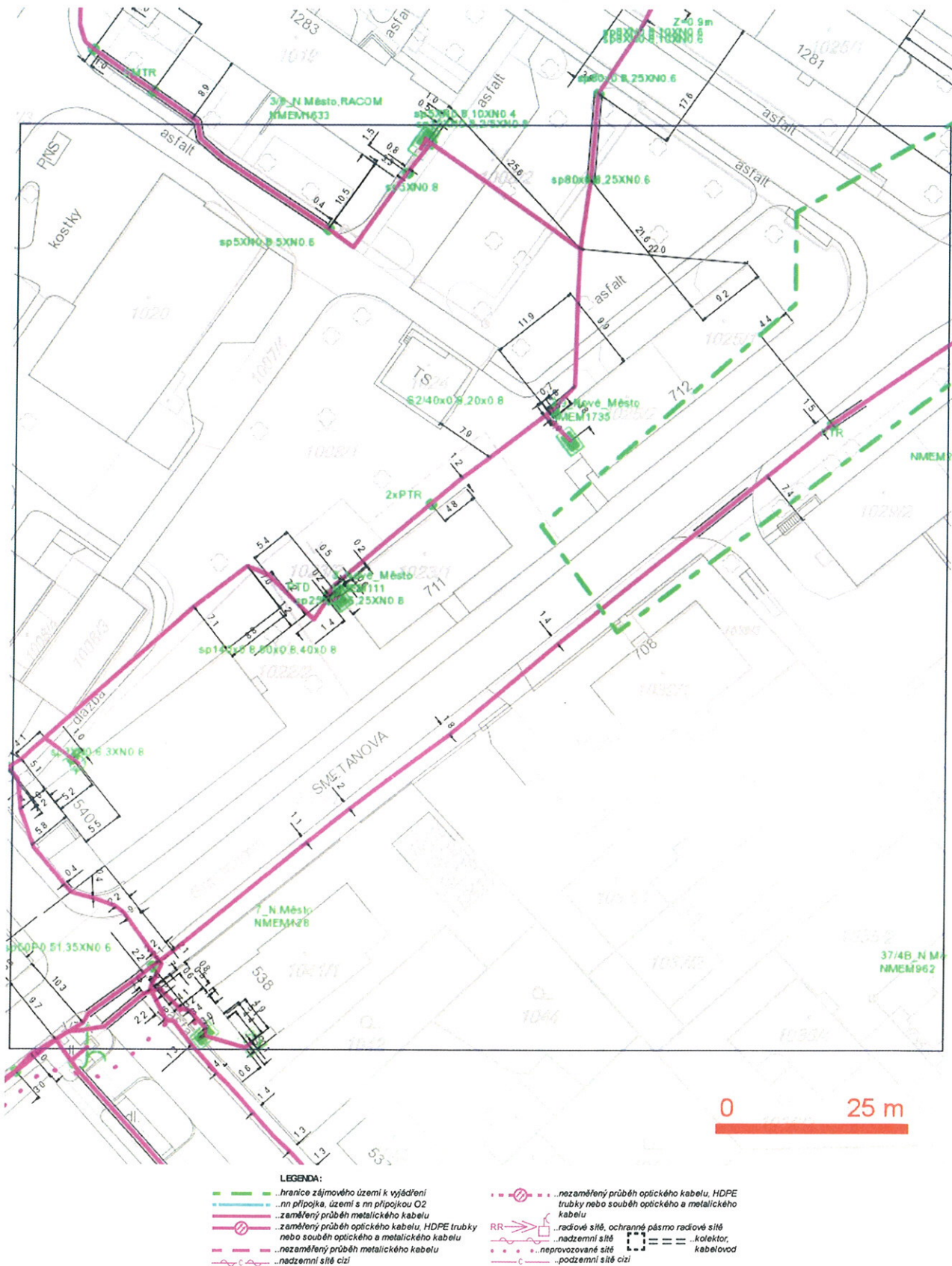


- LEGENDA:**
- - - hranice zájmového území k vyjádření
 - - - .nn přípojka, území s nn přípojkou O2
 - - - .zaměřený průběh metalického kabelu
 - - - .zaměřený průběh optického kabelu, HDPE trubky nebo souběh optického a metalického kabelu
 - - - .nezaměřený průběh metalického kabelu
 - - - .nadzemní sítě cizí
 - - - .nezaměřený průběh optického kabelu, HDPE trubky nebo souběh optického a metalického kabelu
 - RR - - - .radiové sítě, ochranné pásmo radiové sítě
 - - - .nadzemní sítě
 - - - .neprovzozvané sítě
 - - - .podzemní sítě cizí
 - - - .kolektor, kabelovod

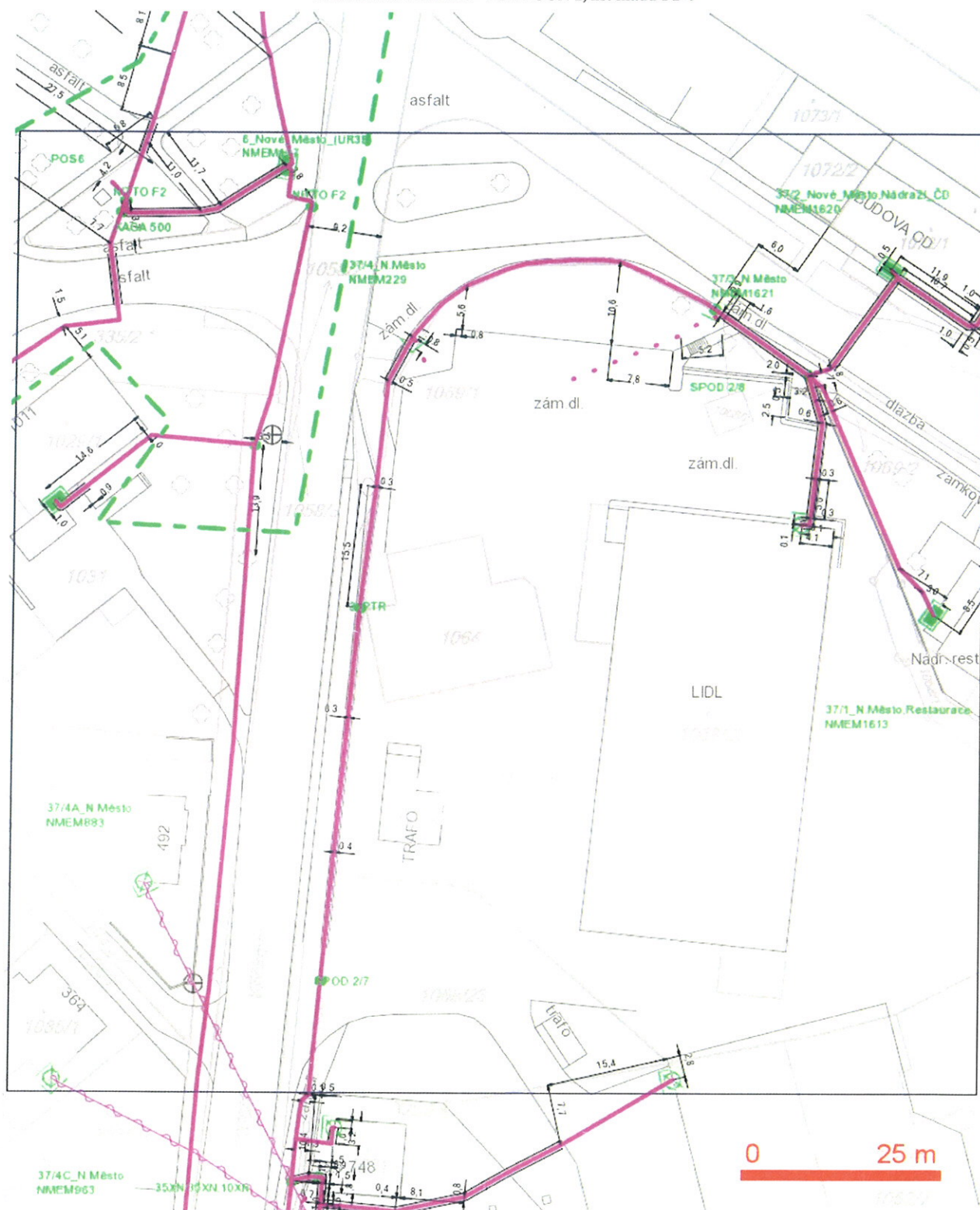
SITUAČNÍ VÝKRES - POLYGON 1, list kladu P1-2



SITUAČNÍ VÝKRES - POLYGON 1, list kladu P1-3



SITUAČNÍ VÝKRES - POLYGON 1, list kladu P1-4



- LEGENDA:**
- hranice sřímového území k vyjádření
 - m přípojka, území s m přípojkou O2
 - zaměřený průběh metalického kabelu
 - zaměřený průběh optického kabelu, HDPE trubky nebo souběh optického a metalického kabelu
 - nezaměřený průběh metalického kabelu
 - nadzemní síť cizí
 - nezaměřený průběh optického kabelu, HDPE trubky nebo souběh optického a metalického kabelu
 - nadzemní síť
 - neprovozované síť
 - podzemní síť cizí
 - RR --- radiové síť, ochranné pásmo radiové síť
 - kolektor, kabelovod



Ing. Šárka Vrbová

Dopis

Váš dopis

Naše značka 541094/14-POS

Vyřizuje Pavel Markus | pavel.markus@telefonica.com
T 541 131 489

Datum 26.3.2014

Podmínky ochrany vedení sítě elektronických komunikací (VSEK)

stanovené k ochraně veřejné sítě elektronických komunikací ve správě společnosti Telefónica Czech Republic, a.s.

Tyto podmínky jsou vydány v návaznosti na "Vyjádření o existenci sítě elektronických komunikací" vydaného střediskem Administrace a dokumentace sítě, pod č.j.: 541094/14, dne: 27.2.2014 a jsou jeho nedílnou součástí.

Název akce: Pěší trasa Smetanova - železniční přejezd v Novém Městě na Moravě
Stavebník: MĚSTO NOVÉ MĚSTO NA MORAVĚ

Řešení střetu:

- S navrženou trasou překládky PVSEK dle předložené PD souhlasíme. **Přeložení PVSEK zajistí její vlastník, společnost Telefónica.** Stavebník, který vyvolal překládku PVSEK je dle ustanovení § 104 odst. 16 zákona č. 127/2005 Sb., o elektronických komunikacích a o změně některých souvisejících zákonů povinen uhradit společnosti Telefónica veškeré náklady na nezbytné úpravy dotčeného úseku PVSEK, a to na úrovni stávajícího technického řešení.
- Pro účely přeložení PVSEK dle bodu a) tohoto Vyjádření je stavebník povinen před vydáním stavebního povolení uzavřít se společností Telefónica Smlouvu o realizaci překládky PVSEK. Pro uzavření smlouvy kontaktujte paní Ludmilu Uhrovou, tel. č. 541 132 454, e-mail: ludmila.uhrova@telefonica.com.
- Při souběhu a křížení kabelů VO s trasou PVSEK musí být dodržena min. vzdálenost 0,3 m. Budou-li kabely uloženy do chrániček přesahujících místo křížení nebo souběhu min. 0,5 m na každou stranu, lze vzdálenost snížit na 0,1 m.
- Při provádění terénních úprav musí být zachováno předepsané krytí PVSEK dle ČSN 73 6005.
- Do projektové dokumentace je nutné doplnit zakres všech dotčených tras PVSEK dle předaných podkladů.

Další podmínky viz. vyjádření o existenci PVSEK č.j. 541094/14.


Pavel Markus

Specialista pro ochranu sítě
Telefónica Czech Republic, a.s.

Telefónica Czech Republic, a.s.
Za Brumlovkou 266/2
140 22 Praha 4
DIČ: CZ 60193336




E.ON Servisní, s.r.o., F. A. Gerstnera 2151/6, 370 49 České Budějovice

Ing. Šárka Vrbová
Hlinky 126/48
603 00 Brno 3

E.ON Servisní, s.r.o.
RCDS Nové Město
Vratislavovo nám. 118
59231 Nové Město n. M.
www.eon.cz

Petra Hořínková
T +420-545 14-57 27
F +420-
petra.horinkova@eon.cz

Naše značka
P11356 - Z051336439

Nové Město na Moravě, 22.11.2013

**Vyjádření o existenci zařízení distribuční soustavy (elektrická síť)
ve vlastnictví E.ON Distribuce, a.s. a udělení souhlasu se stavbou a
činností v ochranném pásmu**

Investor stavby: Město Nové Město na Moravě
Název stavby: Pěší trasa Smetanova- železniční přejezd v NMNM
Místo stavby: K.ú. Nové Město na Moravě- dle předložené dokumentace

Toto vyjádření slouží pro informaci o stávajícím elektrickém zařízení distribuční soustavy vlastněném a provozovaném společností E.ON Distribuce, a.s. (dále jen ECD) a je vyjádřením k územnímu a stavebnímu řízení. Vyjádření nenahrazuje a neuvádí přípojovací podmínky. V případě, že požadujete připojení nového odběrného místa, resp. zvýšení rezervovaného příkonu a doposud jste nepodali žádost, obraťte se na zákaznickou linku 840 111 333.

Upozorňujeme, že účastníkem územního a stavebního řízení zůstává provozovatel distribuční soustavy ECD, kterého v uvedených řízeních na základě zmocnění zastupuje společnost E.ON Česká republika, s.r.o. (dále jen ECZR).

V zájmovém území výše uvedené stavby se nachází:

Podzemní vedení NN
Podzemní vedení VN

Jako zástupce ECD udělujeme souhlas se stavbou a činností v ochranném pásmu (dále jen OP) zařízení distribuční soustavy v provozování ECD ve smyslu § 46 odst. 11 zákona č. 458/2000 Sb., o podmínkách podnikání a výkonu státní správy v energetických odvětvích, v platném znění, při splnění následujících podmínek.

Sídlo společnosti:
F.A. Gerstnera 2151/6
370 49 České Budějovice
Společnost je zapsána
v Obchodním rejstříku
vedeném Krajským soudem
v Českých Budějovicích,
oddíl C., vložka 8464.
IČ: 25186213

Při provádění zemních nebo jiných prací, které mohou ohrozit předmětné distribuční a sdělovací zařízení, jste povinni dle zákona č. 309/2006 Sb., a nařízení vlády č. 591/2006 Sb., učinit veškerá opatření, aby nedošlo ke škodám na rozvodném zařízení, na majetku nebo na zdraví osob elektrickým proudem, zejména tím, že bude zajištěno:

1. V OP elektrické stanice, nadzemního a podzemního vedení budou při realizaci uděleného souhlasu přiměřeně dodrženy podmínky dle § 46 odst. 8 zákona č. 458/2000 Sb., v platném znění, kde se konstatuje, že v OP těchto rozvodných zařízení je zakázáno pod písmeny:
 - c) provádět činnosti, které by mohly ohrozit spolehlivost a bezpečnost provozu těchto zařízení nebo ohrozit život, zdraví či majetek osob
 - d) provádět činnosti, které by znemožňovaly nebo podstatně znesnadňovaly přístup k těmto zařízením
2. Zakreslení trasy nadzemního i podzemního vedení vyskytujícího se v zájmovém území do všech paré prováděcí dokumentace a jeho vyznačení dobře viditelným způsobem přímo v terénu. Jedná se zejména o místa křížení či souběhu trasy vedení s trasou pohybu mechanizace, s trasou vedení výkopů a podobně tak, aby pracující na staveništi byli o hranicích ochranného pásma trvale informováni.
3. Objednání přesného vytyčení distribuční sítě (trasy kabelu) v terénu a to nejméně 14 dnů před zahájením prací v blízkosti podzemního kabelového vedení. V případě, že nebude možné trasu kabelu bezpečně určit, je investor zemních prací povinen provést výkop nezbytného počtu ručně kopaných sond podle pokynů zaměstnanců ECZR. **Vytyčení kabelů zajistí p. Libor Zelený, tel. 602 539 308.** Upozorňujeme, že vytyčení zařízení je placená služba dle externího ceníku E.ON Servisní, s.r.o. a objednává se smlouvou o dílo.
4. Provádění zemních prací v OP kabelu výhradně klasickým ručním nářadím bez použití jakýchkoli mechanismů s nejvyšší opatrností, nebude-li provozovatelem zařízení stanoveno jinak.
5. Vhodné zabezpečení obnaženého kabelu (podložení, vyvěšení, ...), aby nedošlo k jeho poškození poruchou nebo nepovolanou osobou a označení výstražnými tabulkami, bude provedeno podle pokynů pracovníka ECZR. Další podmínky pro zabezpečení našeho zařízení si vyhradzujeme při vytyčení nebo po jeho odkrytí.
6. Vyřešení způsobu provedení souběhů a křížení výše zmíněné akce s rozvodným zařízením musí odpovídat příslušným ČSN.
7. Přizvání zástupce ECZR ke kontrole křížovatek a souběhů před záhozem výkopu. O kontrole bude proveden zápis do montážního nebo stavebního deníku. Při nedodržení této podmínky, budou poruchy vzniklé na zařízení odstraňovány na náklady investora stavby.



8. Po dokončení musí stavba z pohledu ochrany před provozními a poruchovými vlivy distribuční soustavy odpovídat příslušným normám, zejména PNE 33 3301, PNE 33 3302, PNE 34 1050, ČSN EN 50 341-1, PNE 33 0000-1, ČSN EN 50 522, ČSN EN 61 936-1.
9. Po dokončení stavby připomínáme, že v OP zařízení je dále zakázáno:
 - a) zřizovat bez souhlasu vlastníka těchto zařízení stavby či umisťovat konstrukce a jiná podobná zařízení, jakož i uskladňovat hořlavé a výbušné látky
 - b) provádět bez souhlasu jeho vlastníka zemní práce
 - c) u nadzemního vedení nechávat růst porosty nad výšku 3 m
 - d) u podzemního vedení vysazovat trvalé porosty a přejíždět vedení mechanizmy o celkové hmotnosti nad 6t.
10. Veškerá stavební činnost v OP elektrické stanice VN/NN, nadzemního vedení VN, podzemního vedení VN a NN, bude před jejím zahájením konzultována s příslušnou Regionální správou (dále jen RS), která stanoví bezpečnostní opatření pro práce v OP příslušného rozvodného zařízení dle platné ČSN EN 50 110-1. Veškerá stavební činnost v OP nadzemního a podzemního vedení VVN bude před jejím zahájením konzultována s útvarem Správa sítě VVN. Stavební činnost v OP sdělovacího podzemního vedení bude konzultována s útvarem Správa přenosů dat a radiové sítě.
11. Veškeré práce s mechanizací, jejichž části se za provozu mohou přiblížit k vodičům v OP nadzemního vedení 22 kV a výkopové práce v OP podzemního vedení 22 kV, je nutno provádět za beznapěťového stavu vedení a vypnutí požadujeme objednat nejméně 25 kalendářních dnů předem. Práce s mechanizací v OP vedení 110 kV je nutno provádět za beznapěťového stavu vedení a vypnutí požadujeme objednat nejpozději do 10 dne předchozího měsíce.
12. Uhrazení veškerých nákladů na práce vyvolané stavbou (hradí investor stavby), není-li písemnou dohodou stanoveno jinak.
13. Neporušení stability podpěrných bodů nadzemního vedení a nenarušení podzemního uzemňovacího vedení.
14. Neprodlené ohlášení jakéhokoliv poškození distribučního a sdělovacího zařízení v provozování ECD na telefonní číslo **800 225 577**.

Kontakty jednotlivých provozovatelů zařízení:

VVN	Správa sítě VVN Ing. Láska - 545 141 253, p. Janáč - 545 143 838
VN+NN	RS Nové Město na Moravě, p. Jan Novotný, tel. 566 655 702
Sdělovací vedení	Správa přenosů dat a radiové sítě Brno, p. Veselý, 545 142 941

Pozor ! Vyjádření má platnost 12 měsíců tj. do 22.11.2014.

Upozorňujeme na možnou polohovou odchylku uloženého vedení od výkresové dokumentace.

Do příložené a námi orazítované dokumentace jsme **informativně** zakreslili:

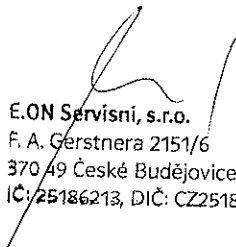
- | | |
|----------------|----------------------------|
| - zeleně plně | podzemní vedení NN |
| - červeně plně | podzemní vedení VN |
| - fialově plně | zrušené podzemní vedení NN |

Při vytyčení trasy zařízení i ke kontrole před záhozem a ke všem dalším jednáním s ECZR jako zástupcem ECD předložte toto vyjádření.

V případě nedodržení vzdáleností a podmínek dle norem a platných právních předpisů, nesouhlasíme po ukončení stavby s její kolaudací.

S přátelským pozdravem

E.ON Servisní, s.r.o.


E.ON Servisní, s.r.o.
F. A. Gerstnera 2151/6
370 49 České Budějovice
IČ: 25186213, DIČ: CZ25186213

111

Příloha: Orazítkováná situace s informativním zákresem.

Následující oddíl se vyplňuje v případě žádosti o udělení souhlasu se zjednodušeným územním řízením nebo s uzavřením veřejnoprávní smlouvy

Udělení souhlasu

*Souhlasíme – Nesouhlasíme se zjednodušeným územním řízením**

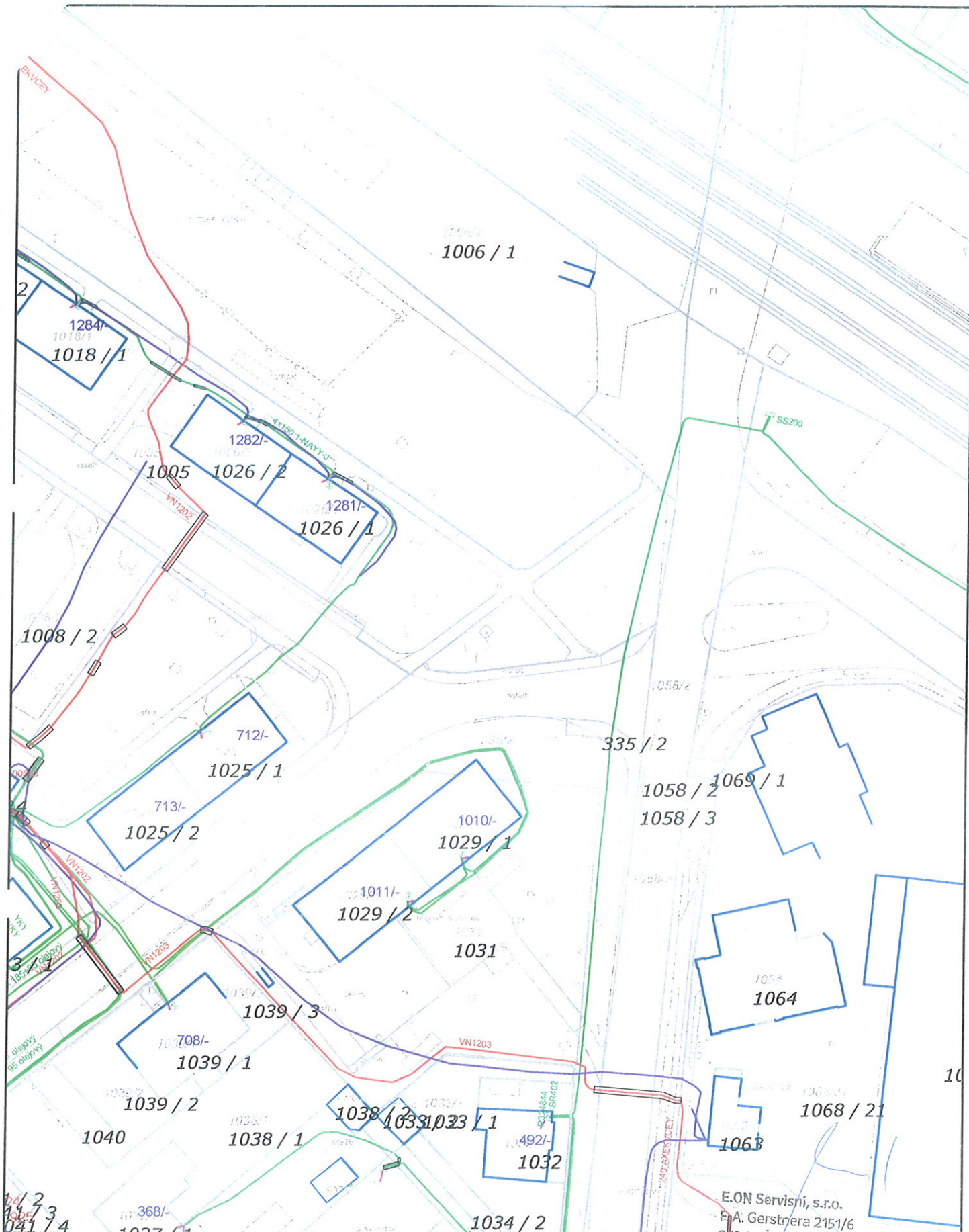
*Souhlasíme – Nesouhlasíme s uzavřením veřejnoprávní smlouvy**

E.ON Česká republika, s.r.o.

**Pro platnost udělení souhlasu je nutný podpis a razítko oprávněného pracovníka*

E.ON – myslíme na Vaši bezpečnost: žádný kompromis

Informační materiály týkající se bezpečného využívání elektřiny a plynu naleznete na stránce:
www.eon.cz -> Občané a domácnosti -> Zákazníci -> Zákaznický servis -> Informační materiály



- | | | |
|--|---|--|
| <ul style="list-style-type: none"> --- Nadzemní vedení VVN 400 kV --- Nadzemní vedení VVN 220 kV --- Nadzemní vedení VVN 110 kV --- Podzemní vedení VVN 110 kV --- Nadzemní vedení VN | <ul style="list-style-type: none"> --- Podzemní vedení VN --- Nadzemní vedení NN --- Podzemní vedení NN --- Pomocný propoj NN --- Zrušené kabelové vedení NN | <ul style="list-style-type: none"> --- Nadzemní sdělovací vedení optické --- Podzemní sdělovací vedení optické --- Nadzemní sdělovací vedení metalické --- Podzemní sdělovací vedení metalické --- Zrušené kabelové vedení VN |
|--|---|--|

E.ON Servisní, s.r.o.
 Fr.A. Gerstnera 2151/6
 370 49 České Budějovice
 IČ: 25180213, DIČ: CZ25180213
 Datum: 22.11.2013
 Měřítko: 800

**Šárka Vrbová - projekce
dopravních staveb
Ing. Šárka Vrbová
Borodínova 309/4
62300 Brno**

Váš dopis značka / ze dne	Naše značka	Vyřizuje / tel. č.	Místo odeslání / dne
0000071275/15.10.2013 9:09		Zdeněk Vrkoč / +420 566 654 811	Žďár n. S. / 15.11.2013

Věc: Pěší trasa Smetanova - železniční přejezd v Novém Městě na Moravě

V předmětném území se nachází síť komunikačního vedení v majetku Satt a.s.

Pro ochranu našich sítí požadujeme dodržet následující podmínky:

- § 18, č. 324/1990 Sb. o vyznačení inženýrských sítí.
- ČSN 736005 pro prostorové uspořádání sítí.
- § 87 a § 46, č. 458/2000 Sb. ve znění pozdějších předpisů o ochranných pásmech.

Doplňující požadavky dle výše uvedených paragrafů a norem.

Síť komunikačního vedení

Dále je nutné dodržet tyto podmínky:


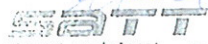
- Před započatím stavebních prací provést jejich vytýčení a schválení pracovníkem Satt a.s.
- Veškeré zemní práce prováděné blíže než 1,5 m od komunikačního vedení provádět ručně,
- Při odkrytí kabelu jej chránit proti prověšení nebo poškození nepovolanou osobou a přizvat pracovníka Satt a.s.,
- Nad komunikačním vedením dodržet zákaz skládek a zařízení, které by k němu znemožňovalo přístup,
- Při zahrnování výkopu je rovněž nezbytné zabezpečit ochranu komunikačního vedení proti prověšení vlivem sesedání zeminy a to pomocí podpůrného U - profilu, a dále zhutňováním zeminy při zahrnování výkopu.
- Komunikační vedení je nutno opětovně zapískovat a opatřit výstražnou fólií.
- V případě rekonstrukce povrchu dodrží stavebník ČSN 736005 min. krytí sdělovacích kabelů:
 - o Chodník min. 0,40 m pod povrchem
 - o Vozovka min. 0,90 m pod povrchem
 - o Volný terén min. 0,60 m pod povrchem
- Podmínkou v případě změny druhu povrchu je, aby nový povrch byl v ochranném pásmu rozebíratelný pro případné opravy nebo rekonstrukce sdělovacích kabelů nebo jejich zařízení.
- Kontrola sítě před záhozem bude potvrzena zápisem do stavebního deníku pracovníkem Satt a.s.

Při poškození sítí Satt a.s. nebo jejich zařízení (i při dodatečně zjištěném), bude požadována úhrada veškerých vzniklých nákladů.

Toto vyjádření je platné jeden rok.

S pozdravem

Zdeněk Vrkoč



akciová společnost
SATT a.s., Okružní 11
591 01 Žďár nad Sázavou

Žádost o vyjádření k existenci sítí v majetku SATT a.s. je možné podat elektronicky prostřednictvím služby e-UtilityReport

Novoměstská teplotárenská
akciová společnost
Hornická 973
Nové Město na Moravě
592 31

Krajský obchodní soud v Brně oddíl B, vložka 2281

Telefon / Fax : 566 617 274

Tel.: 566 617 004, 775 617 004

Email : sebek@nmm-teplarna.cz

Mobil : 731 413 409

Ing. Šárka Vrbová
Projekce dopravních staveb
Hlinky 48
603 00 BRNO

Věc:

Vyjádření k PD pro ÚŘ , SP , č. NMP/028/2013 na akci:

„ Pěší trasa Smetanova – železniční přejezd v Město na Moravě “.

I. Při realizaci Vámi plánovaných prací **dojde** */ - **nedojde** */ ke styku s **podzemními teplovodními vedeními a datovým komunikačním kabelem**

II. Souhlasíme s předloženou projektovou dokumentací / nákresem situace

III. K výše uvedené akci požadujeme při provádění zemních prací nebo jiných prací, které mohou ohrozit podzemní teplovodní vedení a datové kabely v blízkosti těchto vedení a zařízení, učinit veškerá opatření, aby nedošlo k poškození teplovodního vedení a datových kabelů stavebními pracemi, zejména tím, že zajistíte:

- **aby organizace provádějící zemní a ostatní práce respektovala ČSN 736005 a zákon 458/2000**
 - před zahájením zemních prací vyznačení polohy podzemního teplovodního vedení a datových kabelů přímo ve staveništi (trase)
 - uvědomění organizace, která vydala toto vyjádření, o zahájení stavebních prací nejméně 15 dnů předem
 - prokazatelné seznámení pracovníků, kteří budou provádět práce, s polohou tohoto vedení
 - upozornění organizace provádějící zemní práce na možnou polohovou odchylku +/- 50 cm uloženého teplovodu a datových kabelů od výkresové dokumentace ve všech směrech
 - upozornění pracovníků, aby dbali při pracích v těchto místech nejvyšší opatrnosti a nepoužívali zde nevhodného nářadí a ve vzdálenosti nejméně 1 m po každé straně vyznačené trasy teplovodu a datových kabelů a aby nepoužívali žádných hloubicích strojů
 - aby odkryté podzemní teplovodní potrubí a datové kabely byly řádně zabezpečeny proti poškození
 - aby organizace provádějící zemní práce zhutnila zeminu pod teplovodem a datovým kabelem
 - aby organizace provádějící zemní práce vyzvala organizaci která vydala toto vyjádření k provedení kontroly před zakrytím teplovodu a datového kabelu , zda není vedení viditelně poškozeno a je umístěna výstražná folie
 - aby bylo ohlášeno neprodleně každé poškození podzemního teplovodního vedení a datových kabelů organizaci, která vydala toto vyjádření
 - aby bylo ohlášeno ukončení stavby organizaci, která vydala toto vyjádření
- další podmínky : v zájmovém prostoru se nachází zařízení ve správě Novoměstské teplotárenské a.s., viz příloha č.1.*

Převzal: zasláno e-mailem

Dne: 7.11.2013

Příloha : č.1

*/nehodící se škrtněte

Stanislav Šebek, energetik NMT

datum, podpis a razítko

Platnost tohoto vyjádření je po dobu šesti měsíců od data vystavení !

V Novém Městě na Moravě, dne 7.11..2013

NIPI BEZBARIÉROVÉ PROSTŘEDÍ, o.p.s.

Havlíčková 4481/44, 586 01 Jihlava

IČ 27163059, DIČ CZ27163059, www.nipi.cz, nipi@nipi.cz, banka 239159275/0300

Zřizovatel obecně prospěšné společnosti: Národní institut pro integraci osob s omezenou schopností pohybu a orientace České republiky, o.s.

Ing. Šárka Vrbová
projekce, rozpočty-dopravní stavby
Hlinky 48
603 00 Brno

Vaše žádost ze dne, značka:
30.01.2014

Naše značka:
013140003

Vyřizuje:
Ing. Ludmila Grošofová

Žďár nad Sáz. dne:
04.02.2014

Věc: Pěší trasa ul. Smetanova - železniční přejezd v Novém Městě na Mor.

Stanovisko k projektové dokumentaci pro stavební povolení

Na Vaše vyžádání jsme posoudili uvedenou stavbu z hlediska Stavebního zákona č. 183/2006 Sb., ve znění komplexní novely z. č. 350/2012 Sb., prováděcích vyhlášek a zejména vyhlášky č. 398/2009 Sb., o obecných technických požadavcích zabezpečujících bezbariérové užívání staveb.

Místo stavby: Nové Město na Mor.
Stavebník: Město Nové Město na Mor.
Projektant: Ing. Šárka Vrbová, Borodinova 4, 623 00 Brno
Č. zakázky: neuvedeno Datum: 6/2013

Předmětem předložené dokumentace je vybudování chodníků a tří značených přechodů v ulicích Smetanova, Mírová a Kříčkova, v celkové délce chodníků 256 m. Délka značených přechodů je do 7,0 m. Na obou stranách přechodů jsou varovné a signální pásy z reliéfní barevně odlišné dlažby, které jsou vedeny až k vodící linii, kterou tvoří zvýšený záhonový obrubník. Na Smetanově ul. je vjezd do garáže u byt. domu s varovným pásem podél silnice. Šířka chodníků je 2,0 m a 2,5 m. Na straně opačné od komunikace jsou na chodnicích zvýšené záhonové obrubníky s různým převýšením. Chodníky jsou členěny do stavebních objektů SO 101 - SO 105. Příčný sklon chodníků je 2,0 %.

Z hlediska plnění požadavků vyhlášky č. 398/2009 Sb., lze stavbu posuzovat dle ustanovení § 2 odst. 1 písm. a) - pozemní komunikace a veřejné prostranství.

K předložené dokumentaci máme následující připomínku.

1. Pokud tomu nebrání tech. bariéry, je nutno dodržet jednotnou výšku záhonového obrubníku nad úroveň chodníku 6,0 cm. Tento obrubník tvoří vodící linii chodníku pro slabozraké a nevidomé.

Závěr:

Předložená projektová dokumentace vyhoví bezbariérovému přístupu dle platné legislativy. Stavební detaily a vybavení bezbariérovými prvky budou v realizační dokumentaci odpovídat vyhlášce č. 398/2009 Sb. a ČSN 73 6110 Projektování místních komunikací (změna z. 1 z února 2010).

Proti vydání stavebního povolení nemáme námitek. Realizace bezbariérovosti bude prověřena při závěrečné kontrolní prohlídce stavby.

Příloha: Projektová dokumentace byla předložena elektronicky.

NIPI BEZBARIÉROVÉ PROSTŘEDÍ, o.p.s.
ODBOR SPRÁVY OBECNOSTNÍ SÍTĚ
KONZULTAČNÍCH STŘEDISEK
ODBOURNÝ KONZULTANT -013-



Ing. Ludmila Grošofová, odborný konzultant
Adr. střediska: Žižkova 227/1, 591 01 Žďár nad Sázavou
Adr. doručovací: Žižkova 227/1, 591 01 Žďár nad Sázavou
737 782 225, grosofova.l@seznam.cz

Níže uvedeného dne, měsíce a roku uzavřely smluvní strany:

1. **Svaz vodovodů a kanalizací Žďársko**
 se sídlem : Vodárenská 2, 591 01 Žďár nad Sázavou
 zastoupen : Ing. Petrem Leopoldem, místopředsedou předsednictva
 IČ : 43383513 DIČ : CZ 43383513
 Reg. pod č.j. 8/93 OkÚ, Žďár nad Sázavou
 jako vlastník stávajících staveb vodovodu a kanalizace
 (dále jen SVK Žďársko)

2. **Město Nové Město na Moravě**
 se sídlem : Vratislavovo nám. 103, 592 31 Nové Město na Moravě
 zastoupeno : panem Michalem Šmardou, starostou města
 IČ: 00294900
 jako investor a zadavatel projektových dokumentací stavby:
„Pěší trasa Smetanova – železniční přejezd - k. ú. Nové Město n. M.“

3. **VODÁRENSKÁ AKCIOVÁ SPOLEČNOST, a.s.**
 se sídlem : Soběšická 820/156, 638 01 Brno
 jako přistupující k dohodě - z titulu provozovatele a správce majetku SVK Žďársko
 zastoupena : Ing. Karlem Fuchsem, ředitelem divize Žďár nad Sázavou,
 VODÁRENSKÉ AKCIOVÉ SPOLEČNOSTI, a.s.
 Studentská 1133, 591 21 Žďár nad Sázavou,
 IČ : 49455842 DIČ : CZ 49455842 (dále jen VAS)
 Společnost je zapsána v OR odd. B, vložka 1181, vedeném Krajským soudem v Brně

ve smyslu zákona 274/2001 Sb. v platném znění tuto

DOHODU o prostorovém uspořádání staveb

I.

1. SVK Žďársko je vlastníkem stávajících staveb vodních děl, tj. vodovodu DN 100 LT a stoky kanalizace DN 300 BE (dále jen „staveb vodních děl“) v obci a k. ú. Nové Město na Moravě, v zájmovém území výše uvedené připravované stavby.
 Provozovatelem těchto „staveb vodních děl“ je VAS.
Město Nové Město na Moravě je vlastníkem stavbou dotčených parcel a na nich investorem připravované stavby „Pěší trasa Smetanova – železniční přejezd - k. ú. Nové Město na Moravě“ a zadavatelem její projektové dokumentace, jenž mj. řeší i osvětlení přechodu pro chodce ul. Mírová = SO 402 a přeložku sloupu veřejného osvětlení ul. Smetanova = SO 403 (dále jen „stožárů VO“) ve výše uvedené lokalitě.
 Zpracovatelem projektové dokumentace stavby je Ing. Šárka Vrbová, Borodinova 4, Brno.

2. Vzájemná prostorová poloha „staveb vodních děl“, „stožárů VO“ a pozemků, na nichž jsou tyto stavby umístěny, je vyznačena ve výkrese - situaci zájmového území z projektové dokumentace stavby, která je přílohou této „Dohody o prostorovém uspořádání staveb“. Inženýrské sítě, v souladu s ust. § 509 NOZ nejsou součástí pozemků.

3. Vzhledem k tomu, že investor stavby „stožárů VO“, z důvodu již existujících „staveb vodních děl“ nemůže dodržet zákonem stanovená ochranná pásma staveb vodních děl (dle zák. 274/2001 Sb., § 23, odst. 3, v platném znění), požádal SVK Žďársko, jako vlastníka těchto zařízení a VAS, jako jejich provozovatele, o udělení souhlasu s prostorovým uspořádáním staveb (dle zák. 274/2001 Sb., § 23, odst. 5, v platném znění - na vzdálenost dle ČSN) a to souhlasu dle ust. § 23, ods. 5, písm. „a“ a „d“).

II.

S ohledem na výše uvedené skutečnosti se účastníci dohodli na následujícím.

SVK Žďársko a VAS s prostorovým uspořádáním sítí, dle zák. 274/2001 Sb., § 23, odst.5. písm. „a)“ a „d)“, souhlasí za těchto podmínek :

1. Podmínkou realizace stavby „stožárů VO“, v ochranných pásmech „staveb vodních děl“, je dodržení alespoň minimální vzdálenosti dle projektové dokumentace „stožárů VO“ od stávajících „staveb vodních děl“ (od vnějšího lince potrubí ve smyslu zákona 274/2001 Sb. v platném znění).
2. V případě potřeby provádění jakýchkoliv stavebních prací a prací, souvisejících s údržbou či opravou „stožárů VO“ dle této „Dohody o prostorovém uspořádání staveb“, v ochranných pásmech „staveb vodních děl“ - tj v úsecích vyznačených v situaci dle projektu „stožárů VO“, jenž jsou přílohou této „Dohody o prostorovém uspořádání staveb“, si Město Nové Město na Moravě nebo jí pověřený provozovatel „stožárů VO“ předem vyžádá souhlas SVK Žďársko a bude respektovat podmínky, které pro provádění těchto prací v zájmu ochrany „staveb vodních děl“ SVK Žďársko stanoví.
3. Město Nové Město na Moravě se zavazuje, že uhradí veškeré škody a újmy, které případně v souvislosti s prováděním prací při vybudování „stožárů VO“ v ochranných pásmech „staveb vodních děl“ SVK Žďársko vzniknou a rovněž případné škody a újmy, které případně vzniknou při vybudování „stožárů VO“ VAS z důvodu přerušení či vadné dodávky pitné vody nebo při odvádění odpadních vod.
4. V případě potřeby provádění jakýchkoli stavebních prací, souvisejících s údržbou či opravou „staveb vodních děl“, je SVK Žďársko oprávněn tyto práce provést sám či prostřednictvím VAS. Je přitom povinen postupovat tak, aby zabezpečil „stožáry VO“, umístěné v ochranném pásmu „staveb vodních děl“, před poškozením v rozsahu platných stavebních předpisů a norem. Případné vícenáklady na zabezpečení stožárů VO, (tj. rozdíl mezi běžnou cenou nákladů opravy, srovnatelnou s obdobnými opravami a jejím navýšením z důvodu ochrany stožárů VO, tj. například ochranné pažení výkopu apod., jejichž navýšení posoudí kvalifikovaný odborník), se Město Nové Město na Moravě zavazuje uhradit.
5. Pokud přes veškerou péči a dodržení technologických postupů dojde při údržbě a opravách „staveb vodních děl“ k poškození „stožárů VO“, umístěných v ochranných pásmech „staveb vodních děl“, zavazuje se uhradit náklady na uvedení „stožárů VO“ do řádného technického stavu Město Nové Město na Moravě.
6. Pro rozhodnutí správního orgánu ke zhotovení stavby „stožárů VO“ dále platí ostatní podmínky vyjádření VAS ze dne 6. 12. 2013 zn. ZR/5857/2013-Še, které je přílohou této „Dohody o prostorovém uspořádání staveb“.

III.

Po uzavření této „Dohody o prostorovém uspořádání staveb“ SVK Žďársko a VAS nemají námitky k rozhodnutí správního orgánu pro realizaci stavby:

„Pěší trasa Smetanova – železniční přejezd - k. ú. Nové Město na Moravě“

IV.

„Dohoda o prostorovém uspořádání staveb“ je vyhotovena na základě podnětu Města Nové Město na Moravě a žádosti zpracovatele projektu stavby „Pěší trasa Smetanova – železniční přejezd - k. ú. Nové Město na Moravě“, za účelem naplnění zákona č.274/2001 Sb. v platném znění, § 23, odst. 5, písm. „a)“ a „d)“).

Tato „Dohoda o prostorovém uspořádání staveb“ je platná a účinná dnem podpisu smluvními stranami a je uzavírána na dobu životnosti staveb uvedených v čl. I. této dohody.

„Dohoda o prostorovém uspořádání staveb“ byla projednána a schválena rozhodnutím Rady Města Nové Město na Moravě č. 77 dne 10. 2. 2014 pod bodem programu č. 10, to vše v souladu se zák. č. 128/2000 Sb. o obcích v platném znění.

Uzavření této „Dohody o prostorovém uspořádání staveb“ je realizováno v rámci práv a povinností, vyplývajících ze Stanov a ostatních předpisů SVK Žďársko, dohoda byla schválena předsednictvem SVK Žďársko dne 30. 1. 2014.

Smluvní strany souhlasí se zněním této dohody. Prohlašují, že si ji řádně přečetly a podepsaly podle jejich svobodné vůle, nikoli v tísní a za nápadně nevýhodných podmínek, což stvrzují podpisy svých oprávněných zástupců. Smluvní strany jsou si rovněž vědomy právních důsledků plynoucích z této dohody.


Dohoda je vyhotovena ve 3 stejnopisech po 3 stranách pro každé paré s přílohami uvedenými v čl. I./2. a čl. II./6. této „Dohody o prostorovém uspořádání staveb“.

Jedno paré dohody je učeno pro SVK Žďársko, 1 paré pro Město Nové Město na Moravě a 1 paré pro VAS, jako provozovatele a správce majetku SVK Žďársko.

Žďár nad Sázavou

Dne : 14. 02. 2014


Svaz vodovodů a kanalizací
Žďársko
Vodárenská 2
591 01 Žďár nad Sázavou



Svaz vodovodů a kanalizací Žďársko
v zastoupení místopředsedou předsednictva
Ing. Petrem Leopoldem

Nové Město na Moravě

Dne : 26. 02. 2014




Město Nové Město na Moravě
v zastoupení starostou města
panem Michalem Šmardou

Žďár nad Sázavou


Dne : 21. 02. 2014

VODÁRENSKÁ AKČIOVÁ SPOLEČNOST, a.s.
638 01 Brno - Dobruška 820/156

24



VODÁRENSKÁ AKČIOVÁ SPOLEČNOST a.s.
v zastoupení ředitelem divize Žďár n.S.
Ing. Karlem Fuchsem



Sárka Vrbová
projekce dopravních staveb
Hlinky 48
603 00 BRNO

Váš dopis č. j.:
Číslo jednací: ZR 5857/2013-Šc
Vyřizuje: Šemrnc Jiri
Tel.: 566 651 146
Datum: 6. 12. 2013

Vyjádření VODÁRENSKÉ AKCIOVÉ SPOLEČNOSTI, a. s. (dále jen VAS)
k projektové dokumentaci k územnímu řízení na akci: „Pěší trasa Smetanova - železniční
přejezd v Novém Městě na Moravě“, k. ú. Nové Město na Moravě

Investor: Město Nové Město na Moravě, Vratislavovo nám. 103, 592 31 Nové Město na Moravě

Předložená projektová dokumentace zpracovaná projektantkou, Ing. Vrbovou, zakázkové číslo --
(datum 10/2013) řeší tyto stavební objekty:

- o SO 101 Chodník železniční přejezd – Moravě
- o SO 102 Chodník železniční přejezd – Moravě, oprava
- o SO 103 Pěchod pro chodce ul. Smetanova
- o SO 104 Propojovací chodník Smetanova – Křičkova
- o SO 105 Propojovací chodník BD č. o. 1011 – Křičkova
- o SO 401 Osvětlení přechodu pro chodce ul. Smetanova
- o SO 402 Osvětlení přechodu pro chodce ul. Mírová
- o SO 403 Přeložka sloupu VO ul. Smetanova

v k. ú. Nové Město na Moravě (dále jen stavba).

Na základě informace z předložené projektové dokumentace nedeochází v rámci stavby k navýšení
hydraulického zatížení stávající kanalizace ve správě VAS.

1. Vyjádření k technickému řešení projektu

Dle předloženého technického řešení je stavba *inoveční stoužky VO – stavební objekty SO 101 a 102 a 103* umístěna mimo jiné i v nehranném pásmu stávajícího vodovodu a kanalizace ve správě VAS.

APR 2014
Přehledná stránka

400 100 200 300
100 200 300 400

Průběh stavebního objektu
Město Nové Město na Moravě

100 200 300 400
100 200 300 400

100 200 300 400
100 200 300 400

Dle zákona č. 274/2001 Sb. § 23, odst. (3) je ochranné pásmo vodovodu (DN 100 LT) ve správě VAS 1,5 m od vnějšího líce potrubí vodovodu na obě strany.

Dle zákona č. 274/2001 Sb. § 23, odst. (3) je ochranné pásmo kanalizace (DN 300 BE) ve správě VAS 1,5 m od vnějšího líce potrubí kanalizace na obě strany.

K udělení souhlasu k pracím v ochranném pásmu vodovodu a kanalizace ve smyslu zákona č. 274/2001 Sb. (zákon o vodovodech a kanalizacích) § 23, odst. (5) je příslušný vlastník vodovodu a kanalizace – SVK Žďársko.

S navrženým řešením v rozsahu dle předložené projektové dokumentace k žádosti o vydání rozhodnutí o umístění stavby VAS

souhlasí za předpokladu dodržení níže uvedených podmínek VAS a za předpokladu, že do doby vydání stavebního povolení na předmětnou stavbu požádá výše uvedený investor SVK Žďársko o udělení výjimky z ochranného pásma vodovodu a kanalizace.

2. Vyjádření pro stavební úřad k vydání rozhodnutí o umístění stavby

S vydáním rozhodnutí o umístění stavby na stavbu „Pěší trasa Smetanova - železniční přejezd v Novém Městě na Moravě“ VAS

souhlasí.

3. Ke stavebnímu řízení VAS požaduje:

- v projektové dokumentaci stavby respektovat ochranné pásmo zařízení ve správě VAS v souladu:
 - se zákonem č. 274/2001 Sb. § 23, odst. (3) /vodovody a kanalizace/
 - s ČSN 75 5411, článek 4.4 /vodovodní přípojky/
 - s ČSN 75 6101, článek 6.1.13. /kanalizační přípojky/

V místě navrženého umístění sloupů veřejného osvětlení do ochranného pásma vodovodu a kanalizace ve správě VAS požaduje VAS dodržet minimální vzdálenost základových konstrukcí sloupů od vnějšího líce potrubí vodovodu a kanalizace ve správě VAS minimálně v rozsahu dle předložených výkresů č. 2. /situace/ a 3. /řez uložení sloupu VO/, základové konstrukce sloupů uložit minimálně do stejné hloubky uložení potrubí vodovodu a kanalizace.

- v projektové dokumentaci stavby v případě křížení navržených inženýrských sítí se zařízením ve správě VAS respektovat úhel křížení v rozmezí 90-60° a minimální svislou vzdálenost v souladu s ČSN 73 6005

- a) nízkoúhelníkové potrubí a příčné žebry, určené k montáži na odlehlejších místech a u navazujícího terénu nad vodovodem a kanalizací ve správě VAS, VAS dle požaduje, že nad vodovodem a kanalizací ve správě VAS nesmí být snižování a zvyšování terénu v rozporu s ČSN 75 5411, s ČSN 75 5411 a s ČSN 75 6101. Ovládací prvky vodovodu a kanalizací ve správě VAS (hydranty, šoupata, uzavěry vodovodních přípojek a poklopy kanalizačních šachet) musí být osazeny do nové výšky vzhledem k terénu.

Toto vyjádření vydává VAS v zastoupení SVK Žďársko podle čl. 5,5,(b) (1) Smlouvy o převozu vodovodu a kanalizací, o nájmu vodovodu a kanalizací, o správě majetku vodovodu a kanalizací a o rozvoji vodovodu a kanalizací pro veřejnou potřebu uzavřené mezi výše uvedenými stranami dne 1. 4. 2010 na základě plné moci pro VAS ze dne 1. 4. 2010.

Platnost vyjádření je 1 rok ode dne vydání.

Ing. Karel Fuchs
ředitel divize

Ing. Karel Fuchs
ředitel divize

Na vědomí

VAS, provoz Vuk, Nové Město na Moravě

VAS, útvar speciálních činností – Ing. Šemrínec

Katastrální plán
1:500

705

SMETANOVA

712

1011

364

492

KŘÍČKOVA

