

ORTOFOTO MAPA ČÁSTI MĚSTA NOVÉ MĚSTO NA MORAVĚ

M 1:2 000



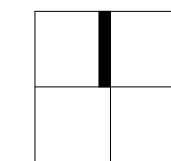
ORTOFOTO MAPA MĚSTA NOVÉ MĚSTO NA MORAVĚ








M 1:20 000



MAPA MĚSTA NOVÉ MĚSTO NA MORAVĚ

M 1:80 000



 			
GEN. PROJEKTANT	SANTIS a.s., Brněnská 126/38, 591 01 Ždár nad Sázavou, tel.: 566 697 371, email: santis@ateliersantis.cz		
VEDOUCÍ ARCHITEKT	Ing.arch. Martin Zezula 	tel.: 725 837 519	e-mail: zezula@ateliersantis.cz
HL. INŽ. PROJEKTU	ing. Martin Jun 	tel.: 606 722 471	e-mail: jun@ateliersantis.cz
VYPRACOVAL	ing. Martin Jun 	tel.: 606 722 471	e-mail: jun@ateliersantis.cz
KONTROLOVAL	Ing. Zdeněk Tulis 		e-mail: tulis@ateliersantis.cz
			
INVESTOR	MĚSTO NOVÉ MĚSTO NA MORAVĚ, Vratislavovo nám. 103, 592 31 Nové Město na Mor.		
ZASTOUPENÝ	Michal Šmarda, starosta města	tel.: 602 538 274	e-mail: posta@nmm.cz
KONTAKTNÍ OSOBA	ing. Lubomír Kubík	tel.: 602 387 608	e-mail: lubomir.kubik@meu.nmm.cz
KRAJ	Kraj Vysočina	OBEC	Nové Město na Moravě
KRAJSKÝ ÚŘAD	Jihlava	STAVEBNÍ ÚŘAD	Nové Město na Moravě
NÁZEV STAVBY	<b>PARKOVACÍ MÍSTA A CHODNÍK NA UL. TYRŠOVA V NOVÉM MĚSTĚ NA MORAVĚ</b>		
STAVEBNÍ OBJEKT			
ČÁST			
NÁZEV VÝKRESU	<b>SITUACE ŠIRŠÍCH VZTAHŮ</b>		měřítko: <span style="border: 1px solid black; padding: 2px;"> </span>
číslo zakázky:	členění dokumentace:	datum tisku:	č. výkresu: <b>C.1</b>
2015/11/DSP	C	6/2017	stupeň PD: <b>DPS</b>