

SEZNAM DOKLADŮ

CHODNÍK SMETANOVA

1. **Město Nové Město na Moravě, Vratislavovo nám. 103, 592 31 Nové Město na Moravě**
2. **Městský úřad Nové Město na Moravě, odbor dopravy a vnitřních věcí, Vratislavovo nám. 103, 592 31 Nové Město na Moravě**
3. **Městský úřad Nové Město na Moravě, odbor stavební a životního prostředí, Vratislavovo nám. 103, 592 31 Nové Město na Moravě**
4. **Krajská správa a údržba silnic Vysočiny p.o., Jihlavská 1, 591 01 Žďár nad Sázavou**
5. **Policie České republiky, DI, nám. Republiky 69/8, 591 01 Žďár nad Sázavou**
6. **Hasičský záchranný sbor kraj Vysočina, Jamská 4, 591 01 Žďár nad Sázavou**
7. **Vodrárenská akciová společnost a.s, Studentská 1133, 591 01 Žďár nad Sázavou**
8. **Jihomoravská plynárenská, a.s., Vysocká 3, 591 01 Žďár nad Sázavou**
9. **Telefónica Czech Republic, a.s., Za Brumlovkou 266/2, 140 22 Praha**
10. **E.ON Česká republika, s.r.o., F. A. Gerstnera 2151/6, 370 49 České Budějovice**
11. **SELF servis, spol. s r.o., Pálavské nám. 11, 628 00 Brno**
12. **COMA s.r.o., Masarykova 8, 572 01 Polička**
13. **SATT a.s., Okružní 11, 591 01 Žďár nad Sázavou**
14. **Novoměstská teplárenská a.s., Hornická 973, 592 31 Nové Město na Moravě**
15. **NIPI BEZBARIÉROVÉ PROSTŘEDÍ, o.p.s., Žižkova 227/1, 591 01 Žďár nad Sázavou**
16. **Drážní úřad, Nerudova 733/1, 779 00 Olomouc**



Nové Město na Moravě

místostarosta města

Vratislavovo nám. 103,
592 31 Nové Město na Moravě

Ing. Šárka Vrbová
projekce dopravních staveb
Hlinky 48
603 00 Brno 3

Naše značka:
MUNNMN/ 45837/2013

Vyřizuje:
Stará Lenka / 566598312

Dne:
05.11.2013

Vyjádření města k projektové dokumentaci pro územní řízení stavebního záměru – „Pěší trasa Smetanova – železniční přejezd v Novém Městě na Moravě“

Vážená paní,
dne 31.10.2013 jsme obdrželi Vaši žádost o vyjádření města k projektové dokumentaci pro územní řízení stavebního záměru – „Pěší trasa Smetanova – železniční přejezd v Novém Městě na Moravě“.

Město Nové Město na Moravě, na základě stanovisek předložených dotčenými správci města, s předloženým záměrem souhlasí a požaduje dodržení níže uvedených podmínek jednotlivých správců majetku města.

Správa místních komunikací (MK)

Souhlasíme s předloženým záměrem a umístěním jednotlivých stavebních objektů dle návrhu v příložené projektové dokumentaci. V zájmovém prostoru povolované stavby budou při její realizaci dotčeny stávající MK - vozovka a chodníky - v majetku a správě města, a to stavebními úpravami v místě stávajících i nových přechodů pro chodce a kabelovou přípojkou NN ze sítě VO pro osvětlení přechodů. K vydání stanoviska pro další stupeň řízení (DSP) požadujeme předložit příslušnou projektovou dokumentaci.

Správa veřejného osvětlení (VO)

Souhlasíme s předloženým záměrem a umístěním jednotlivých stavebních objektů dle návrhu v příložené projektové dokumentaci. V zájmovém prostoru povolované stavby bude při její realizaci dotčeno stávající zařízení (zemní kabelové vedení a stožáry VO) v majetku a správě města, a sice umístěním nových stožárů pro nasvětlení přechodů pro chodce s napojením na stávající rozvody VO.

TELEFON	FAX	E-mail	BANKOVNÍ SPOJENÍ	IČO / DIČ	ÚŘEDNÍ DNY
566 598 300	566 598 305	posta@nmmn.cz	KB Žďár nad Sázavou č.ú.19-1224751/0100	00294900 CZ00294900	PO, ST: 8 ⁰⁰ – 17 ⁰⁰ ČT: 8 ⁰⁰ – 14 ⁰⁰

Správa odpadového hospodářství

S odpady vzniklémi v rámci stavby, bude nakládáno v souladu se zákonem č. 185/2001 Sb. o odpadech, ve znění pozdějších předpisů

Při realizaci stavby bude zajištěn svoz nádob na zbytkový komunální odpad. V případě neprůjezdnosti MK budou nádoby svezeny na dostupné místo.

Správa sportovišť a hřišť

Bez připomínek.

Správa bytového majetku

Bez připomínek.

Správa veřejné zeleně

Při realizaci stavby požadujeme zachovat ochranné pásmo kořenového systému dřevin tj. 2,5 m od paty kmene. Pokud to z nějakého důvodu není technicky možné, požadujeme provádět výkopové práce výhradně ručně a to s ohledem na skutečnost, že v tomto případě nebude dodrženo ochranné pásmo dřevin, jejich kořenového systému. V případě užívání ploch veřejné zeleně, bude před zahájením stavebních prací na odboru investic a správy majetku města MěÚ požádáno o povolení zvláštního užívání veřejného prostranství, ploch veřejné zeleně. Za užívání veřejného prostranství pro provádění výkopových prací, umístění stavebních nebo reklamních zařízení, umístění skládek nebo stavebních materiálů se podle čl. 6 písmeno a) až l) vyhlášky města Nové Město na Moravě č. 9/2012 o místních poplatcích platí poplatky ve výši 4,- až 50,- Kč/m²/den podle skupiny a druhu zvláštního užívání.

Místo výkopu a dotčená plocha stavbou ve veřejné zeleni bude uvedena do původního stavu vč. zhutnění a oseta kvalitním travním semenem.

Správa vodního hospodářství

Bez připomínek.

Správa nebytového fondu města

Bez připomínek.

Správa informačního systému města

Na základě vyhlášky města č. 1/1992 o Digitální technické mapě čl. 6 požadujeme předání digitálního zaměření skutečného polohového a výškového provedení stavby včetně inženýrských sítí. Zaměření bude dodáno v digitální formě ve formátu dgn.


Majetková správa

Bez připomínek.

Územní plánování

Záměr není v rozporu s platným Územním plánem obce Nové Město na Moravě.

S pozdravem


Stanislav Marek
místostarosta města



Na vědomí: Městský úřad Nové Město na Moravě, odbor SŽP, Vratislavovo nám. 103, 592 31
Nové Město na Moravě

Městský úřad Nové Město na Moravě

odbor dopravy a vnitřních věcí

Vratislavovo nám. 103, 592 31 Nové Město na Moravě, tel.:566598300

Šárka Vrbová
Projekce dopravních staveb
Borodinova 4
623 00 Brno

Váš dopis značky/ze dne

Naše značka:
MUNNMN/45836/2013/1

Vyřizuje/linka
Drdlová/566598375

Nové Město na Moravě
dne: 27.11.2013

Městský úřad Nové Město na Moravě – odbor dopravy a vnitřních věcí od Vás obdržel žádost o stanovisko k projektu pro územnímu řízení na stavbu: „Pěší trasa Smetanova – železniční přejezd v Novém Městě na Moravě“.

Městský úřad Nové Město na Moravě - odbor dopravy a vnitřních věcí, jako příslušný správní úřad podle § 40 odst. 4, písm. d) zákona č. 13/1997 Sb., o pozemních komunikacích, ve znění pozdějších předpisů, posoudil předložené doklady z hlediska silničních zájmů. Na základě toho ve smyslu ustanovení zákona 13/1997 Sb., o pozemních komunikacích, ve znění pozdějších předpisů, a ustanovení vyhlášky č. 104/1997 Sb., kterou se provádí zákon o pozemních komunikacích, ve znění pozdějších předpisů, v návaznosti na § 149 zákon 500/2004 Sb., správní řád, ve znění pozdějších předpisů, vydává

závazné stanovisko

ke shora uvedené stavbě:

K realizaci výše uvedené stavby nemáme připomínky za předpokladu, že budou dodrženy následující podmínky:

1. Během prací nesmí být na pozemních komunikacích skladován žádný materiál, pozemní komunikace nesmí být poškozovány a znečišťovány.
2. Při provádění prací nesmí dojít k ohrožení bezpečnosti silničního provozu.
3. Při užití pozemní komunikace jiným než obvyklým způsobem nebo k jiným účelům než pro které je určena (překop, protlak, výkop, stání vozidel na komunikaci, uložení materiálu aj..), je třeba povolení příslušného silničního správního úřadu. O povolení zvláštního užívání pozemních komunikací požádá žadatel zdejší odbor dopravy minimálně 1 měsíc před realizací prací.
4. Dopravní značení na silnici a místní komunikaci je možné osadit až po vydání samostatného přípisu „Stanovení místní nebo přechodné úpravy na pozemních komunikacích“ vydaného naším odborem. Součástí žádosti bude zpracovaná situace se zakreslením dopravního značení navrženého v souladu se zákonem č. 361/2000 Sb., ve znění pozdějších předpisů a vyhlášky č. 30/2001, ve znění pozdějších předpisů, a Technických podmínek.

MĚSTSKÝ ÚŘAD
NOVÉ MĚSTO na Moravě

22



Bc. Petr Pazour
vedoucí odboru dopravy a vnitřních věcí

TELEFON 566598300 E-mail Marta.Drdlová@meu.nmmn.cz

Bankovní spojení KB Žďár nad Sázavou
č.ú.1224-751/0100

IČO 00294900 ÚŘEDNÍ DNY Po, St, Čt

Městský úřad Nové Město na Moravě

odbor stavební a životního prostředí

Vratislavovo náměstí 103,
592 31 Nové Město na Moravě

Č.j.: MUNNMN/45839/2013

Nové Město na Moravě, dne 07.11. 2013

Tel.: 566 598 407

e-mail: tomas.pistek@meu.nmmn.cz

Sdělení k žádosti o vyjádření k záměru akce: „Pěší trasa Smetanova – železniční přejezd v Novém Městě na Moravě“ v obci a k. ú. Nové Město na Moravě

Na základě Vaší žádosti, podané na Městský úřad Nové Město na Moravě, odbor stavební a životního prostředí dne 25.10. 2013 o vyjádření se k záměru akce: „Pěší trasa Smetanova – železniční přejezd v Novém Městě na Moravě“ v obci a k. ú. Nové Město na Moravě, se vyjadřujeme podle ust. § 154 a násl. zákona č. 500/2004 Sb., o správním řízení, v platném znění, z těchto hledisek:

1. Vodní hospodářství
2. Odpadové hospodářství
3. Ochrana ovzduší
4. Ochrana přírody a krajiny
5. Ochrana ZPF (zemědělského půdního fondu)
6. Ochrana PUPFL (pozemků určených k plnění funkcí lesa)

1. Vodní hospodářství

K dotčení stávajícího vodovodu a kanalizace pro veřejnou potřebu se vyjádří provozovatel těchto sítí, tj VAS a.s., divize Žďár nad Sázavou.

2. Odpadové hospodářství

Pro fyzickou osobu podnikající či právnickou osobu platí, že se stane původcem odpadu, který vznikne při výše uvedené akci. S odpady původce musí nakládat následujícím způsobem:

1. S odpady, které vzniknou při realizaci akce, bude nakládáno v souladu s povinnostmi původců odpadů dle § 16 zákona, odpady budou předávány oprávněné osobě (např. recyklační linka, skládka atd.) v souladu s § 12 odst. 3 zákona.

2. Výkopová zemina a jiné přírodní materiály, vytěžené během stavební činnosti nejsou odpadem, pokud vlastník prokáže, že budou použity v přirozeném stavu v místě stavby a jejich použití neohrozí nebo nepoškodí životní prostředí. V ostatních případech jsou tyto zeminy a přírodní materiály odpadem a je nutné s nimi v tomto smyslu nakládat (předat oprávněné osobě např. na skládku, sběrný dvůr atd.).

3. Při výše uvedené akci mohou vznikat stavební a demoliční odpady nebo stavební výrobky.

- Stavební výrobky (např. očištěné cihly, betonové pilíře apod.) mohou být využity k původním účelům v místě této stavby nebo na jiné stavbě, která musí být uvedena v projektové dokumentaci.

- Stavební a demoliční odpady (např. omítka, beton) musí být likvidovány zákonným způsobem, a to:

a) předáním oprávněné osobě

b) uložením na povrchu terénu po úpravě oprávněnou osobou (např. recyklační linka), kdy budou zároveň vyhovovat limitům koncentrací škodlivin a ekotoxikologickým testům uvedeným v příloze č. 10 vyhlášky č. 294/2005 Sb., o podmínkách ukládání odpadů na skládky a jejich využívání na povrchu terénu. Požadujeme předložit správnímu orgánu kopie dokladů o zákonném využití nebo odstranění vzniklých odpadů – v termínu do 1 měsíce po realizaci výše uvedené akce.

3. Ochrana ovzduší

Bez připomínek.

4. Ochrana přírody a krajiny


Při realizaci stavby nedojde k poškození dřevin rostoucích mimo les, které rostou v okolí.

5. Ochrany zemědělského půdního fondu

Bez připomínek.

6. Ochrana PUPFL

Bez připomínek.



Ing. Lenka Jamborová
vedoucí odboru

MĚSTSKÝ ÚŘAD
NOVÉ MĚSTO na Moravě
28

Rozdělovník

Obdrží doporučeně:

Ing. Vrbová Šárka, IČ 87669455, Hlinky 48, 603 00 Brno

Obdrží jako dotčený orgán státní správy:

Městský úřad Nové Město na Moravě, odbor stavební a životního prostředí – stavební úřad (ZDE)

**Krajská správa a údržba
silnic Vysočiny**
příspěvková organizace



Kosovská 16, 586 01 Jihlava

ODDĚLENÍ TECHNICKO-SPRÁVNÍ, JIHLAVSKÁ 1, 591 01 ŽDĀR NAD SÁZAVOU

Paní
Šárka Vrbová
Projekce dopravních staveb

Hlinky 48
603 00 B r n o

VÁŠ DOPIS ZNAČKY

NAŠE ZNAČKA

KSAUSVPO1/11965/2013

VYŘIZUJE

Havelková

ŽDĀR M/S.

25.11.2013

Věc

V y j á d ě n í k projektové dokumentaci k územnímu řízení na akci „Pěší trasa Smetanova – železniční přejezd v Novém Městě na Moravě“

S předloženou projektovou dokumentací k územnímu řízení na akci „Pěší trasa Smetanova – železniční přejezd v Novém Městě na Moravě“ souhlasíme, nemáme připomínky.

Ing. Miloslav Štěpánek
Vedoucí technicko-správního oddělení
Pracoviště Ždár nad Sázavou

Krajská správa a údržba
silnic Vysočiny, příspěvková organizace
Kosovská 16, 586 01 Jihlava
IČO: 00090450
Oddělení TSP Ždár nad Sázavou, tel: 566 692 811
Jihlava 1, 591 01 Ždár nad Sázavou



Pomáhat a chránit

POLICIE ČESKÉ REPUBLIKY
KRAJSKÉ ŘEDITELSTVÍ POLICIE KRAJE VYSOČINA

Územní odbor Žďár nad Sázavou
Dopravní inspektorát

Č.j.: KRPJ-116766/ČJ-2013-161406

Žďár nad Sázavou dne 15. listopadu 2013

Ing. Šárka Vrbová
Borodínova 4
62300 Brno


„Pěší trasa Smetanova – železniční přejezd v Novém Městě na Moravě“ - DÚR

Stanovisko:

Police ČR, Dopravní inspektorát Žďár nad Sázavou, jako orgán vykonávající státní správu ve věcech provozu na pozemních komunikacích a bezpečnosti a plynulosti provozu na pozemních komunikacích v souladu s ustanovením §124 zákona č. 361/2000 Sb., o provozu na pozemních komunikacích, a v souladu s ustanovením §1 zákona č. 12/1997 Sb., o bezpečnosti a plynulosti provozu na pozemních komunikacích, a jako orgán sloužící veřejnosti, jehož úkolem je mj. chránit bezpečnost osob a majetku a veřejný pořádek v souladu s ustanovením §2 zákona č. 273/2008 Sb., o Policii České republiky, k Vaší žádosti sděluje, že souhlasí s Vámi předloženou projektovou dokumentací pro územní řízení.

Zpracoval: por. Bc. Milan PROKOP
komisař




npor. Bc. Zdeněk Kubík
vedoucí oddělení

nám. Republiky 69
591 20 Žďár nad Sázavou

Tel.: +420 974 282 259
Fax: +420 974 282 928
Email: zrdi@mvcz.cz



HZS Kraje Vysočina
územní odbor Žďár nad Sázavou
Jamská 4, 591 01 Žďár nad Sázavou

Č.j.:HSJI- 4885-2/ZR-2013
Vaše značka :

Vyřizuje : nrap. Marta Rybová
Telefon : 950291108
e-mail : m.rybova@hasici-vysocina.cz

Žďár nad Sázavou 1.11.2013
Počet listů : 1

Městský úřad Nové Město na Moravě
Odbor stavební a životního prostředí,
Vratislavovo náměstí č.p. 103
592 31 Nové Město na Moravě

Závazné stanovisko dotčeného orgánu státní správy na úseku požární ochrany

Název stavby : Pěší trasa Smetanova - železniční přejezd v Novém Městě na Moravě
Místo stavby : Nové Město na Moravě, ul. Smetanova, Mírová, Kříčková
Stavebník – investor stavby : Město Nové Město na Moravě, Vratislavovo náměstí 103, 592 31 Nové Město na Moravě
Druh dokumentace : Projektová dokumentace stavby pro územní řízení

HZS Kraje Vysočina, územní odbor Žďár nad Sázavou v souladu s ustanovením § 31 odst. 1 písm. b) zákona č. 133/1985 Sb., o požární ochraně, ve znění pozdějších předpisů, posoudil předloženou dokumentaci výše uvedené stavby, **předloženou dne: 31.10.2013.**

K výše uvedené projektové dokumentaci vydává:

SOUHLASNÉ STANOVISKO.

Jedná se o vybudování chodníků pro pěší a přechodů pro chodce v severní části Smetanovy ulice v oblasti její křižovatky s ul. Mírovou a Kříčkovou a dále pokračuje kolem Kříčkovy ulice až k přejezdu železniční trati. Bude rekonstruován stávající přechod přes Mírovou ulici a dojde k doplnění intenzivního osvětlení.

Zpracoval: nrap. Marta Rybová

HZS Kraje Vysočina
územní odbor Žďár nad Sázavou
Jamská 4
591 01 Žďár nad Sázavou
5

HZS Kraje Vysočina
Ředitel územního odboru Žďár nad Sázavou
plk. Ing. Vladimír Sobotka



VODÁRENSKÁ
AKCIOVÁ SPOLEČNOST, a. s.
divize Žďár nad Sázavou

Šárka Vrbová
projekce dopravních staveb
Hlinky 48
603 00 BRNO

Váš dopis č. j.:
Číslo jednací: ZR/5857/2013-Še
Vyřizuje: Šemrinc Jiří
Tel.: 566 651 146
Datum: 6. 12. 2013

Vyjádření VODÁRENSKÉ AKCIOVÉ SPOLEČNOSTI, a. s. (dále jen VAS) k projektové dokumentaci k územnímu řízení na akci: „Pěší trasa Smetanova - železniční přejezd v Novém Městě na Moravě“, k. ú. Nové Město na Moravě

Investor: Město Nové Město na Moravě, Vratislavovo nám. 103, 592 31 Nové Město na Moravě

Předložená projektová dokumentace zpracovaná projektantkou, Ing. Vrbovou, zakázkové číslo -- (datum 10/2013) řeší tyto stavební objekty:

- SO 101 Chodník železniční přejezd – Mírová
- SO 102 Chodník železniční přejezd – Mírová, oprava
- SO 103 Přečhod pro chodce ul. Smetanova
- SO 104 Propojovací chodník Smetanova – Křičkova
- SO 105 Propojovací chodník BD č. o. 1011 – Křičkova
- SO 401 Osvětlení přechodu pro chodce ul. Smetanova
- SO 402 Osvětlení přechodu pro chodce ul. Mírová
- SO 403 Přeložka sloupu VO ul. Smetanova

v k. ú. Nové Město na Moravě (dále jen stavba).

Na základě informace z předložené projektové dokumentace nedochází v rámci stavby k navýšení hydraulického zatížení stávající kanalizace ve správě VAS.

1. Vyjádření k technickému řešení projektu

Dle předloženého technického řešení je stavba (navržené stožáry VO – stavební objekty SO 402 a 403) umístěna mimo jiné i v ochranném pásmu stávajícího vodovodu a kanalizace ve správě VAS.

Adresa divize
Studentská 1133
591 21 Žďár nad Sázavou

tel.: +420 566 651 111
fax: +420 566 651 195
e-mail: divize@vaszr.cz

Bankovní spojení: 1806751/0100
Zapsána: B 1181 Krajský soud v Brně
www.vodarenska.cz

IČ: 49455842
DIČ: CZ49455842

Sídlo společnosti
Soběšická 820/156
638 01 Brno

Dle zákona č. 274/2001 Sb. § 23, odst. (3) je ochranné pásmo vodovodu (DN 100 LT) ve správě VAS 1,5 m od vnějšího líce potrubí vodovodu na obě strany.

Dle zákona č. 274/2001 Sb. § 23, odst. (3) je ochranné pásmo kanalizace (DN 300 BE) ve správě VAS 1,5 m od vnějšího líce potrubí kanalizace na obě strany.

K udělení souhlasu k pracím v ochranném pásmu vodovodu a kanalizace ve smyslu zákona č. 274/2001 Sb. (zákon o vodovodech a kanalizacích) § 23, odst. (5) je příslušný vlastník vodovodu a kanalizace – SVK Žďársko.

S navrženým řešením v rozsahu dle předložené projektové dokumentace k žádosti o vydání rozhodnutí o umístění stavby VAS

souhlasí za předpokladu dodržení níže uvedených podmínek VAS a za předpokladu, že do doby vydání stavebního povolení na předmětnou stavbu požádá výše uvedený investor SVK Žďársko o udělení výjimky z ochranného pásma vodovodu a kanalizace.

2. Vyjádření pro stavební úřad k vydání rozhodnutí o umístění stavby

S vydáním rozhodnutí o umístění stavby na stavbu „Pěší trasa Smetanova - železniční přejezd v Novém Městě na Moravě“ VAS

souhlasí.

3. Ke stavebnímu řízení VAS požaduje:

- v projektové dokumentaci stavby respektovat ochranné pásmo zařízení ve správě VAS v souladu:
 - se zákonem č. 274/2001 Sb. § 23, odst. (3) /vodovody a kanalizace/
 - s ČSN 75 5411, článek 4.4 /vodovodní přípojky/
 - s ČSN 75 6101, článek 6.1.13. /kanalizační přípojky/

V místě navrženého umístění sloupů veřejného osvětlení do ochranného pásma vodovodu a kanalizace ve správě VAS požaduje VAS dodržet minimální vzdálenost základových konstrukcí sloupů od vnějšího líce potrubí vodovodu a kanalizace ve správě VAS minimálně v rozsahu dle předložených výkresů č. 2. /situace/ a 3. /bez uložení sloupu VO/, základové konstrukce sloupů uložit minimálně do stejné hloubky uložení potrubí vodovodu a kanalizace.


- v projektové dokumentaci stavby v případě křížení navržených inženýrských sítí se zařízením ve správě VAS respektovat úhel křížení v rozmezí 90-60° a minimální svislou vzdálenost v souladu s ČSN 73 6005

- předložit podélné profily a příčné řezy terénních úprav se zakreslením původního a upraveného terénu nad vodovodem a kanalizací ve správě VAS. VAS dále upozorňuje, že nad vodovodem a kanalizací ve správě VAS nesmí být snižován a navyšován terén v rozporu s ČSN 75 5401, s ČSN 75 5411 a s ČSN 75 6101. Ovládací prvky vodovodu a kanalizace ve správě VAS (hydranty, šoupata, uzávěry vodovodních přípojek a poklopy kanalizačních šachet) musí být osazeny do nové nivelety upraveného terénu.

Toto vyjádření vydává VAS v zastoupení SVK Žďársko podle čl. 5.5.(b) (1) Smlouvy o provozu vodovodů a kanalizací, o nájmu vodovodů a kanalizací, o správě majetku vodovodů a kanalizací a o rozvoji vodovodů a kanalizací pro veřejnou potřebu uzavřené mezi výše uvedenými stranami dne 1. 4. 2010 na základě plné moci pro VAS ze dne 1. 4. 2010.

Platnost vyjádření je 1 rok ode dne vydání.

VODÁRENSKÁ AKCIOVÁ SPOLEČNOST, s. s.
Soběšická 820/156, 638 01 Brno
divize Žďár nad Sázavou
Studentská 1133, 681 34 Žďár n. Sázavou



Ing. Karel Fuchs
ředitel divize

Na vědomí
VAS, provoz VaK Nové Město na Moravě
VAS, útvar speciálních činností – Ing. Šemrinec



The energy to lead

Šárka Vrbová
Borodínova 309/4
62300 Brno

naše značka
5000858539

vyřizuje
Petr Klímeš

datum
30.10.2013

Věc:

Pěší trasa Smetanova - železniční přejezd v Novém Městě na Moravě

K.ú. - p.č.: Nové Město na Moravě

Stavebník: Město Nové Město na Moravě, Vratislavovo náměstí 103, 59231 Nové Město na Moravě

Účel stanoviska: Povolení stavby - územní režim

JMP Net, s.r.o., jako provozovatel distribuční soustavy (PDS) a technické infrastruktury, zastoupený JMP DS, s.r.o., vydává toto stanovisko:

V zájmovém území vyznačeném v příloze tohoto stanoviska, nejsou umístěna žádná stávající plynárenská zařízení ve vlastnictví nebo správě JMP Net, s.r.o..

V rozsahu území vyznačeného v příloze souhlasíme s povolením stavby dle zákona 183/2006 Sb. ve znění pozdějších předpisů např. s vydáním územního rozhodnutí, zjednodušeným územním řízením, vydáním územního souhlasu, uzavřením veřejnoprávní smlouvy, ohlášením, stavebním povolením, veřejnoprávní smlouvou o provedení stavby nebo oznámením stavebního záměru s certifikátem autorizovaného inspektora. V případě uzavření veřejnoprávní smlouvy nebude JMP Net, s.r.o. ani JMP DS, s.r.o., jako zmocněnec JMP Net, s.r.o., účastníkem územního ani stavebního řízení a nebudou uvedeni ve třetích osobách veřejnoprávní smlouvy.

Platí pouze pro území vyznačené v příloze tohoto stanoviska a to 24 měsíců ode dne jeho vydání.

Stanovisko bylo vygenerováno na základě vaší žádosti automaticky.

Za správnost a úplnost dokumentace předložené s žádostí včetně jejího souladu s platnými předpisy plně zodpovídá její zpracovatel. Stanovisko nenahrazuje případná další stanoviska k jiným částem stavby.

V případě další korespondence nebo jednání (např. změna stavby) uvádějte naši značku - 5000858539 a datum tohoto stanoviska. Kontakty jsou k dispozici na www.rwe-ds.cz nebo Zákaznická linka 840 11 33 55.

Petr Klímeš
vedoucí regionální OSS-Jihlava
oddělení reg. oper. správy sítě Jihlava
JMP DS, s.r.o.
+420532228245
petr.klimes@rwe.cz

JMP DS, s.r.o.

Plynárenská 499/1
602 00 Brno-střed
T +420532221111
F +420545578571
E info_ds@rwe.cz
I www.rwe.cz
IČ: 24850756
DIČ: CZ24850756

Přílohy: Orientační zákres plynárenského zařízení

Zapsán do obchodního rejstříku:
Grafský soud v Brně
oddělení C, vložka 80638
11.10.2013

Bankovní spojení:
ČSOB a.s.
Číslo účtu: 117502813
Kód banky: 0300

Účel: Orientační záznam plynárenského zařízení. Tato příloha je nedílnou součástí stanoviska č. 5000858539 ze dne 30.10.2013.

Provozovatel D5: JMP Net, s.r.o.; Stavebník: Město Nové Město na Moravě, Vratislavovo náměstí 103, 59231 Nové Město na Moravě, K.ú.: Nové Město na Moravě.



Legenda:

	linie plynovodu
	NTL
	STL
	VTL
	VVTL
	nefunkční
	výstavba
	regulační stanice
	ochranné zařízení
	kabel
	elektropřipojka
	kabel protikorozní ochrany
	anodové uzemnění
	stanice katodové ochrany

**VYJÁDRĚNÍ O EXISTENCI SÍTĚ ELEKTRONICKÝCH KOMUNIKACÍ
A VŠEOBECNÉ PODMÍNKY OCHRANY SÍTĚ ELEKTRONICKÝCH KOMUNIKACÍ
SPOLEČNOSTI TELEFÓNICA CZECH REPUBLIC, A.S.**

vydané podle § 101 zákona č. 127/2005 Sb., o elektronických komunikacích a o změně některých souvisejících zákonů (zákon o elektronických komunikacích), ve znění pozdějších předpisů a § 161 zákona č. 183/2006 Sb., o územním plánování a stavebním řádu (stavební zákon) či dle dalších příslušných právních předpisů

Číslo jednací: 689082/13

Číslo žádosti: 0113 026 766

Důvod vydání Vyjádření: Územní řízení k rozhodnutí - o umístění stavby, - o změně využití území, - o změně stavby

Platnost tohoto Vyjádření končí dne: 30. 10. 2015.

Žadatel	Šárka Vrbová, kontaktní osoba: Šárka Vrbová, Hlinky 48, Brno, 60300	
Stavebník	Město Nové Město na Moravě, Hlinky 48, Brno, 60300	
Název akce	Pěší trasa Smetanova - železniční přejezd v NMNM	
Zájmové území	Okres	Žďár nad Sázavou
	Obec	Nové Město na Moravě
	Kat. území / č. parcely	Nové Město na Moravě

Žadatel shora označenou žádostí určil a vyznačil zájmové území, jakož i stanovil důvod pro vydání Vyjádření o existenci sítě elektronických komunikací a Všeobecných podmínek ochrany sítě elektronických komunikací společnosti Telefonica Czech Republic, a.s. (dále jen *Vyjádření*).

Na základě určení a vyznačení zájmového území žadatelem a na základě stanovení důvodu pro vydání *Vyjádření* vydává společnost Telefonica Czech Republic, a.s. (dále jen *Telefonica*) následující *Vyjádření*:

dojde ke střetu

se sítí elektronických komunikací (dále jen *SEK*) společnosti *Telefonica*, jejíž existence a poloha je zakreslena v příloženém výřezu/výřezech z účelové mapy *SEK* společnosti *Telefonica*. Ochranné pásmo *SEK* je v souladu s ustanovením § 102 zákona č. 127/2005 Sb., o elektronických komunikacích a o změně některých souvisejících zákonů stanoveno rozsahem 1,5 m po stranách krajního vedení *SEK* a není v příloženém výřezu/výřezech z účelové mapy *SEK* společnosti *Telefonica* vyznačeno (dále jen *Ochranné pásmo*).

(1) *Vyjádření* je platné pouze pro zájmové území určené a vyznačené žadatelem, jakož i pro důvod vydání *Vyjádření* stanovený žadatelem v žádosti.

Vyjádření pozbývá platnosti uplynutím doby platnosti v tomto *Vyjádření* uvedené, změnou rozsahu zájmového území či změnou důvodu vydání *Vyjádření* uvedeného v žádosti nebo nesplněním povinností stavebníka dle bodu 2 tohoto *Vyjádření*, to vše v závislosti na tom, která ze skutečností rozhodná pro pozbytí platnosti tohoto *Vyjádření* nastane nejdříve.

(2) Stavebník, nebo jím pověřená třetí osoba, je povinen bez zbytečného odkladu poté, kdy zjistí, že jeho záměr, pro který podal shora označenou žádost, je v kolizi se *SEK* a nebo zasahuje do *Ochranného pásma SEK*, nejpozději však před počátkem zpracování projektové dokumentace stavby, která koliduje se *SEK* a nebo zasahuje do *Ochranného pásma SEK*, vyzvat společnost *Telefonica* ke stanovení konkrétních podmínek ochrany *SEK*, případně k přeložení *SEK*, a to v pracovní dny od 8:00 do 15:00, prostřednictvím zaměstnance společnosti *Telefonica* pověřeného ochranou sítě - Eva Pyroutková, tel.: +420 602 428 844, e-mail: eva.pyroutkova@telefonica.com (dále jen *POS*).

(3) Přeložení *SEK* zajistí její vlastník, společnost *Telefonica*. Stavebník, který vyvolal překládku *SEK* je dle ustanovení § 104 odst. 16 zákona č. 127/2005 Sb., o elektronických komunikacích a o změně některých souvisejících zákonů povinen uhradit společnosti *Telefonica* veškeré náklady na nezbytné úpravy dotčeného úseku *SEK*, a to na úrovni stávajícího technického řešení.

Číslo jednací: 689082/13

Číslo žádosti: 0113 026 766

(4) Pro účely přeložení SEK dle bodu (3) tohoto Vyjádření je stavebník povinen uzavřít se společností *Telefónica* Smlouvu o realizaci překládky SEK.

(5) Bez ohledu na všechny shora v tomto Vyjádření uvedené skutečnosti je stavebník, nebo jím pověřená třetí osoba povinená řídit se Všeobecnými podmínkami ochrany SEK společnosti *Telefónica*, které jsou nedílnou součástí tohoto Vyjádření.

(6) Společnost *Telefónica* prohlašuje, že žadateli byly pro jím určené a vyznačené zájmové území poskytnuty veškeré dostupné informace o SEK.

(7) Žadateli převzetím tohoto Vyjádření vzniká povinnost poskytnuté informace a data užít pouze k účelu, pro který mu byla tato poskytnuta. Žadatel není oprávněn poskytnuté informace a data rozmnožovat, rozšiřovat, pronajímat, půjčovat či jinak užívat bez souhlasu společnosti *Telefónica*. V případě porušení těchto povinností vznikne žadateli odpovědnost vyplývající z platných právních předpisů, zejména předpisů práva autorského.

V případě dotazů k Vyjádření lze kontaktovat společnost *Telefónica* na asistenční lince 14 111.

Přílohami Vyjádření jsou:

- Všeobecné podmínky ochrany SEK společnosti *Telefónica*
- Situační výkres (obsahuje zájmové území určené a vyznačené žadatelem a výřezy účelové mapy SEK)
- Informace k vytyčení SEK

Vyjádření vydala společnost *Telefónica* dne: 30. 10. 2013.

Telefónica Czech Republic, a.s.
Za Brumlovskou 266/2
140 22 Praha 4
DIČ CZ 60193336
104

Všeobecné podmínky ochrany SEK společnosti Telefónica**I. Obecná ustanovení**

1. Stavebník, nebo jím pověřená třetí osoba, je povinen při provádění jakýchkoliv činností, zejména stavebních nebo jiných prací, při odstraňování havárií a projektování staveb, řídit se platnými právními předpisy, technickými a odbornými normami (včetně doporučených), správnou praxí v oboru stavebnictví a technologickými postupy a učinit veškerá opatření nezbytná k tomu, aby nedošlo k poškození nebo ohrožení sítě elektronických komunikací ve vlastnictví společnosti Telefónica a je výslovně srozuměn s tím, že SEK jsou součástí veřejné komunikační sítě, jsou zajišťovány ve veřejném zájmu a jsou chráněny právními předpisy.

2. Při jakékoliv činnosti v blízkosti vedení SEK je stavebník, nebo jím pověřená třetí osoba, povinen respektovat ochranné pásmo SEK tak, aby nedošlo k poškození nebo zamezení přístupu k SEK. Při křížení nebo souběhu činností se SEK je povinen řídit se platnými právními předpisy, technickými a odbornými normami (včetně doporučených), správnou praxí v oboru stavebnictví a technologickými postupy. Při jakékoliv činnosti ve vzdálenosti menší než 1,5 m od krajního vedení vyznačené trasy podzemního vedení SEK (dále jen PVSEK) nesmí používat mechanizačních prostředků a nevhodného nářadí.

3. Pro případ porušení kterékoliv z povinností stavebníka, nebo jím pověřené třetí osoby, založené Všeobecnými podmínkami ochrany SEK společnosti Telefónica je stavebník, nebo jím pověřená třetí osoba, odpovědný za veškeré náklady a škody, které společnosti Telefónica vzniknou porušením jeho povinností.

4. V případě, že budou zemní práce zahájeny po uplynutí doby platnosti tohoto Vyjádření, nelze toto Vyjádření použít jako podklad pro vytyčení a je třeba požádat o vydání nového Vyjádření.

5. Bude-li žadatel na společnosti Telefónica požadovat, aby se jako účastník správního řízení, pro jehož účely bylo toto Vyjádření vydáno, vzdala práva na odvolání proti rozhodnutí vydanému ve správním řízení, pro jehož účely bylo toto Vyjádření vydáno, je povinen kontaktovat POS.

II. Součinnost stavebníka při činnostech v blízkosti SEK

1. Započetí činnosti je stavebník, nebo jím pověřená třetí osoba, povinen oznámit POS. Oznámení bude obsahovat číslo Vyjádření, k němuž se vztahují tyto podmínky.

2. Před započatím zemních prací či jakékoliv jiné činnosti je stavebník, nebo jím pověřená třetí osoba, povinen zajistit vyznačené tras PVSEK na terénu dle polohopisné dokumentace. S vyznačenou trasou PVSEK prokazatelně seznámí všechny osoby, které budou a nebo by mohly činnosti provádět.

3. Stavebník, nebo jím pověřená třetí osoba, je povinen upozornit jakoukoliv třetí osobu, jež bude provádět zemní práce, aby zjistila nebo ověřila stranovou a hloubkovou polohu PVSEK příčnými sondami, a je srozuměn s tím, že možná odchylka uložení středu trasy PVSEK, stranová i hloubková, činí +/- 30 cm mezi skutečným uložení PVSEK a polohovými údaji ve výkresové dokumentaci.

4. Při provádění zemních prací v blízkosti PVSEK je stavebník, nebo jím pověřená třetí osoba, povinen postupovat tak, aby nedošlo ke změně hloubky uložení nebo prostorového uspořádání PVSEK. Odkryté PVSEK je stavebník, nebo jím pověřená třetí osoba, povinen zabezpečit proti prověšení, poškození a odcizení.

5. Při zjištění jakéhokoliv rozporu mezi údaji v projektové dokumentaci a skutečností je stavebník, nebo jím pověřená třetí osoba, povinen bez zbytečného odkladu přerušit práce a zjištění rozporu oznámit POS. V přerušovaných pracích lze pokračovat teprve poté, co od POS prokazatelně obdržel souhlas k pokračování v pracích.

6. V místech, kde PVSEK vystupuje ze země do budovy, rozváděče, na sloup apod. je stavebník, nebo jím pověřená třetí osoba, povinen vykonávat zemní práce se zvýšenou mírou opatrnosti s ohledem na ubývající krytí nad PVSEK. Výkopové práce v blízkosti sloupů nadzemního vedení SEK (dále jen NVSEK) je povinen provádět v takové vzdálenosti, aby nedošlo k narušení jejich stability, to vše za dodržení platných právních předpisů, technických a odborných norem, správné praxe v oboru stavebnictví a technologických postupů.

7. Při provádění zemních prací, u kterých nastane odkrytí *PVSEK*, je povinen stavebník, nebo jím pověřená třetí osoba před zakrytím *PVSEK* vyzvat *POS* ke kontrole. Zához je oprávněn provést až poté, kdy prokazatelně obdržel souhlas *POS*.

8. Stavebník, nebo jím pověřená třetí osoba, není oprávněn manipulovat s kryty kabelových komor a vstupovat do kabelových komor bez souhlasu společnosti *Telefonica*.

9. Stavebník, nebo jím pověřená třetí osoba, není oprávněn trasu *PVSEK* mimo vozovku přejíždět vozidly nebo stavební mechanizací, a to až do doby, než *PVSEK* řádně zabezpečí proti mechanickému poškození. Stavebník, nebo jím pověřená třetí osoba, je povinen projednat s *POS* způsob mechanické ochrany trasy *PVSEK*. Při přepravě vysokého nákladu nebo mechanizace pod trasou *PVSEK* je stavebník, nebo jím pověřená třetí osoba, povinen respektovat výšku *PVSEK* nad zemí.

10. Stavebník, nebo jím pověřená třetí osoba, není oprávněn na trase *PVSEK* (včetně ochranného pásma) jakkoliv měnit niveletu terénu, vysazovat trvalé porosty ani měnit rozsah a konstrukci zpevněných ploch (např. komunikací, parkovišť, vjezdů aj.).

11. Stavebník, nebo jím pověřená třetí osoba, je povinen manipulační a skladové plochy zřizovat v takové vzdálenosti od *PVSEK*, aby činnosti na/v manipulačních a skladových plochách nemohly být vykonávány ve vzdálenost menší než 1m od *PVSEK*.

12. Stavebník, nebo jím pověřená třetí osoba, je povinen obrátit se na *POS* v průběhu stavby, a to ve všech případech, kdy by i nad rámec těchto Všeobecných podmínek ochrany *SEK* společnosti *Telefonica* mohlo dojít ke střetu stavby se *SEK*.

13. Stavebník, nebo jím pověřená třetí osoba, není oprávněn užívat, přemísťovat a odstraňovat technologické, ochranné a pomocné prvky *SEK*.

14. Stavebník, nebo jím pověřená třetí osoba, není oprávněn bez předchozího projednání s *POS* jakkoliv manipulovat s případně odkrytými prvky *SEK*, zejména s ochrannou skříní optických spojek, optickými spojkami, technologickými rezervami či jakýmkoliv jiným zařízením *SEK*. Stavebník, nebo jím pověřená třetí osoba, je výslovně srozuměn s tím, že technologická rezerva představuje několik desítek metrů kabelu stočeného do kruhu a ochranou optické spojky je skříní o hraně cca 1m.

15. Stavebník, nebo jím pověřená třetí osoba, je povinen každé poškození či krádež *SEK* neprodleně od okamžiku zjištění takové skutečnosti, oznámit *POS* nebo poruchové službě společnosti *Telefonica*, telefonní číslo 800 184 084, pro oblast Praha lze užít telefonní číslo 241 400 500.

III. Práce v objektech a odstraňování objektů

1. Stavebník, nebo jím pověřená třetí osoba, je povinen před zahájením jakýchkoliv prací v budovách a jiných objektech, kterými by mohl ohrozit stávající *SEK*, prokazatelně kontaktovat *POS* a zajistit u společnosti *Telefonica* bezpečné odpojení *SEK*.

2. Při provádění činností v budovách a jiných objektech je stavebník, nebo jím pověřená třetí osoba, povinen v souladu s právními předpisy, technickými a odbornými normami (včetně doporučených), správnou praxí v oboru stavebnictví a technologickými postupy provést mimo jiné průzkum vnějších i vnitřních vedení *SEK* na omítce i pod ní.

IV. Součinnost stavebníka při přípravě stavby

1. Pokud by činností stavebníka, nebo jím pověřené třetí osoby, k níž je třeba povolení správního orgánu dle zvláštního právního předpisu, mohlo dojít k ohrožení či omezení *SEK*, je stavebník, nebo jím pověřená třetí osoba, povinen kontaktovat *POS* a předložit zakreslení *SEK* do příslušné dokumentace stavby (projektové, realizační, koordinační atp.).

2. V případě, že pro činnosti stavebníka, nebo jím pověřené třetí osoby, není třeba povolení správního orgánu dle zvláštního právního předpisu, je stavebník, nebo jím pověřená třetí osoba, povinen předložit zakreslení trasy *SEK* i s příslušnými kótami do zjednodušené dokumentace (katastrální mapa, pláněk), ze které bude zcela patrná míra dotčení *SEK*.

3. Při projektování stavby, rekonstrukce či přeložky vedení a zařízení silových elektrických sítí, elektrických trakcí vlaků a tramvají, nejpozději však před zahájením správného řízení ve věci povolení stavby, rekonstrukce či přeložky vedení a zařízení silových elektrických sítí, elektrických trakcí vlaků a tramvají, je stavebník, nebo jím pověřená třetí osoba, povinen provést výpočet rušivých vlivů, zpracovat ochranná opatření a předat je POS. Stavebník, nebo jím pověřená třetí osoba, není oprávněn do doby, než obdrží od POS vyjádření k návrhu opatření, zahájit činnost, která by mohla způsobit ohrožení či poškození SEK. Způsobem uvedeným v předchozí větě je stavebník, nebo jím pověřená třetí osoba, povinen postupovat také při projektování stavby, rekonstrukce či přeložky produktovodů s katodovou ochranou.

4. Při projektování stavby, při rekonstrukci, která se nachází v ochranném pásmu radiových tras společnosti Telefónica a překračuje výšku 15 m nad zemským povrchem, a to včetně dočasných objektů zařízení staveniště (jeřáby, konstrukce, atd.), nejpozději však před zahájením správného řízení ve věci povolení takové stavby, je stavebník nebo jím pověřená třetí osoba, povinen kontaktovat POS za účelem projednání podmínek ochrany těchto radiových tras. Ochranné pásmo radiových tras v šíři 50m je zakresleno do situačního výkresu. Je tvořeno dvěma podélnými pruhy o šíři 25 m po obou stranách radiového paprsku v celé jeho délce, resp. 25 m kruhem kolem výslacného radiového zařízení.

5. Pokud se v zájmovém území stavby nachází podzemní silnoproudé vedení (NN) společnosti Telefónica je stavebník, nebo jím pověřená třetí osoba, před zahájením správného řízení ve věci povolení správného orgánu k činnosti stavebníka, nebo jím pověřené třetí osoby, nejpozději však před zahájením stavby, povinen kontaktovat POS.

6. Pokud by navrhované stavby (produktovody, energovody aj.) svými ochrannými pásmy zasahovaly do prostoru stávajících tras a zařízení SEK, či do jejich ochranných pásem, je stavebník, nebo jím pověřená třetí osoba, povinen realizovat taková opatření, aby mohla být prováděna údržba a opravy SEK, a to i za použití mechanizace, otevřeného plamene a podobných technologií.

V. Křížení a souběh se SEK

1. Stavebník, nebo jím pověřená třetí osoba, je povinen v místech křížení PVSEK se sítěmi technické infrastruktury, pozemními komunikacemi, parkovacími plochami, vjezdy atp. ukládat PVSEK v zákonnými předpisy stanovené hloubce a chránit PVSEK chráničkami s přesahem minimálně 0,5 m na každou stranu od hrany křížení. Chráničku je povinen utěsnit a zamezit vnikání nečistot.

2. Stavebník nebo jím pověřená třetí osoba, je výslovně srozuměn s tím, že v případě, kdy hodlá umístit stavbu sjezdu či vjezdu, je povinen stavbu sjezdu či vjezdu umístit tak, aby metalické kabely SEK nebyly umístěny v hloubce menší než 0,6 m a optické nebyly umístěny v hloubce menší než 1 m. V případě, že stavebník, nebo jím pověřená osoba, není schopen zajistit povinnosti dle předchozí věty, je povinen kontaktovat POS.

3. Stavebník, nebo jím pověřená třetí osoba, je povinen základy (stavby, opěrné zdi, podezdívky apod.) umístit tak, aby dodržel minimální vodorovný odstup 1,5 m od krajního vedení, případně kontaktovat POS.

4. Stavebník, nebo jím pověřená třetí osoba, není oprávněn trasy PVSEK znepřístupnit (např. zabetonováním).

5. Stavebník, nebo jím pověřená třetí osoba, je při křížení a souběhu stavby nebo sítí technické infrastruktury s kabelovodem povinen zejména:

- pokud plánované stavby nebo trasy sítí technické infrastruktury budou umístěny v blízkosti kabelovodu ve vzdálenosti menší než 2 m nebo při křížení kabelovodu ve vzdálenosti menší než 0,5 m nad nebo kdekoli pod kabelovodem, předložit POS a následně projednat zakreslení v příčných řezech,
- do příčného řezu zakreslit také profil kabelové komory v případě, kdy jsou sítě technické infrastruktury či stavby umístěny v blízkosti kabelové komory ve vzdálenosti menší než 2 m,
- neumísťovat nad trasou kabelovodu v podélném směru sítí technické infrastruktury,
- předložit POS vypracovaný odborný statický posudek včetně návrhu ochrany tělesa kabelovodu pod stavbou, ve vjezdu nebo pod zpevněnou plochou,
- nezakrývat vstupy do kabelových komor, a to ani dočasně,
- projednat s POS, nejpozději ve fázi projektové přípravy, jakékoliv výkopové práce, které by mohly být vedeny v úrovni či pod úrovní kabelovodu nebo kabelové komory a veškeré případy, kdy jsou trajektorie podvrtnů a protlaků ve vzdálenosti menší než 1,5 m od kabelovodu.

Informace k vytyčení SEK

V případě požadavků na vytyčení PVSEK společností Telefonica se, prosím, obraťte na společnosti uvedené níže.

Telefonica Czech Republic, a.s. - středisko Morava Jih

se sídlem: Za Brumlovkou 266/2 140 22 Praha 4 - Michle
IČ: 60193336 DIČ: CZ60193336

kontakt: tel: 541131267 obslužná doba po-pa 7 - 15 hod

InfoTel - výhradní dodavatel společností Telefonica Czech Republic, a.s.

se sídlem: Brno, Novolíšeňská 18, PSČ: 628 00
IČ: 46981071 DIČ: CZ46981071

kontakt: Pavel Drdla, mobil: 725871746, e-mail: pavel_drdla@infotel.cz
Vlček Josef, mobil: 606722446, e-mail: josef_vlcek@infotel.cz

CONTENT, s.r.o.

se sídlem: Kariov 1246, 594 01 Velké Meziříčí, pobočka: Okružní 28/18, 591 01 Žďár nad Sázavou
IČ: 63492164 DIČ: CZ63492164

kontakt: Martin Kalina, tel/fax: 566521721, mobil: 777702117, e-mail: kalina@content-vm.cz,
vytycenisiti@seznam.cz

ELQA s.r.o.

se sídlem: Blanenská 1340, 664 34 Kufim
IČ: 49977121 DIČ:

kontakt: Jiří Janout, tel.: 541225579, fax: 541220207, mobil: 777888102, e-mail: janout@elqa.cz

ELTER, s.r.o.

se sídlem: Straněnská 1149, 539 01 Hlinsko
IČ: 49814419 DIČ: CZ49814419

kontakt: tel.: 469312100, mobil: 731115925, e-mail: elter.hlinsko@xaz.cz
Havel Stanislav, mobil: 736778264, Chadima Zdeněk, mobil: 731115933

GIS-STAVINVEX, a.s.

se sídlem: Pražská 1156, Pelhřimov
IČ: 25163558 DIČ: CZ25163558

kontakt: Michal Kučera, tel/fax: 596541102, mobil: 731613394, e-mail: ostrava@gis-stavinvex.cz
Ing. Anežka Škovroňová, tel/fax: 596541102, mobil: 731204729, e-mail: ostrava@gis-stavinvex.cz

Jiří Novotný, Montáž, údržba a servis tel.sítí - okr. Třebíč, Znojmo

se sídlem: Akad. Práta 524, 675 55 Hrotovice, okr. Třebíč
IČ: 72377259 DIČ:

kontakt: Jiří Novotný, tel.: 568860888, mobil: 777318588, e-mail: novotny.hrotovice@seznam.cz

Josef Joura

se sídlem: Okřešice 53, okres Třebíč, 674 01
IČ: 88282091 DIČ: CZ6312180820

kontakt: Josef Joura, mobil: 602578674, e-mail: josefjoura@seznam.cz

Karel Horský

se sídlem: Poličská 877/36, 568 02 Svitavy - Předměstí
IČ: 01377841 DIČ:

kontakt: Karel Horský, mobil: 602 483 023, e-mail: k.horsky.sy@gmail.com

Příloha k Vyjádření č.j.: 689082/13

Číslo žádosti: 0113 026 766

K+K ELTEC, s.r.o.

se sídlem: Smetanova 997, 517 41 Kostelec nad Orlicí
IČ: 25277308 DIČ: CZ25277308
kontakt: Radovan Krsek, mobil: 603486395, e-mail: krsek@eltec.cz

PELMONT s.r.o

se sídlem: Vlášnická 1111, 393 01 Pelhřimov
IČ: 25172786 DIČ: CZ25172786
kontakt: Karel Pichl, tel.: 565325325, fax: 565333565, mobil: 602227227, e-mail: pelmont@pelmont.cz

STAVAK spol. s r.o.

se sídlem: Žižkova 832, 580 01 Havlíčkův Brod
IČ: 15058786 DIČ: CZ15058786
kontakt: Jan Dostál, tel.: 569429309, mobil: 602482982, e-mail: dostal@stavak.cz

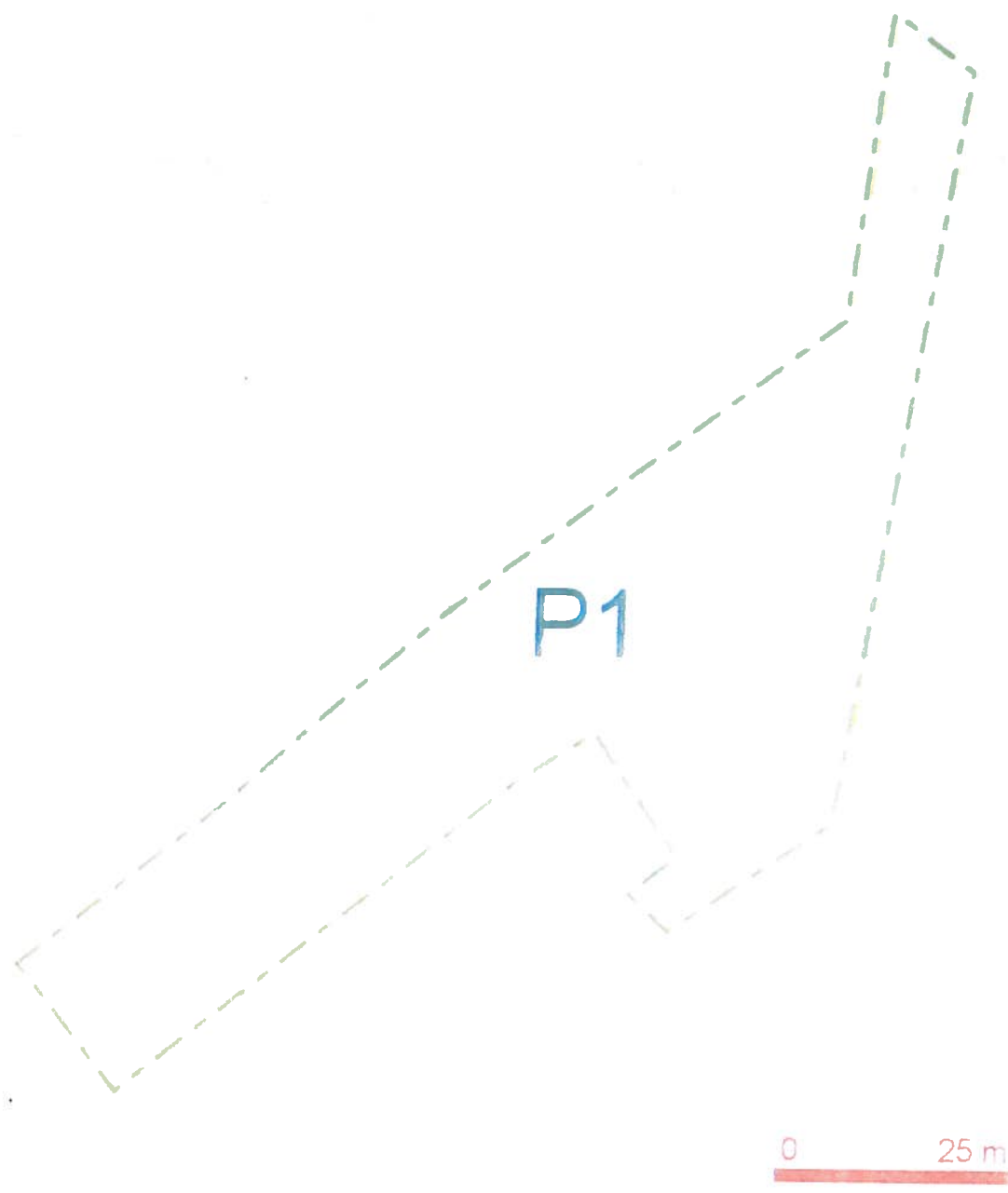
TELEPROG s.r.o.,

se sídlem: Znojemská 4665/78a, 586 01 Jihlava
IČ: 60721197 DIČ: CZ60721197
kontakt: Luboš Štěpnička, tel.: 567322089, fax: 567161319, mobil: 602782898, e-mail: stepnicka@teleprog.cz

Vegacom, a.s.

se sídlem: Rantřov 20, (Areál Agropodnik), 588 41 Vyskytná nad Jihlavou
IČ: 25788680 DIČ: CZ25788680
kontakt: Martin Pečar, mobil: 603855658, e-mail: pecar@vegacom.cz
Zdeněk Plšek, mobil: 605232401, e-mail: plsek@vegacom.cz

SITUAČNÍ VÝKRES - ZÁJMOVÉ ÚZEMÍ

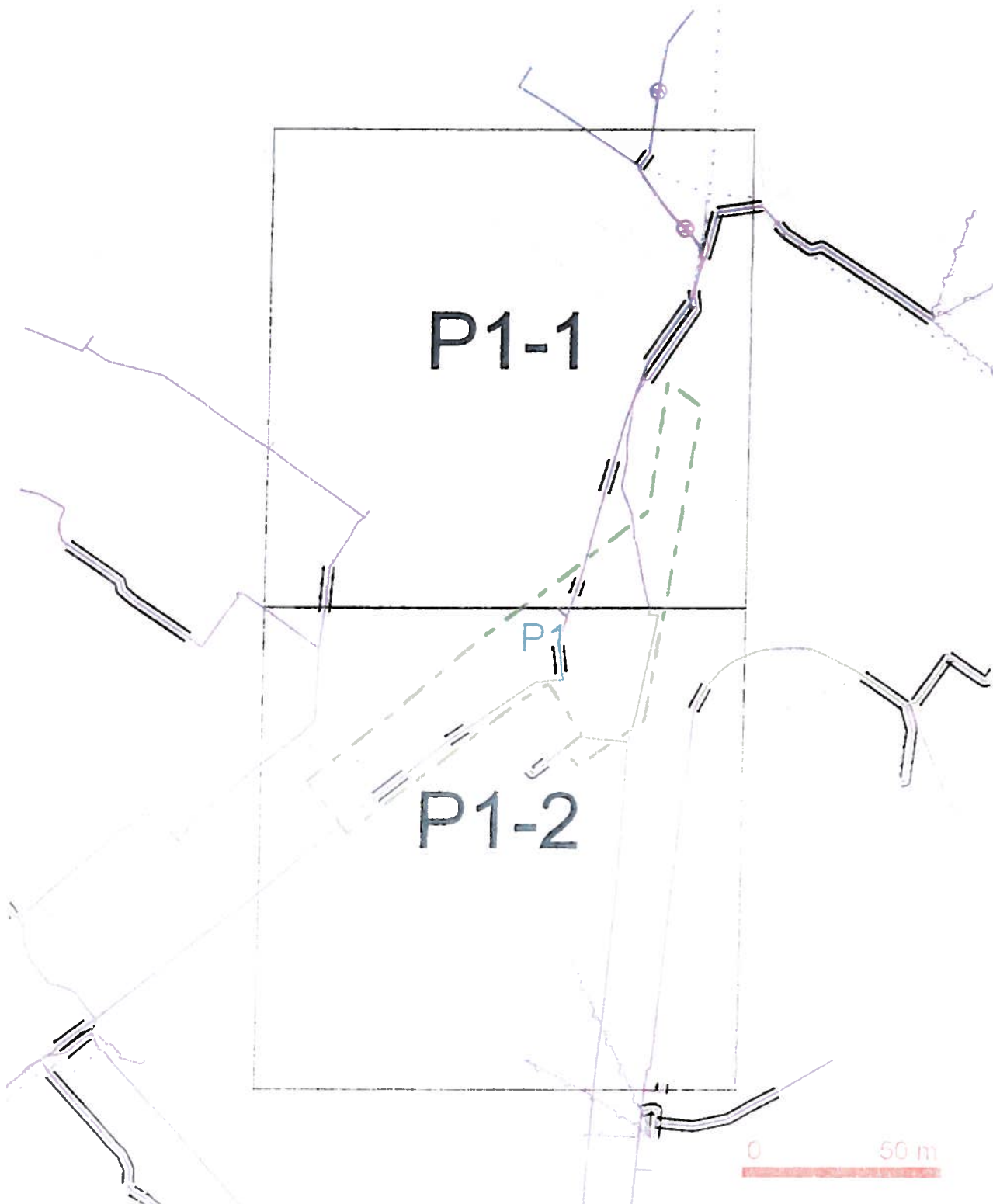


LEGENDA:

--- hranice zájmového území k vyjádření

Telefonica Czech Republic a.s.
27. Elmůvův náhon 266/2
140 22 Praha 4
DIČ: CZ 60153336

SITUAČNÍ VÝKRES - POLYGON 1



LEGENDA:

- | | | | |
|--|--|--|---|
| | hranice známého území k vyjádření | | rozemřené průběh optického kabelu, HDPE |
| | na příloze, území a na příloze O2 | | trubky nebo souběh optického a metalického |
| | rozemřené průběh metalického kabelu | | kabelu |
| | rozemřené průběh optického kabelu, HDPE trubky | | rozloze a liš, ochranné pásmo rozloze a liš |
| | nebo souběh optického a metalického kabelu | | rozemřené a liš |
| | rozemřené průběh metalického kabelu | | napravovací síť |
| | rozemřené a liš cizí | | potrozmě a liš cizí |



E.ON Servisní, s.r.o., F. A. Gerstnera 2151/6, 370 49 České Budějovice

Ing. Šárka Vrbová
Hlinky 126/48
603 00 Brno 3

E.ON Servisní, s.r.o.
RCDS Nové Město
Vratislavovo nám. 118
59231 Nové Město n. M.
www.eon.cz

Petra Hořínková
T +420-545 14-57 27
F +420-
petra.horinkova@eon.cz

Naše značka
P11356 - Z051336439

Nové Město na Moravě, 22.11.2013

**Vyjádření o existenci zařízení distribuční soustavy (elektrická síť)
ve vlastnictví E.ON Distribuce, a.s. a udělení souhlasu se stavbou a
činností v ochranném pásmu**

Investor stavby: Město Nové Město na Moravě
Název stavby: Pěší trasa Smetanova- železniční přejezd v NMNM
Místo stavby: K.ú. Nové Město na Moravě- dle předložené dokumentace

Toto vyjádření slouží pro informaci o stávajícím elektrickém zařízení distribuční soustavy vlastněném a provozovaném společností E.ON Distribuce, a.s. (dále jen ECD) a je vyjádřením k územnímu a stavebnímu řízení. Vyjádření nenahrazuje a neuvádí přípojovací podmínky. V případě, že požadujete připojení nového odběrného místa, resp. zvýšení rezervovaného příkonu a doposud jste nepodali žádost, obraťte se na zákaznickou linku 840 111 333.

Upozorňujeme, že účastníkem územního a stavebního řízení zůstává provozovatel distribuční soustavy ECD, kterého v uvedených řízeních na základě zmocnění zastupuje společnost E.ON Česká republika, s.r.o. (dále jen ECZR).

V zájmovém území výše uvedené stavby se nachází:

Podzemní vedení NN
Podzemní vedení VN

Jako zástupce ECD udělujeme souhlas se stavbou a činností v ochranném pásmu (dále jen OP) zařízení distribuční soustavy v provozování ECD ve smyslu § 46 odst. 11 zákona č. 458/2000 Sb., o podmínkách podnikání a výkonu státní správy v energetických odvětvích, v platném znění, při splnění následujících podmínek.

Sídlo společnosti:
F.A. Gerstnera 2151/6
370 49 České Budějovice
Společnost je zapsána
v Obchodním rejstříku
vedeném Krajským soudem
v Českých Budějovicích,
oddíl C., vložka 8464.
IČ: 25186213

Při provádění zemních nebo jiných prací, které mohou ohrozit předmětné distribuční a sdělovací zařízení, jste povinni dle zákona č. 309/2006 Sb., a nařízení vlády č. 591/2006 Sb., učinit veškerá opatření, aby nedošlo ke škodám na rozvodném zařízení, na majetku nebo na zdraví osob elektrickým proudem, zejména tím, že bude zajištěno:

1. V OP elektrické stanice, nadzemního a podzemního vedení budou při realizaci uděleného souhlasu přiměřeně dodrženy podmínky dle § 46 odst. 8 zákona č. 458/2000 Sb., v platném znění, kde se konstatuje, že v OP těchto rozvodných zařízení je zakázáno pod písmeny:
 - c) provádět činnosti, které by mohly ohrozit spolehlivost a bezpečnost provozu těchto zařízení nebo ohrozit život, zdraví či majetek osob
 - d) provádět činnosti, které by znemožňovaly nebo podstatně znesnadňovaly přístup k těmto zařízením
2. Zakreslení trasy nadzemního i podzemního vedení vyskytujícího se v zájmovém území do všech paré prováděcí dokumentace a jeho vyznačení dobře viditelným způsobem přímo v terénu. Jedná se zejména o místa křížení či souběhu trasy vedení s trasou pohybu mechanizace, s trasou vedení výkopů a podobně tak, aby pracující na staveništi byli o hranicích ochranného pásma trvale informováni.
3. Objednání přesného vytyčení distribuční sítě (trasy kabelu) v terénu a to nejméně 14 dnů před zahájením prací v blízkosti podzemního kabelového vedení. V případě, že nebude možné trasu kabelu bezpečně určit, je investor zemních prací povinen provést výkop nezbytného počtu ručně kopaných sond podle pokynů zaměstnanců ECZR. **Vytyčení kabelů zajistí p. Libor Zelený, tel. 602 539 308.** Upozorňujeme, že vytyčení zařízení je placená služba dle externího ceníku E.ON Servisní, s.r.o. a objednává se smlouvou o dílo.
4. Provádění zemních prací v OP kabelu výhradně klasickým ručním náradím bez použití jakýchkoli mechanismů s nejvyšší opatrností, nebude-li provozovatelem zařízení stanoveno jinak.
5. Vhodné zabezpečení obnaženého kabelu (podložení, vyvěšení, ...), aby nedošlo k jeho poškození poruchou nebo nepovolanou osobou a označení výstražnými tabulkami, bude provedeno podle pokynů pracovníka ECZR. Další podmínky pro zabezpečení našeho zařízení si vyhrazujeme při vytyčení nebo po jeho odkrytí.
6. Vyřešení způsobu provedení souběhů a křížení výše zmíněné akce s rozvodným zařízením musí odpovídat příslušným ČSN.
7. Přizvání zástupce ECZR ke kontrole křížovatek a souběhů před záhozem výkopu. O kontrole bude proveden zápis do montážního nebo stavebního deníku. Při nedodržení této podmínky, budou poruchy vzniklé na zařízení odstraňovány na náklady investora stavby.

8. Po dokončení musí stavba z pohledu ochrany před provozními a poruchovými vlivy distribuční soustavy odpovídat příslušným normám, zejména PNE 33 3301, PNE 33 3302, PNE 34 1050, ČSN EN 50 341-1, PNE 33 0000-1, ČSN EN 50 522, ČSN EN 61 936-1.
9. Po dokončení stavby připomínáme, že v OP zařízení je dále zakázáno:
 - a) zřizovat bez souhlasu vlastníka těchto zařízení stavby či umisťovat konstrukce a jiná podobná zařízení, jakož i uskladňovat hořlavé a výbušné látky
 - b) provádět bez souhlasu jeho vlastníka zemní práce
 - c) u nadzemního vedení nechávat růst porosty nad výšku 3 m
 - d) u podzemního vedení vysazovat trvalé porosty a přejíždět vedení mechanizmy o celkové hmotnosti nad 6t.
10. Veškerá stavební činnost v OP elektrické stanice VN/NN, nadzemního vedení VN, podzemního vedení VN a NN, bude před jejím zahájením konzultována s příslušnou Regionální správou (dále jen RS), která stanoví bezpečnostní opatření pro práce v OP příslušného rozvodného zařízení dle platné ČSN EN 50 110-1. Veškerá stavební činnost v OP nadzemního a podzemního vedení VVN bude před jejím zahájením konzultována s útvarem Správa sítě VVN. Stavební činnost v OP sdělovacího podzemního vedení bude konzultována s útvarem Správa přenosů dat a radiové sítě.
11. Veškeré práce s mechanizací, jejichž části se za provozu mohou přiblížit k vodičům v OP nadzemního vedení 22 kV a výkopové práce v OP podzemního vedení 22 kV, je nutno provádět za beznapěťového stavu vedení a vypnutí požadujeme objednat nejméně 25 kalendářních dnů předem. Práce s mechanizací v OP vedení 110 kV je nutno provádět za beznapěťového stavu vedení a vypnutí požadujeme objednat nejpozději do 10 dne předchozího měsíce.
12. Uhrazení veškerých nákladů na práce vyvolané stavbou (hradí investor stavby), není-li písemnou dohodou stanoveno jinak.
13. Neporušení stability podpěrných bodů nadzemního vedení a nenarušení podzemního uzemňovacího vedení.
14. Neprodlené ohlášení jakéhokoliv poškození distribučního a sdělovacího zařízení v provozování ECD na telefonní číslo **800 225 577**.

Kontakty jednotlivých provozovatelů zařízení:

VVN	Správa sítě VVN Ing. Lásková - 545 141 253, p. Janáč - 545 143 838
VN+NN	RS Nové Město na Moravě, p. Jan Novotný, tel. 566 655 702
Sdělovací vedení	Správa přenosů dat a radiové sítě Brno, p. Veselý, 545 142 941

Pozor ! Vyjádření má platnost 12 měsíců tj. do 22.11.2014.

Upozorňujeme na možnou polohovou odchylku uloženého vedení od výkresové dokumentace.

Do přiložené a námi orazítkované dokumentace jsme **informativně** zakreslili:

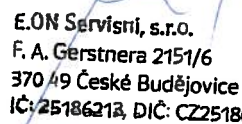
- | | |
|----------------|----------------------------|
| - zeleně plně | podzemní vedení NN |
| - červeně plně | podzemní vedení VN |
| - fialově plně | zrušené podzemní vedení NN |

Při vytyčení trasy zařízení i ke kontrole před záhozem a ke všem dalším jednáním s ECZR jako zástupcem ECD předložte toto vyjádření.

V případě nedodržení vzdáleností a podmínek dle norem a platných právních předpisů, nesouhlasíme po ukončení stavby s její kolaudací.

S přátelským pozdravem

E.ON Servisní, s.r.o.


E.ON Servisní, s.r.o.
F. A. Gerstnera 2151/6
370 49 České Budějovice
IČ: 25186213, DIČ: CZ25186213

111

Příloha: Orazítkovaná situace s informativním zákresem.

Následující oddíl se vyplňuje v případě žádosti o udělení souhlasu se zjednodušeným územním řízením nebo s uzavřením veřejnoprávní smlouvy

Udělení souhlasu

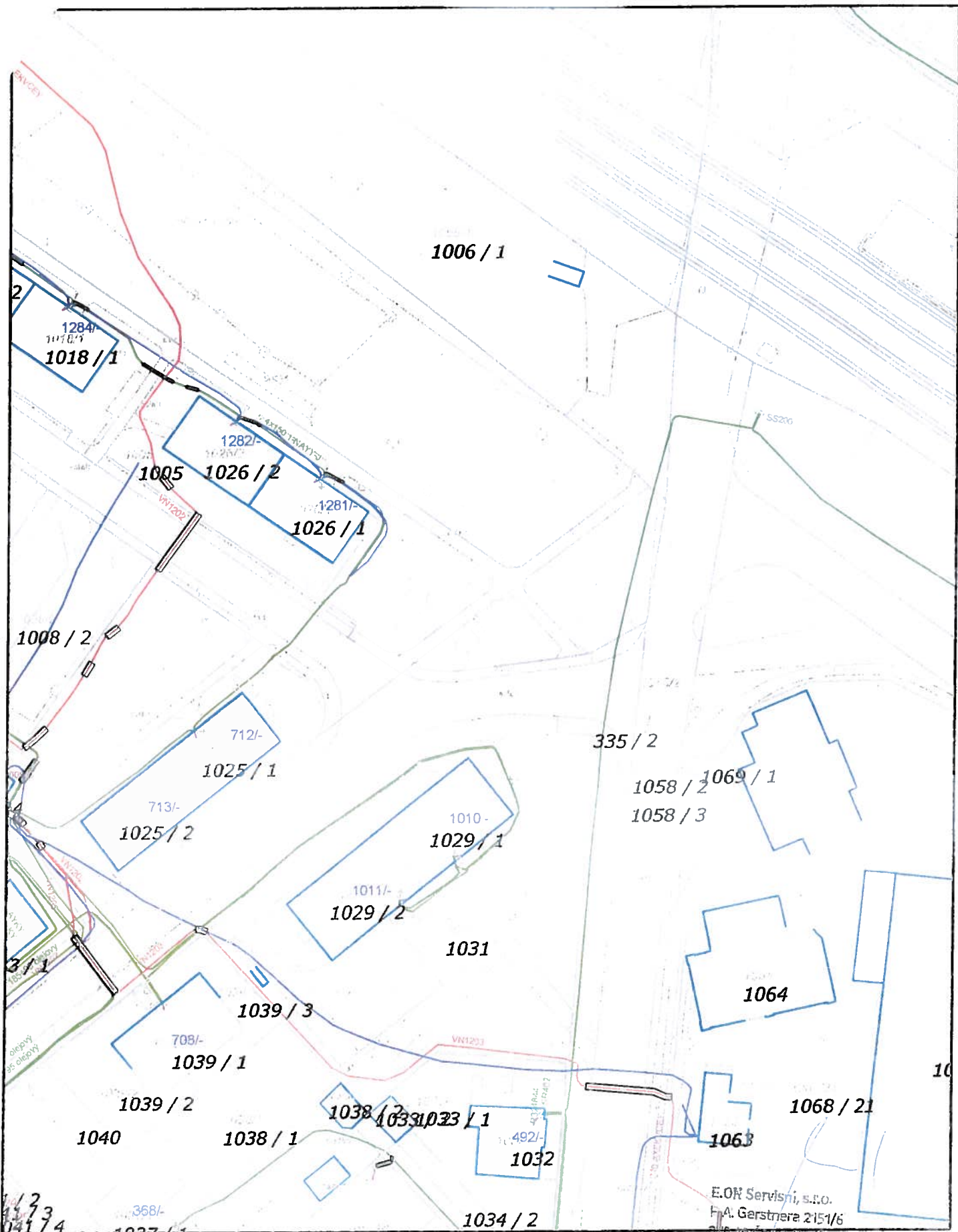
*Souhlasíme – Nesouhlasíme se zjednodušeným územním řízením**
*Souhlasíme – Nesouhlasíme s uzavřením veřejnoprávní smlouvy**

E.ON Česká republika, s.r.o.

**Pro platnost udělení souhlasu je nutný podpis a razítko oprávněného pracovníka*

E.ON – myslíme na Vaši bezpečnost: žádný kompromis

Informační materiály týkající se bezpečného využívání elektřiny a plynu naleznete na stránce:
www.eon.cz -> Občané a domácnosti -> Zákazníci -> Zákaznický servis -> Informační materiály



E.ON Servisní, s.r.o.
 F. A. Gerstnera 2151/6
 576 49 České Budějovice
 Datum: 22.11.2013
 IČ: 2538213, DIČ: CZ2538213
 Měřítko : 800



- | | | |
|--|---|--|
| <ul style="list-style-type: none"> --- Nadzemní vedení VVN 400 kV --- Nadzemní vedení VVN 220 kV --- Nadzemní vedení VVN 110 kV --- Podzemní vedení VVN 110 kV --- Nadzemní vedení VN | <ul style="list-style-type: none"> --- Podzemní vedení VN --- Nadzemní vedení NN --- Podzemní vedení NN --- Pomocný propoj NN --- Zrušené kabelové vedení NN | <ul style="list-style-type: none"> --- Nadzemní sdělovací vedení optické --- Podzemní sdělovací vedení optické --- Nadzemní sdělovací vedení metalické --- Podzemní sdělovací vedení metalické --- Zrušené kabelové vedení VN |
|--|---|--|

V Brně dne 18. 11. 2013
Číslo vyjádření: **13/003381**
Vaše značka: ---

Šárka Vrbová
Borodínova 4
623 00 Brno

Vyřizuje: Zdeněk Sýkora
Telefon: +420533383342
E-mail: sykora@itself.cz

Platnost tohoto Vyjádření končí dne: 18. 11. 2015

Věc : Vyjádření k územnímu řízení k umístění stavby, změně využití území, změně stavby

- **Pěší trasa Smetanova - železniční přejezd v MNM**
- **Katastrální území: Nové Město na Moravě**
- **Investor: Město Nové Město na Moravě**

Z hlediska zájmů fy. itself s.r.o., Pálavské náměstí 11, Brno 628 00, **nemáme ke shora uvedené akci připomínky.**

Dle předložené situace se v zájmové lokalitě **nenachází** zařízení v naší správě.

Předmět: informace

Od: Václav Ohlídál <ohlidalv@comacomp.cz>

Datum: 15.10.2013 11:31

Komu: "vrbova@vrbova.eu" <vrbova@vrbova.eu>

Dobrý den paní Vrbová,

žádám s níže jmenovaných staveb se nedotkne naší soustavy podzemních kabelových rozvodů.

- Pěší trasa Smetanova - železniční přejezd v Novém Městě na Moravě
- Revitalizace horní části Vratislavova náměstí v Novém Městě na Moravě
- Přechod pro chodce ul. Žďárská, PČR v Novém Městě na Moravě

s pozdravem Václav Ohlídál

COMA s.r.o.
Masarykova 8
572 01 Polička

tel. 724712003

E-mail : ohlidalv@comacomp.cz

www.unet.cz



Coma s.r.o.
Masarykova 8
572 01 Polička
tel. 724712003
www.coma.cz

tel. 461 724 388
fax 461 725 935
hotline 603 488 449
e-mail: coma@comacomp.cz
www.comacomp.cz



Přílohy:

COA0000071278.pdf	245 KB
COA0000071279.pdf	195 KB
COA0000071275.pdf	219 KB

**Šárka Vrbová - projekce
dopravních staveb
Ing. Šárka Vrbová
Borodínova 309/4
62300 Brno**

Váš dopis značka / ze dne	Naše značka	Vyřizuje / tel. č.	Místo odeslání / dne
0000071275/15.10.2013 9:09		Zdeněk Vrkoč / +420 566 654 811	Žďár n. S. / 15.11.2013

Věc: Pěší trasa Smetanova - železniční přejezd v Novém Městě na Moravě

V předmětném území se nachází síť komunikačního vedení v majetku Satt a.s.

Pro ochranu našich sítí požadujeme dodržet následující podmínky:

- § 18, č. 324/1990 Sb. o vyznačení Inženýrských sítí.
- ČSN 736005 pro prostorové uspořádání sítí.
- § 87 a § 46, č. 458/2000 Sb. ve znění pozdějších předpisů o ochranných pásmech.

Doplňující požadavky dle výše uvedených paragrafů a norem.

Síť komunikačního vedení

Dále je nutné dodržet tyto podmínky:


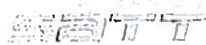
- Před započatím stavebních prací provést jejich vytyčení a schválení pracovníkem Satt a.s.
- Veškeré zemní práce prováděné blíže než 1,5 m od komunikačního vedení provádět ručně,
- Při odkrytí kabelu jej chránit proti prověšení nebo poškození nepovolnou osobou a přizvat pracovníka Satt a.s.
- Nad komunikačním vedením dodržet zákaz skládek a zařízení, které by k němu znemožňovalo přístup,
- Při zahrnování výkopu je rovněž nezbytné zabezpečit ochranu komunikačního vedení proti prověšení vlivem sesedání zeminy a to pomocí podpůrného U - profilu, a dále zhutňováním zeminy při zahrnování výkopu.
- Komunikační vedení je nutno opětovně zapískovat a opatřit výstražnou fólií.
- V případě rekonstrukce povrchu dodrží stavebník ČSN 736005 min. krytí sdělovacích kabelů:
 - o Chodník min. 0,40 m pod povrchem
 - o Vozovka min. 0,90 m pod povrchem
 - o Volný terén min. 0,60 m pod povrchem
- Podmínkou v případě změny druhu povrchu je, aby nový povrch byl v ochranném pásmu rozebíratelný pro případné opravy nebo rekonstrukce sdělovacích kabelů nebo jejich zařízení.
- Kontrola sítě před záhozem bude potvrzena zápisem do stavebního deníku pracovníkem Satt a.s.

Při poškození sítí Satt a.s. nebo jejich zařízení (i při dodatečně zjištěném), bude požadována úhrada veškerých vzniklých nákladů.

Toto vyjádření je platné jeden rok.

S pozdravem

Zdeněk Vrkoč



SATT a.s.
Okružní 11
591 01 Žďár nad Sázavou

Žádost o vyjádření k existenci sítí v majetku SATT a.s. je možné podat elektronicky prostřednictvím služby e-UtilityReport

Novoměstská teplotárenská
akciová společnost
Hornická 973
Nové Město na Moravě
592 31

Krajský obchodní soud v Brně oddíl B, vložka 2281

Telefon / Fax : 566 617 274

Tel.: 566 617 004, 775 617 004

Email : sebek@nmm-templama.cz

Mobil : 731 413 409

Ing. Šárka Vrbová
Projekce dopravních staveb
Hlinky 48
603 00 BRNO

Věc:

Vyjádření k PD pro ÚŘ , SP , č. NMP/028/2013 na akci:

„ Pěší trasa Smetanova – železniční přejezd v Město na Moravě “.

I. Při realizaci Vámi plánovaných prací **dojde** */ - **nedojde** */ ke styku s **podzemními teplovodními vedeními a datovým komunikačním kabelem**

II. Souhlasíme s předloženou projektovou dokumentací / nákresem situace

III. K výše uvedené akci požadujeme při provádění zemních prací nebo jiných prací, které mohou ohrozit podzemní teplovodní vedení a datové kabely v blízkosti těchto vedení a zařízení, učinit veškerá opatření, aby nedošlo k poškození teplovodního vedení a datových kabelů stavebními pracemi, zejména tím, že zajistíte:

- aby organizace provádějící zemní a ostatní práce respektovala ČSN 736005 a zákon 458/2000
 - před zahájením zemních prací vyznačení polohy podzemního teplovodního vedení a datových kabelů přímo ve staveništi (trase)
 - uvědomění organizace, která vydala toto vyjádření, o zahájení stavebních prací nejméně 15 dnů předem
 - prokazatelné seznámení pracovníků, kteří budou provádět práce, s polohou tohoto vedení
 - upozornění organizace provádějící zemní práce na možnou polohovou odchylku +/- 50 cm uloženého teplovodu a datových kabelů od výkresové dokumentace ve všech směrech
 - upozornění pracovníků, aby dbali při pracích v těchto místech nejvyšší opatrnosti a nepoužívali zde nevhodného nářadí a ve vzdálenosti nejméně 1 m po každé straně vyznačené trasy teplovodu a datových kabelů a aby nepoužívali žádných hloubicích strojů
 - aby odkryté podzemní teplovodní potrubí a datové kabely byly řádně zabezpečeny proti poškození
 - aby organizace provádějící zemní práce ztuhlila zeminu pod teplovodem a datovým kabelem
 - aby organizace provádějící zemní práce vyzvala organizaci která vydala toto vyjádření k provedení kontroly před zakrytím teplovodu a datového kabelu , zda není vedení viditelně poškozeno a je umístěna výstražná folie
 - aby bylo ohlášeno neprodleně každé poškození podzemního teplovodního vedení a datových kabelů organizaci, která vydala toto vyjádření
 - aby bylo ohlášeno ukončení stavby organizaci, která vydala toto vyjádření
- další podmínky : v zájmovém prostoru se nachází zařízení ve správě Novoměstské teplotárenské a.s., viz příloha č.1.**

Převzal: zasláno e-mailem

Dne: 7.11.2013

Příloha : č.1

*/nehodící se škrtněte

Stanislav Šebek, energetik NMT

datum, podpis a razítko

Platnost tohoto vyjádření je po dobu šesti měsíců od data vystavení !
V Novém Městě na Moravě, dne 7.11..2013

Příloha č. 1
K vyjádření č. NMP /028/2013

Důsledně dbát výše uvedených opatření daných citovanou normou pro křížení a souběh s teplovodním vedením a datovými kabely na ulicích Smetanova a Mírova (viz výkres trasy teplovodu).

V Nové Město na Moravě
Dne : 7.11.2013

Stanislav ŠEBEK
Energetik
Novoměstská teplotárenská a.s.
Nové Město na Moravě

Ing. Šárka Vrbová
projektce, rozpočty-dopravní stavby
Hlinky 48
603 00 Brno

Vaše žádost ze dne, značka: 05.11.2013
Naše značka: 013130070
Vyřizuje: Ing. Ludmila Grošofová
Žďár nad Sáz. dne: 24.11.2013

Věc: Pěší trasa Smetanova - železniční přejezd v Novém Městě na Mor.

Stanovisko k projektové dokumentaci pro územní rozhodnutí

Na Vaše vyžádání jsme posoudili uvedenou stavbu z hlediska Stavebního zákona č. 183/2006 Sb., ve znění komplexní novely z. č. 350/2012 Sb., a prováděcích vyhlášek a zejména vyhlášky č. 398/2009 Sb., o obecných technických požadavcích zabezpečujících bezbariérové užívání staveb

Místo stavby: Nové Město na Mor.
Stavebník: Město Nové Město na Mor.
Projektant: Ing. Šárka Vrbová, Hlinky 48, 603 00 Brno
Č. zakázky: neuvedeno Datum: 10/2013

Předmětem předložené dokumentace je vybudování chodníků a tří značených přechodů v ulicích Smetanova, Mírová a Kříčkova, v celkové délce 260 m. Délka značených přechodů je do 7,0 m. Na obou stranách přechodů jsou varovné a signální pásy z reliéfní barevně odlišné dlažby. Na Smetanově ul. přes vjezd k byt. domu je neznačené místo pro přecházení. Šířka chodníků je 2,0 m a 1,5 m.

Z hlediska plnění požadavků vyhlášky č. 398/2009 Sb., lze stavbu posuzovat dle ustanovení § 2 odst. 1 písm. a) - pozemní komunikace a veřejné prostranství.

K předložené dokumentaci máme následující připomínky.

1. Příčný sklon chodníků musí být 2,0 %.
2. U chodníků musí být zvýšený záhonový obrubník o 6,0 cm, který bude tvořit přirozenou vodící linii pro slabozraké a nevidomé.
3. Přechod na ul. Mírová posunout dál od křižovatky, aby nebyl umístěn do oblouku. Přechod v oblouku navádí osoby slabozraké a nevidomé do křižovatky.
4. Napojení nových chodníků na stávající musí být bezbariérové, plynulé.

Závěr: Předložená projektová dokumentace vyhoví bezbariérovému přístupu při dodržení připomínek 1. - 4. dle platné legislativy. Stavební detaily a vybavení bezbariérovými prvky budou v realizační dokumentaci odpovídat vyhlášce č. 398/2009 Sb., ČSN 73 6380 a ČSN 73 6110 Projektování místních komunikací (změna z.1 z února 2010). Dokumentaci pro stavební povolení požadujeme předložit k posouzení.

Proti vydání územního rozhodnutí nemáme námitek za předpokladu splnění výše uvedených připomínek v dokumentaci pro stavební povolení.

Příloha: Předložená projektová dokumentace je parafována a vrácena zpět.

NIPI BEZBARIÉROVÉ PROSTŘEDÍ
OCELOVÁ SPRÁVA, CELKOVÝ PRŮJEKT
KONZULTAČNÍ STŘEDISKO
OCELOVÝ KONZULTANT

Ing. Ludmila Grošofová, odborný konzultant
Adr. střediska: Žižkova 227/1, 591 01 Žďár nad Sázavou
Adr. doručovací: Žižkova 227/1, 591 01 Žďár nad Sázavou
737 782 225, grosofova.l@seznam.cz

DRÁŽNÍ ÚŘAD, NERUDOVA 1, 779 00 OLOMOUČ
sekce stavební-oblast Olomouc

Šárka Vrbová
Hlinky 48
60300 Brno 3

VÁŠ DOPIS ZNAČKY / ZE DNE

NAŠE ZNAČKA
MO-SOO1371/13-2/Vb
DUCR-66209/13/Vb

VYŘIZUJE / TELEFON
Vlachová Beáta Ing. / +420
972 741 315 (linka 333)

V OLOMOUCI DNE
27. listopadu 2013

Věc: Pěší trasa Smetanova- žel. přejezd – souhlas ke zřízení stavby

Drážní úřad, jako drážní správní úřad, podle § 54 odst. 1 zákona č. 266/1994 Sb., o dráhách, ve znění pozdějších předpisů (dále jen "zákon"),

vydává

podle § 9 odst. 1 zákona, na základě žádosti, podané u Drážního úřadu dne 31. října 2013 žadatelem Vrbová Šárka, Hlinky /48, 60300 Brno,

s o u h l a s k e z ř í z e n í s t a v b y

"Pěší trasa Smetanova – u železničního přejezdu v Novém Městě na Moravě"

Stavba je navržena v ochranném pásmu dráhy železniční tratě Tišnov – Nové Město na Moravě – Žďár nad Sázavou v žkm 47,100. Stavba se nachází na pozemku parc. č. 1006/1, 1005, 335/1, 1058/1 v k.ú. Nové město na Moravě.

Souhlas vydává Drážní úřad za těchto podmínek:

1. Stavba bude provedena podle dokumentace předložené a odsouhlasené Drážním úřadem. Případné změny této dokumentace je stavebník povinen předem projednat s Drážním úřadem.
2. Stavbou nesmí být nepříznivě ovlivněny drážní objekty a zařízení.
3. Při provádění stavby nesmí být ohrožena bezpečnost a plynulost železničního provozu. Veškeré kroky při provádění stavby v obvodu dráhy – tj. harmonogram prací, nutná ochranná opatření, případně výluky kolejí, apod. je třeba řádně v předstihu projednat s provozovatelem dráhy.
4. Při provádění prací v blízkosti kolejí ČD musí stavební firma dodržovat vyhlášku Ministerstva dopravy č. 177/1995 Sb., kterou se vydává stavební a technický řád drah.
5. Stavební mechanizace ani zařízení staveniště nesmí zasahovat do prostoru železniční tratě bližšího jak 3,0m od osy koleje.

Tento souhlas:

- Je závazným stanoviskem podle § 149 zákona č. 500/2004 Sb., správní řád, ve znění pozdějších předpisů, které platí k žádosti o územní rozhodnutí (souhlas) i o povolení (ohlášení) stavby v souladu s § 4. odstavce 3 a 4 zákona č. 183/2006 Sb., o územním plánování a stavebním řádu, ve znění pozdějších předpisů.
- Nenařazuje rozhodnutí, stanoviska, vyjádření, posouzení případně jiná opatření dotčených orgánů vyžadovaná zvláštními předpisy a stanovisko účastníků řízení.

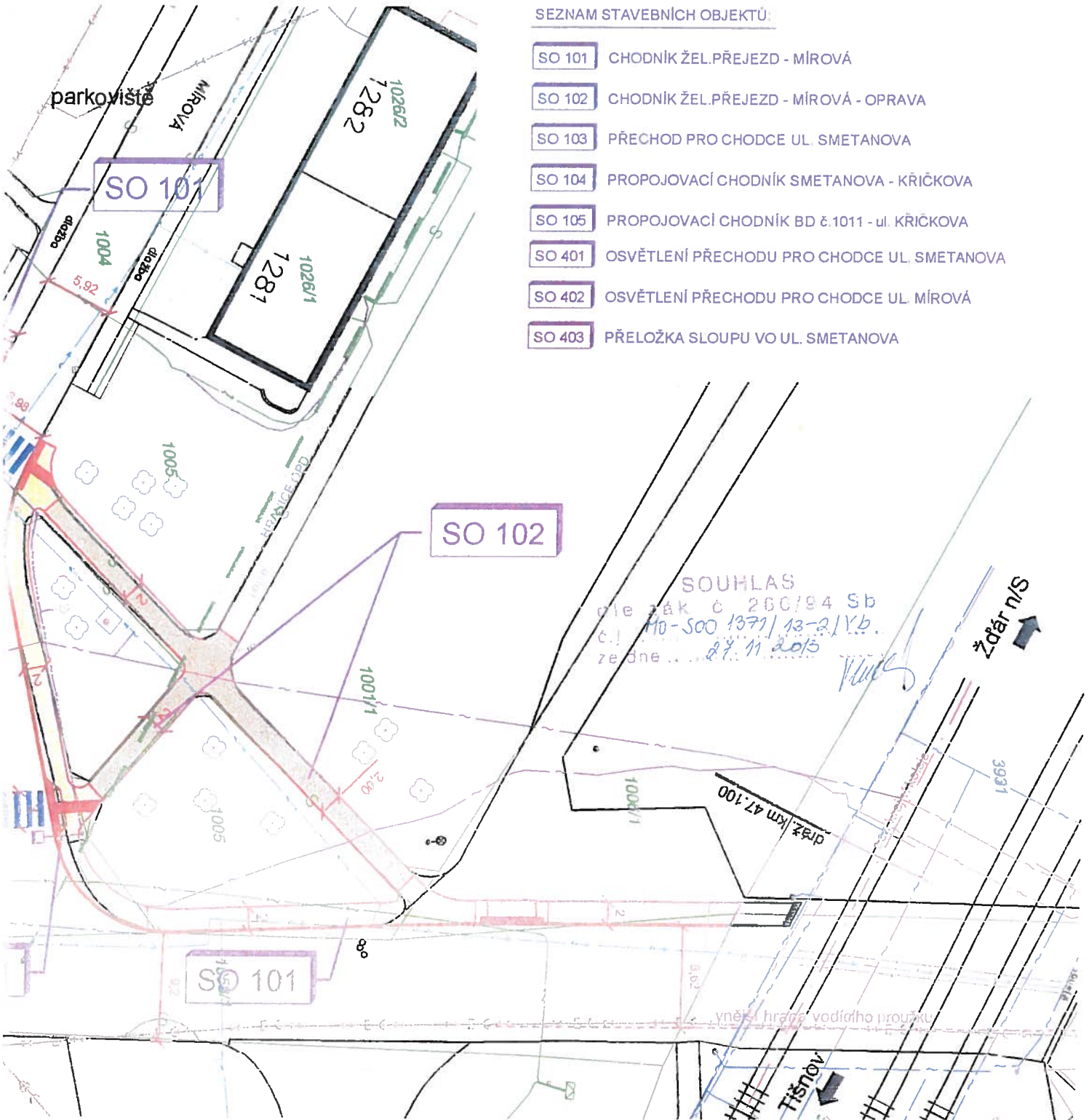

Ing. Vladislav Kalup
vedoucí oblasti Olomouc

Příloha:

- 1x odsouhlasená dokumentace


SEZNAM STAVEBNÍCH OBJEKTŮ:

- SO 101 CHODNÍK ŽEL.PŘEJEZD - MÍROVÁ
- SO 102 CHODNÍK ŽEL.PŘEJEZD - MÍROVÁ - OPRAVA
- SO 103 PŘECHOD PRO CHODCE UL. SMETANOVA
- SO 104 PROPOJOVACÍ CHODNÍK SMETANOVA - KRÍČKOVA
- SO 105 PROPOJOVACÍ CHODNÍK BD č.1011 - ul. KRÍČKOVA
- SO 401 OSVĚTLENÍ PŘECHODU PRO CHODCE UL. SMETANOVA
- SO 402 OSVĚTLENÍ PŘECHODU PRO CHODCE UL. MÍROVÁ
- SO 403 PŘELOŽKA SLOUPU VO UL. SMETANOVA



SOUHLAS
 dieřák č 260/94 Sb
 č.j. 10-500 1371/13-2/V.b.
 ze dne 28.11.2013
Vlček

D

ZODP.PROJEKTANT: ING.Š.VRBOVÁ	NAVRHL./VYPRACOVAL: ING.Š.VRBOVÁ	TECHNICKÁ KONTROLA: ING.Š.VRBOVÁ	 ŠÁRKA VRBOVÁ PROJEKCE DOPRAVNÍCH STAVEB	
HL.ING.PROJEKTU: ING.Š.VRBOVÁ	KRESLIL/CAD:		TEL.: 731 58 28 55 www.vrbova.eu IČO:87669455 vrbova@vrbova.eu	
KrÚ: VYSOČINA	MěÚ/obÚ: NOVÉ MĚSTO NA MOR.	FORMÁT:	2xA4	
OBJEDNATEL: NOVÉ MĚSTO NA MORAVĚ		DATUM:	6/2013	
AKCE: Pěší trasa Smetanova - železniční přejezd v Novém Městě na Moravě		ČIS.ZAK.:	-	PARÉ:
		STUPEŇ:	DŮR	
		MĚŘÍTKO:	1:500	
PŘÍLOHA	KOORDINAČNÍ SITUACE		PŘÍLOHA č.:	2