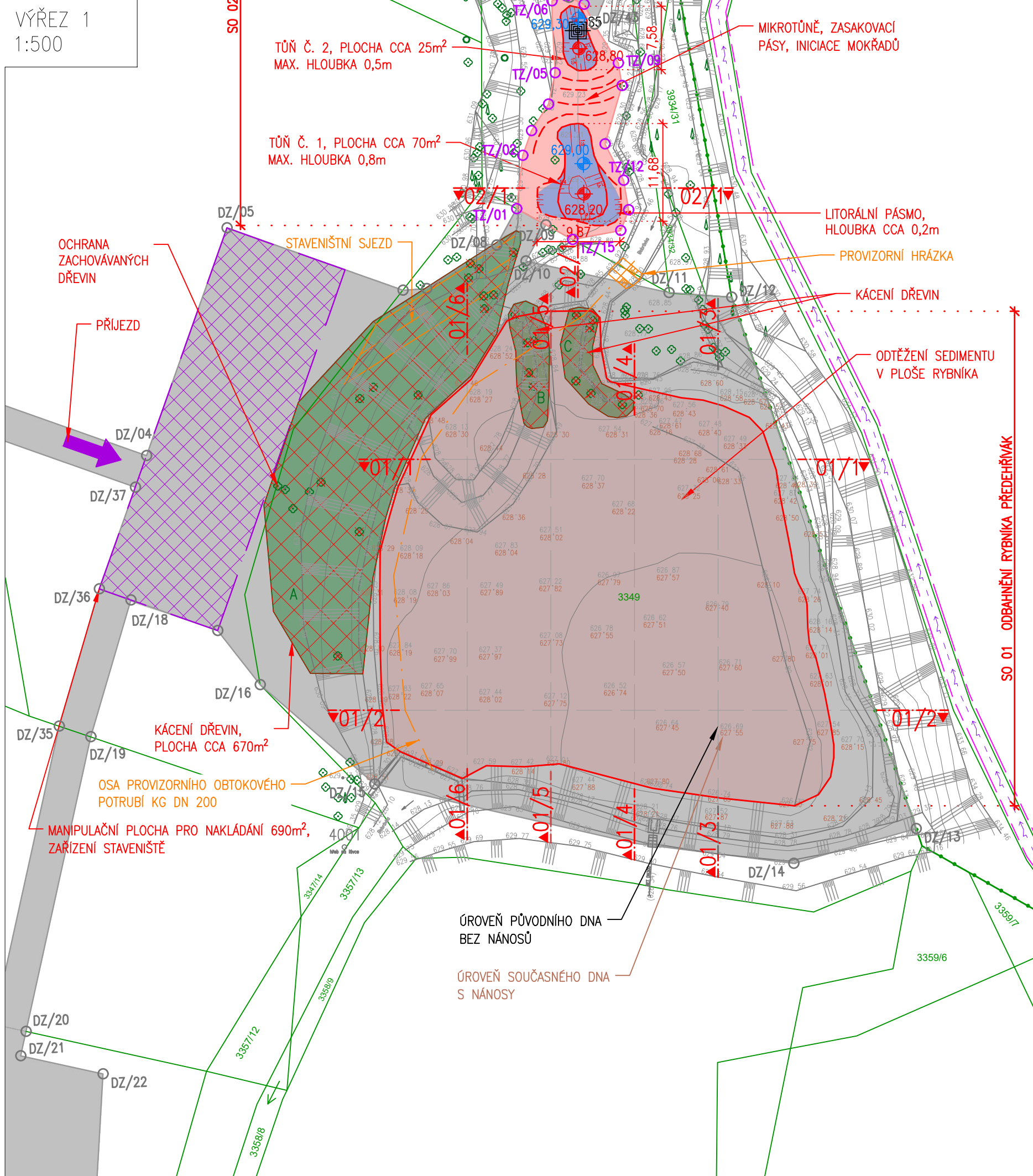
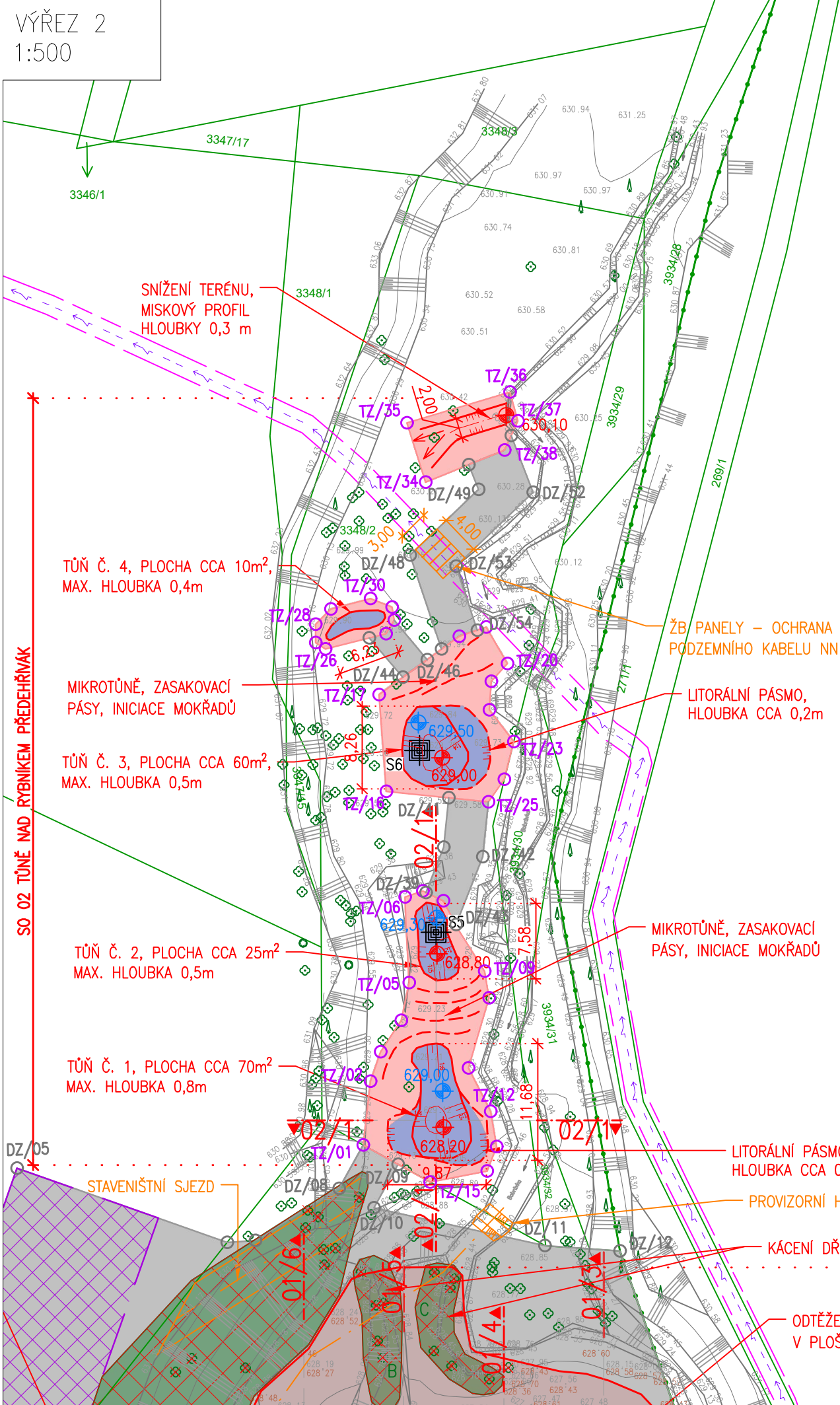


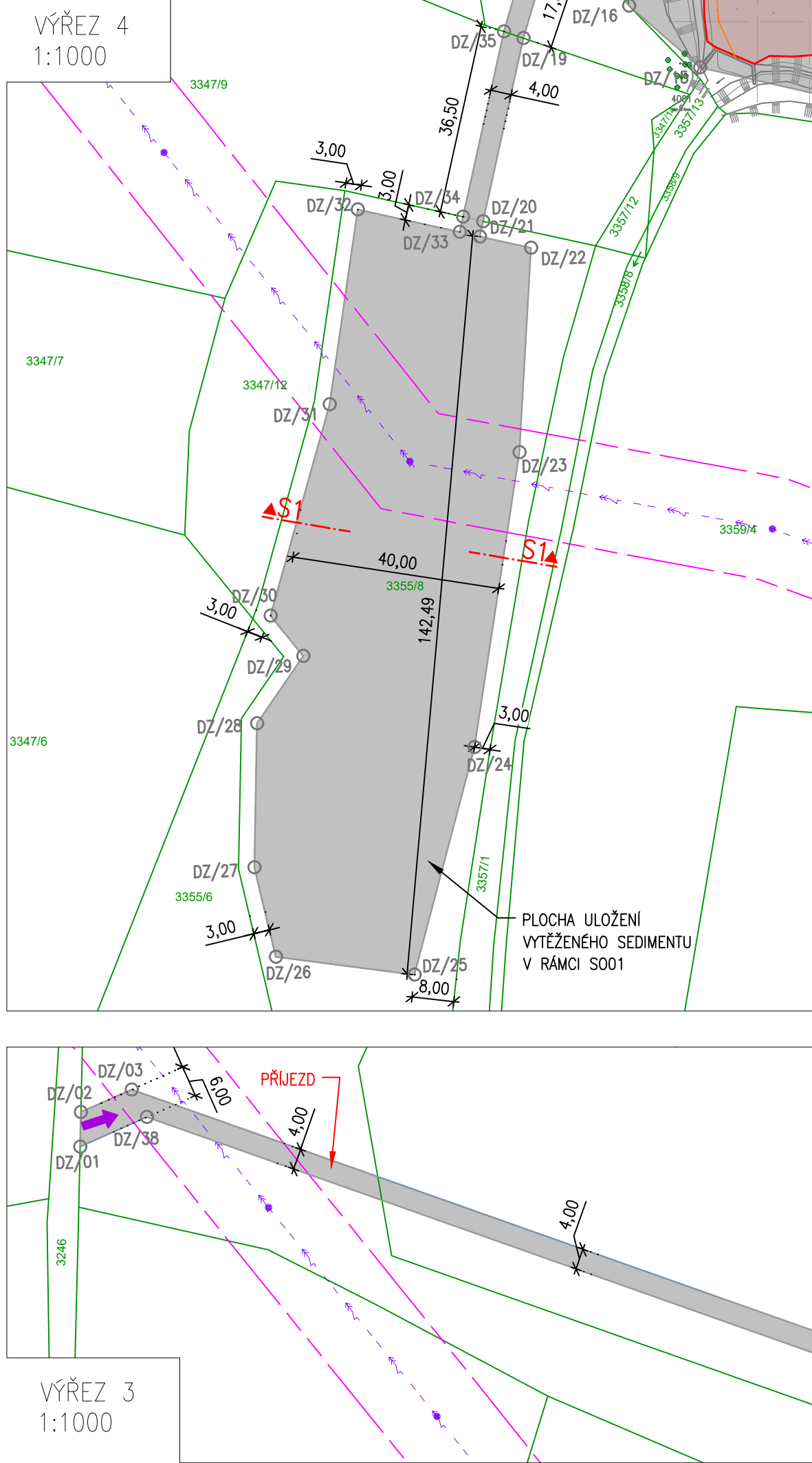
VÝŘEZ 1
1:500



VÝŘEZ 2
1:500
























VÝŘEZ
1:1000

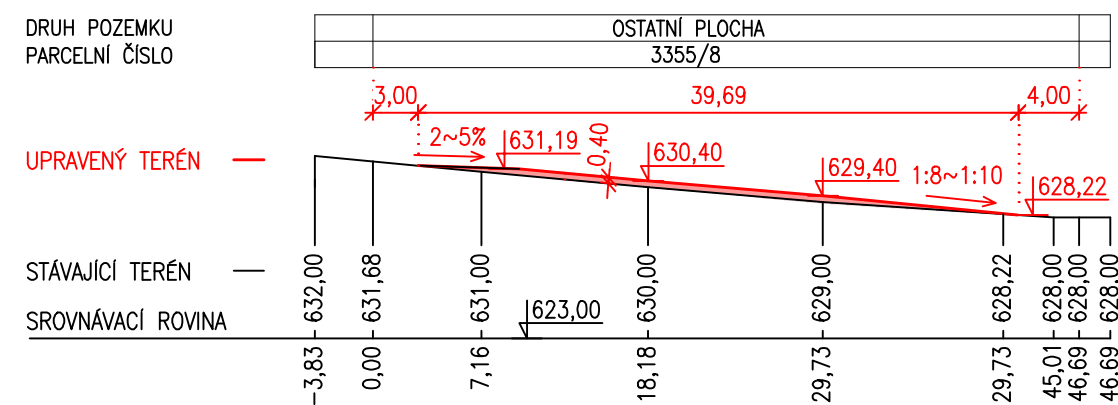


VÝŘEZ
1:1000

LEGENDA

-  HRANICE KATASTRÁLNÍHO ÚZEMÍ
 HRANICE PARCEL KN
 VNITŘNÍ HRANICE PARCEL KN
512  PARCELNÍ ČÍSLO POZEMKU
 NADZEMNÍ VEDENÍ VN (EG.D, a.s.) [135]
 PODZEMNÍ VEDENÍ NN (EG.D, a.s.) [135]
 VODOVODNÍ POTRUBÍ PODZEMNÍ – UŽITKOVÁ (MĚSTO MNMN) [138]
 OCHRANNÉ PÁSMO
 S3 KOPANÁ SONDA V RÁMCI IGP [09]
 TRVALÝ ZÁBOR
 OTZ/02 VYTYČOVACÍ BOD TRVALÉHO ZÁBORU
 DOČASNÝ ZÁBOR
 O DZ/08 VYTYČOVACÍ BOD DOČASNÉHO ZÁBORU
 PLOCHY VEGETACE A STROMY ZAMĚŘENÉ
8 59 12  V RÁMCI GEODETICKÉHO ZAMĚŘENÍ 01/2024 [01]
 INVENTARIZACE DŘEVIN 02/2024 [08]
 NAVRŽENÉ ÚPRAVY
 DOČASNÉ ÚPRAVY
 RUŠENÉ PLOCHY VEGETACE A STROMY
 ZÁŘÍZENÍ STAVENIŠTĚ
 VJEZD DO PROSTORU STAVENIŠTĚ

PF S1 – PŘÍČNÝ ŘEZ ULOŽENÍM SEDIMENTU NA PARC. Č. 3355/8, M 1:500



SOUŘADNÝ SYSTÉM JTSK
VÝŠKOVÝ SYSTÉM B.p.v.

GOLIK VH

SEZNAM STAVEBNÍCH OBJEKTŮ:

SO 01 ODBAHNĚNÍ RYBNÍKA PŘEDEHRÍVÁK
SO 02 TŮŇ NAD RYBNÍKEM PŘEDEHRÍVÁK
SO 03 TŮŇ POD RYBNÍKEM KOUPALIŠTĚ

KLAD LISTŮ
1: 5000

