

SEZNAM PŘÍLOH

VYJÁDŘENÍ DOSS A SPRÁVCŮ SÍTÍ

1. KOPIE KATASTRÁLNÍ MAPY
2. VÝPIS Z KATASTRU NEMOVITOSTI
3. INFORMACE O PARCELÁCH KN
4. VYJÁDŘENÍ - VODÁRENSKÁ AKCIOVÁ SPOLEČNOST, A.S., STUDENTSKÁ 1133, 591 21 ŽDÁR NAD SÁZAVOU
5. VYJÁDŘENÍ – ČESKÁ TELEKOMUNIKAČNÍ INFRASTRUKTURA, A.S., OLŠANSKÁ 2681/6, PRAHA 3, 130 00
6. VYJÁDŘENÍ – GASNET SLUŽBY, S.R.O., PLYNÁRENSKÁ 499/1, ZABRDOVICE, 602 00 BRNO
7. VYJÁDŘENÍ – EG.D, A.S., LIDICKÁ 1873/36, 602 00 BRNO
8. VYJÁDŘENÍ – NOVOMĚSTSKÁ TEPLÁRENSKÁ A.S., HORNICKÁ 973, 592 31 NOVÉ MĚSTO NA MORAVĚ
9. VYJÁDŘENÍ – SATT A.S., OKRUŽNÍ 11, 591 01 ŽDÁR NAD SÁZAVOU
10. VYJÁDŘENÍ – PODA A.S., MASARYKOVA 8, 572 01 POLIČKA
11. SDĚLENÍ – MĚSTSKÝ ÚŘAD NOVÉ MĚSTO NA MORAVĚ, ODBOR STAVEBNÍ A ŽIVOTNÍHO PROSTŘEDÍ, VRATISLAVOVO NÁM. Č.P. 103, 592 31 NOVÉ MĚSTO NA MORAVĚ
12. ZÁVAZNÉ STANOVISKO ORGÁNU ÚZEMNÍHO PLÁNOVÁNÍ – MĚSTSKÝ ÚŘAD NOVÉ MĚSTO NA MORAVĚ, ODBOR STAVEBNÍ A ŽIVOTNÍHO PROSTŘEDÍ, VRATISLAVOVO NÁM. Č.P. 103, 592 31 NOVÉ MĚSTO NA MORAVĚ
13. VYJÁDŘENÍ – MĚSTSKÝ ÚŘAD NOVÉ MĚSTO NA MORAVĚ, ODBOR DOPRAVY A VNITŘNÍCH VĚCÍ, VRATISLAVOVO NÁM. Č.P. 103, 592 31 NOVÉ MĚSTO NA MORAVĚ
14. VYJÁDŘENÍ – MĚSTO NOVÉ MĚSTO NA MORAVĚ, MÍSTOSTAROSTA MĚSTA, VRATISLAVOVO NÁM. Č.P. 103, 592 31 NOVÉ MĚSTO NA MORAVĚ
15. STANOVISKO – KRAJSKÁ HYGIENICKÁ STANICE KRAJE VYSOČINA SE SÍDLEM V JIHLAVĚ, ÚZEMNÍ PRACOVISŤE ŽDÁR NAD SÁZAVOU, TYRŠOVA 3, 591 01 ŽDÁR NAD SÁZAVOU
16. STANOVISKO – HZS KRAJE VYSOČINA, ÚZEMNÍ ODBOR ŽDÁR NAD SÁZAVOU, JAMSKÁ 4, 591 01 ŽDÁR NAD SÁZAVOU
17. STANOVISKO – POVODÍ MORAVY, S.P., DŘEVÁŘSKÁ 11, 601 75 BRNO
18. ZÁVAZNÉ STANOVISKO – POLICIE ČESKÉ REPUBLIKY, KRAJSKÉ ŘEDITELSTVÍ POLICIE KRAJE VYSOČINA, ÚZEMNÍ ODBOR ŽDÁR NAD SÁZAVOU, DOPRAVNÍ INSPEKTORÁT, NÁM. REPUBLIKY 69, 591 20 ŽDÁR NAD SÁZAVOU
19. VYJÁDŘENÍ – KRAJSKÁ SPRÁVA A ÚDRŽBA SILNIC VYSOČINY, PŘÍSPĚVKOVÁ ORGANIZACE, KOSOVSÁ 16, 586 01 JIHLAVA, ODDĚLENÍ TECHNICKO-SPRÁVNÍ, JIHLAVSKÁ 1, 591 01 ŽDÁR NAD SÁZAVOU
20. ZÁVAZNÉ STANOVISKO – MINISTERSTVO OBRANY ČR, SEKCE NAKLÁDÁNÍ S MAJETKEM, ODBOR OCHRANY ÚZEMNÍCH ZÁJMŮ, ODDĚLENÍ OCHRANY ÚZEMNÍCH ZÁJMŮ PARDUBICE, TEPLÉHO 1899, 530 02 PARDUBICE
21. ZÁPIS Z VÝBĚRU STAVENIŠTĚ



Katastrální úřad pro Vysočinu
KÚ Žďár nad Sázavou

Dne: 16. 12. 2021

byl správní poplatek uhrazen
v hotovosti

ve výši 50 Kč

Podpis

Číslo

Razítko



Katastrální úřad pro Vysočinu Katastrální pracoviště Žďár nad Sázavou	Okres Žďár nad Sázavou	Obec Nové Město na Moravě
Kat. území Nové Město na Moravě	Mapový list č. NOVÉ MĚSTO na Moravě 2-7/32	Měřítko platné pro rám 200 x 287 mm 1 : 1000
KOPIE KATASTRÁLNÍ MAPY		
Stav k 15.12.2021 06:54:57	Vyhotovil Švornová Ivetta	Dne 15.12.2021 06:56:36



VÝPIS Z KATASTRU NEMOVITOSTÍ

prokazující stav evidovaný k datu 14.12.2021 13:17:17

Okres: CZ0635 Žďár nad Sázavou

Obec: 596230 Nové Město na Moravě

Kat.území: 706418 Nové Město na Moravě

List vlastnictví: 1

V kat. území jsou pozemky vedeny v jedné číselné řadě

A Vlastník, jiný oprávněný	Identifikátor	Podíl
Vlastnické právo		
Město Nové Město na Moravě, Vratislavovo náměstí 103, 59231 Nové Město na Moravě	00294900	

ČÁSTEČNÝ VÝPIS

B Nemovitosti

Pozemky				
Parcela	Výměra [m2]	Druh pozemku	Způsob využití	Způsob ochrany
335/1	3800	ostatní plocha	ostatní komunikace	chráněná krajinná oblast - II.-IV.zóna
1005/2	334	ostatní plocha	ostatní komunikace	chráněná krajinná oblast - II.-IV.zóna
1005/3	148	ostatní plocha	zeleň	chráněná krajinná oblast - II.-IV.zóna
1005/4	288	ostatní plocha	zeleň	chráněná krajinná oblast - II.-IV.zóna
1031	1681	ostatní plocha	manipulační plocha	chráněná krajinná oblast - II.-IV.zóna

B1 Věcná práva sloužící ve prospěch nemovitostí v části B - Bez zápisu

C Věcná práva zatěžující nemovitosti v části B včetně souvisejících údajů

Typ vztahu

o Věcné břemeno (podle listiny)

- právo umístit a provozovat na části pozemku (dle geom.plánu č.1913-N117/2005) zařízení distribuční soustavy vč. práva vstupu a vjezdu za účelem údržby, provozu a opravy.

Oprávnění pro

EG.D, a.s., Lidická 1873/36, Černá Pole, 60200 Brno,
RČ/IČO: 28085400

Povinnost k

Parcela: 335/1

Listina Smlouva o zřízení věcného břemene - úplatná ze dne 17.01.2006. Právní účinky vkladu práva ke dni 23.01.2006.

V-194/2006-714

Listina Výpis z obchodního rejstříku prokazující splnutí obchodních společností vedeného Krajským soudem v Českých Budějovicích oddíl B, vložka 1772 ze dne 21.07.2008.

Z-5287/2008-714

Pořadí k datu podle právní úpravy účinné v době vzniku práva

o Věcné břemeno (podle listiny)

- na části pozemku (dle geom.plánu č.2039-N173/2006) právo zřizovat a provozovat zařízení distribuční soustavy .

Oprávnění pro

EG.D, a.s., Lidická 1873/36, Černá Pole, 60200 Brno,
RČ/IČO: 28085400

Povinnost k

Parcela: 335/1

Listina Smlouva o zřízení věcného břemene - úplatná ze dne 05.02.2007. Právní účinky



VÝPIS Z KATASTRU NEMOVITOSTÍ

prokazující stav evidovaný k datu 14.12.2021 13:17:17

Okres: CZ0635 Žďár nad Sázavou

Obec: 596230 Nové Město na Moravě

Kat.území: 706418 Nové Město na Moravě

List vlastnictví: 1

V kat. území jsou pozemky vedeny v jedné číselné řadě

Typ vztahu

vkladu práva ke dni 15.02.2007.

Listina Výpis z obchodního rejstříku prokazující splnění obchodních společností vedeného Krajským soudem v Českých Budějovicích oddíl B, vložka 1772 ze dne 21.07.2008.

V-317/2007-714

Pořadí k datu podle právní úpravy účinné v době vzniku práva

Z-5287/2008-714

o Věcné břemeno (podle listiny)

- užívání části pozemku (dle geom.plánu č.2300-446/2008) za účelem zřízení, provozu, údržby a oprav podzemního vedení a zařízení veřejné telekomunikační sítě vč. práva vstupu a vjezdu a v nezbytném rozsahu kácet a okleštovat dřeviny

Oprávnění pro

COMA s.r.o., Masarykova 8, Polička-Město, 57201
Polička, RČ/IČO: 47471557

Povinnost k

Parcela: 335/1

Listina Smlouva o zřízení věcného břemene - úplatná ze dne 05.03.2009. Právní účinky vkladu práva ke dni 09.03.2009.

V-748/2009-714

Pořadí k datu podle právní úpravy účinné v době vzniku práva

o Věcné břemeno (podle listiny)

- užívání části pozemku (dle geom.plánu č.1919-160/2005) za účelem zřízení a provozu podzemního vedení veřejné telekomunikační sítě

Oprávnění pro

CETIN a.s., Českomoravská 2510/19, Libeň, 19000 Praha
9, RČ/IČO: 04084063

Povinnost k

Parcela: 335/1

Listina Smlouva o zřízení věcného břemene - úplatná ze dne 07.02.2006. Právní účinky vkladu práva ke dni 14.02.2006.

V-349/2006-714

Listina Souhlasné prohlášení o přechodu práv v důsledku rozdělení společnosti ze dne 02.06.2015. Právní účinky zápisu k okamžiku 17.06.2015 09:35:53. Zápis proveden dne 15.07.2015.

V-2521/2015-714

Pořadí k datu podle právní úpravy účinné v době vzniku práva

o Věcné břemeno (podle listiny)

- služebnost inženýrské sítě na části pozemku (dle geom.plánu č.2864-692/2014) spočívající v právu uložení, provozování, údržby a opravy podzemního vedení veřejné komunikační sítě

Oprávnění pro

CETIN a.s., Českomoravská 2510/19, Libeň, 19000 Praha
9, RČ/IČO: 04084063

Povinnost k

Parcela: 335/1

Listina Smlouva o zřízení věcného břemene - úplatná č.0023/13RACOMNMnMOK ze dne 11.04.2016. Právní účinky zápisu k okamžiku 13.04.2016 09:43:06. Zápis proveden dne 04.05.2016.

VÝPIS Z KATASTRU NEMOVITOSTÍ

prokazující stav evidovaný k datu 14.12.2021 13:17:17

Okres: CZ0635 Žďár nad Sázavou

Obec: 596230 Nové Město na Moravě

Kat.území: 706418 Nové Město na Moravě

List vlastnictví: 1

V kat. území jsou pozemky vedeny v jedné číselné řadě

Typ vztahu

V-1942/2016-714

Pořadí k 13.04.2016 09:43

o Věcné břemeno zřizování a provozování vedení

- na části pozemku (dle geom.plánu č.2958-21/2016) umístění a provozování kabelového vedení NN, pojistkové skříně

Oprávnění pro

EG.D, a.s., Lidická 1873/36, Černá Pole, 60200 Brno,

RČ/IČO: 28085400

Povinnost k

Parcela: 335/1

Listina Smlouva o zřízení věcného břemene - úplatná č.NM-014330037223/001 ze dne 27.05.2016. Právní účinky zápisu k okamžiku 13.07.2016 13:58:06. Zápis proveden dne 05.08.2016.

V-3772/2016-714

Pořadí k 13.07.2016 13:58

o Věcné břemeno (podle listiny)

- služebnost inženýrské sítě na části pozemku (dle geom.plánu č.3057-104/2017) spočívající ve zřízení, provozování, údržbě a opravách podzemního komunikačního vedení

Oprávnění pro

COMA s.r.o., Masarykova 8, Polička-Město, 57201

Polička, RČ/IČO: 47471557

Povinnost k

Parcela: 1005/2, Parcela: 1005/3, Parcela: 1005/4, Parcela: 1031, Parcela: 335/1

Listina Smlouva o zřízení věcného břemene - úplatná ze dne 13.11.2017. Právní účinky zápisu k okamžiku 23.11.2017 09:46:47. Zápis proveden dne 22.12.2017.

V-6427/2017-714

Pořadí k 23.11.2017 09:46

o Věcné břemeno zřizování a provozování vedení

- na části pozemku (dle geom.plánu č.3247-11/2020) umístění a provozování kabelového vedení NN, přípojkových skříní, rozpojovacích skříní

Oprávnění pro

EG.D, a.s., Lidická 1873/36, Černá Pole, 60200 Brno,

RČ/IČO: 28085400

Povinnost k

Parcela: 335/1

Listina Smlouva o zřízení věcného břemene - úplatná č.NM-014330057143/001 ze dne 16.03.2020. Právní účinky zápisu k okamžiku 14.04.2020 09:10:24. Zápis proveden dne 05.05.2020.

V-1428/2020-714

Pořadí k 14.04.2020 09:10

o Věcné břemeno zřizování a provozování vedení

- na části pozemku (dle geom.plánu č.3287-59/2020) umístění a provozování kabelového vedení NN, VN, rozpojovací skříně

Oprávnění pro

EG.D, a.s., Lidická 1873/36, Černá Pole, 60200 Brno,

RČ/IČO: 28085400

Povinnost k

Nemovitosti jsou v územním obvodu, ve kterém vykonává státní správu katastru nemovitostí ČR

Katastrální úřad pro Vysočinu, Katastrální pracoviště Žďár nad Sázavou, kód: 714.

strana 3



VÝPIS Z KATASTRU NEMOVITOSTÍ

prokazující stav evidovaný k datu 14.12.2021 13:17:17

Okres: CZ0635 Žďár nad Sázavou

Obec: 596230 Nové Město na Moravě

Kat.území: 706418 Nové Město na Moravě

List vlastnictví: 1

V kat. území jsou pozemky vedeny v jedné číselné řadě

Typ vztahu

Povinnost k

Parcela: 335/1

Listina Smlouva o zřízení věcného břemene - úplatná č.NM-014330059405/001 ze dne 23.02.2021. Právní účinky zápisu k okamžiku 08.03.2021 09:40:03. Zápis proveden dne 31.03.2021.

Pořadí k 08.03.2021 09:40

V-1130/2021-714

D Poznámky a další obdobné údaje

Typ vztahu

- o Změna výměr obnovou operátu

DKM 2008

Povinnost k

Parcela: 1031

Plomby a upozornění - Bez zápisu

E Nabývací tituly a jiné podklady zápisu

Listina

- o Vznik práva ze zákona zákon č. 172/1991 Návrh na zápis některých nemovitých věcí z majetku ČR do vlastnictví obcí.

POLVZ:181/1993

Z-18000181/1993-747

Pro: Město Nové Město na Moravě, Vratislavovo náměstí 103, 59231
Nové Město na Moravě

RČ/IČO: 00294900

- o Směnná smlouva V13 37/2000 ze dne 2.2.2000, právní účinky vkladu ke dni 2.2.2000.

POLVZ:88/2000

Z-18000088/2000-747

Pro: Město Nové Město na Moravě, Vratislavovo náměstí 103, 59231
Nové Město na Moravě

RČ/IČO: 00294900

- o Smlouva směnná ze dne 26.07.2006. Právní účinky vkladu práva ke dni 18.08.2006.

V-2118/2006-714

Pro: Město Nové Město na Moravě, Vratislavovo náměstí 103, 59231
Nové Město na Moravě

RČ/IČO: 00294900

- o Smlouva darovací ze dne 20.08.2015. Právní účinky zápisu k okamžiku 07.10.2015 09:00:35. Zápis proveden dne 20.11.2015.

V-4127/2015-714

Pro: Město Nové Město na Moravě, Vratislavovo náměstí 103, 59231
Nové Město na Moravě

RČ/IČO: 00294900

F Vztah bonitovaných půdně ekologických jednotek (BPEJ) k parcelám - Bez zápisu

VÝPIS Z KATASTRU NEMOVITOSTÍ

prokazující stav evidovaný k datu 14.12.2021 13:17:17

Okres: CZ0635 Žďár nad Sázavou

Obec: 596230 Nové Město na Moravě

Kat.území: 706418 Nové Město na Moravě

List vlastnictví: 1

V kat. území jsou pozemky vedeny v jedné číselné řadě

Nemovitosti jsou v územním obvodu, ve kterém vykonává státní správu katastru nemovitostí ČR:
Katastrální úřad pro Vysočinu, Katastrální pracoviště Žďár nad Sázavou, kód: 714.

Vyhotovil:

Vyhotoveno: 14.12.2021 13:17:20

Katastrální úřad pro Vysočinu, Katastrální pracoviště Žďár nad Sázavou
Švomová Iveta

Podpis, razítko:

Řízení PÚ: 1102/2021



Katastrální úřad pro Vysočinu KP ŽDÁR NAD SÁZAVOU	
Dne: 16. 12. 2021	
byl správní poplatek uhrazen v hotovosti	
ve výši.....	Kč

Informace o parcelách KN

Údaje katastru nemovitostí

Platnost k: 15.12.2021 06:42

Parcel. území CZ0635 Žďár nad Sázavou
Parcel. území 706418 Nové Město na Moravě

Obec 596230 Nové Město na Moravě

Parcela	335/2	K nemovitosti je zapsáno jiné věcné právo, poznámka nebo upozornění		
Výměra [m2]	89	Výměra vypočtena Ze souřadnic v S-JTSK		
Druh pozemku	ostatní plocha	Způsob využití ostatní komunikace		
Způsob ochrany	chráněná krajinná oblast - II.-IV.zóna			
Mapa	DKM - NOVÉ MĚSTO na Moravě, 2-7/32	Řízení	Z-2478/2015-714	
LV	Vlastník, jiný oprávněný	Char.	Spoluvl.podíl	Typ práv.vztahu
1	Město Nové Město na Moravě, Vratislavovo náměstí 103, 59231 Nové Město na Moravě			Vlastnické právo

Parcela	1001/1	K nemovitosti je zapsáno jiné věcné právo, poznámka nebo upozornění		
Výměra [m2]	9943	Výměra vypočtena Ze souřadnic v S-JTSK		
Druh pozemku	ostatní plocha	Způsob využití zeleň		
Způsob ochrany	chráněná krajinná oblast - II.-IV.zóna			
Mapa	DKM - NOVÉ MĚSTO na Moravě, 2-7/32	Řízení	Z-2478/2015-714	
LV	Vlastník, jiný oprávněný	Char.	Spoluvl.podíl	Typ práv.vztahu
1	Město Nové Město na Moravě, Vratislavovo náměstí 103, 59231 Nové Město na Moravě			Vlastnické právo

Parcela	1004/1	K nemovitosti je zapsáno jiné věcné právo, poznámka nebo upozornění		
Výměra [m2]	2843	Výměra vypočtena Ze souřadnic v S-JTSK		
Druh pozemku	ostatní plocha	Způsob využití ostatní komunikace		
Způsob ochrany	chráněná krajinná oblast - II.-IV.zóna			
Mapa	DKM - NOVÉ MĚSTO na Moravě, 2-7/32	Řízení	Z-2478/2015-714	
LV	Vlastník, jiný oprávněný	Char.	Spoluvl.podíl	Typ práv.vztahu
1	Město Nové Město na Moravě, Vratislavovo náměstí 103, 59231 Nové Město na Moravě			Vlastnické právo

Parcela	1004/2	K nemovitosti je zapsáno jiné věcné právo, poznámka nebo upozornění		
Výměra [m2]	39	Výměra vypočtena Ze souřadnic v S-JTSK		
Druh pozemku	ostatní plocha	Způsob využití ostatní komunikace		
Způsob ochrany	chráněná krajinná oblast - II.-IV.zóna			
Mapa	DKM - NOVÉ MĚSTO na Moravě, 2-7/32	Řízení	Z-2478/2015-714	
LV	Vlastník, jiný oprávněný	Char.	Spoluvl.podíl	Typ práv.vztahu
1	Město Nové Město na Moravě, Vratislavovo náměstí 103, 59231 Nové Město na Moravě			Vlastnické právo

Parcela	1005/1	K nemovitosti je zapsáno jiné věcné právo, poznámka nebo upozornění		
Výměra [m2]	1736	Výměra vypočtena Ze souřadnic v S-JTSK		
Druh pozemku	ostatní plocha	Způsob využití zeleň		
Způsob ochrany	chráněná krajinná oblast - II.-IV.zóna			
Mapa	DKM - NOVÉ MĚSTO na Moravě, 2-7/32	Řízení	Z-2478/2015-714	
LV	Vlastník, jiný oprávněný	Char.	Spoluvl.podíl	Typ práv.vztahu
1	Město Nové Město na Moravě, Vratislavovo náměstí 103, 59231 Nové Město na Moravě			Vlastnické právo

Informace o parcelách KN

Údaje katastru nemovitostí

Platnost k: 15.12.2021 06:42



Okres CZ0635 Žďár nad Sázavou
Kat.území 706418 Nové Město na Moravě

Obec 596230 Nové Město na Moravě

Parcela 1005/5

Výměra [m2] 5

Výměra vypočtena Ze souřadnic v S-JTSK

Druh pozemku ostatní plocha

Způsob využití silnice

Způsob ochrany chráněná krajinná oblast - II.-IV.zóna

Mapa DKM - NOVÉ MĚSTO na Moravě, 2-7/32

Řízení Z-2654/2015-714

LV Vlastník, jiný oprávněný

Char.

Spoluvl.podíl

Typ práv.vztahu

4550 Kraj Vysočina, Žižkova 1882/57, 58601 Jihlava

Vlastnické právo

Krajská správa a údržba silnic Vysočiny, příspěvková organizace, Kosovská 1122/16, 58601 Jihlava

Hospodaření se svěřeným majetkem kraje

Parcela 1006/1

Výměra [m2] 2419

Výměra vypočtena Ze souřadnic v S-JTSK

Druh pozemku ostatní plocha

Způsob využití manipulační plocha

Způsob ochrany chráněná krajinná oblast - II.-IV.zóna

Mapa DKM - NOVÉ MĚSTO na Moravě, 2-7/32

Řízení Z-2478/2015-714

LV Vlastník, jiný oprávněný

Char.

Spoluvl.podíl

Typ práv.vztahu

1 Město Nové Město na Moravě, Vratislavovo náměstí 103, 59231 Nové Město na Moravě

Vlastnické právo

Parcela 1008/1

K nemovitosti je zapsáno jiné věcné právo, poznámka nebo upozornění

Výměra [m2] 3909

Výměra vypočtena Ze souřadnic v S-JTSK

Druh pozemku ostatní plocha

Způsob využití zeleň

Způsob ochrany chráněná krajinná oblast - II.-IV.zóna

Mapa DKM - NOVÉ MĚSTO na Moravě, 2-7/32

Řízení Z-2478/2015-714

LV Vlastník, jiný oprávněný

Char.

Spoluvl.podíl

Typ práv.vztahu

1 Město Nové Město na Moravě, Vratislavovo náměstí 103, 59231 Nové Město na Moravě

Vlastnické právo

Parcela 1022/1

Výměra [m2] 374

Výměra vypočtena Ze souřadnic v S-JTSK

Druh pozemku zastavěná plocha a nádvoří

Způsob ochrany chráněná krajinná oblast - II.-IV.zóna

Mapa DKM - NOVÉ MĚSTO na Moravě, 2-7/32

Řízení V-6428/2017-714

Součástí je stavba Nové Město na Moravě, č.p. 540, bydlení

LV Vlastník, jiný oprávněný

Char.

Spoluvl.podíl

Typ práv.vztahu

1 Město Nové Město na Moravě, Vratislavovo náměstí 103, 59231 Nové Město na Moravě

Vlastnické právo

Parcela 1022/2

K nemovitosti je zapsáno jiné věcné právo, poznámka nebo upozornění

Výměra [m2] 505

Výměra vypočtena Ze souřadnic v S-JTSK

Druh pozemku ostatní plocha

Způsob využití zeleň

Způsob ochrany chráněná krajinná oblast - II.-IV.zóna

Mapa DKM - NOVÉ MĚSTO na Moravě, 2-7/32

Řízení Z-3769/2008-714

LV Vlastník, jiný oprávněný

Char.

Spoluvl.podíl

Typ práv.vztahu

1 Město Nové Město na Moravě, Vratislavovo náměstí 103, 59231 Nové Město na Moravě

Vlastnické právo

Informace o parcelách KN

Údaje katastru nemovitostí

Platnost k: 15.12.2021 06:42

Okres CZ0635 Žďár nad Sázavou
Kat.území 706418 Nové Město na Moravě

Obec 596230 Nové Město na Moravě

Parcela 1023/1

Výměra [m2] 208

Výměra vypočtena Ze souřadnic v S-JTSK

Druh pozemku zastavěná plocha a nádvoří

Způsob ochrany chráněná krajinná oblast - II.-IV.zóna

Mapa DKM - NOVÉ MĚSTO na Moravě, 2-7/32

Řízení Z-3769/2008-714

Na pozemku stojí stavba Nové Město na Moravě, č.p. 711, byt.dům

LV	Vlastník, jiný oprávněný	Char.	Spoluvl.podíl	Typ práv.vztahu
2597	Juříčka Jaroslav, Smetanova 711, 59231 Nové Město na Moravě		510/4559	Vlastnické právo
	Konečná Šárka, Smetanova 711, 59231 Nové Město na Moravě		1512/4559	Vlastnické právo
	Křížek Antonín JUDr. a Křížková Alena Mgr., Centrální 376, 25245 Zvole		512/4559	Vlastnické právo
	Novotná Marie, Smetanova 711, 59231 Nové Město na Moravě		510/4559	Vlastnické právo
	Pochop Miroslav, Smetanova 711, 59231 Nové Město na Moravě		501/4559	Vlastnické právo
	RACOM s.r.o., Mírová 1283, 59231 Nové Město na Moravě		501/4559	Vlastnické právo
	Suchý Vladimír a Suchá Viera, Smetanova 711, 59231 Nové Město na Moravě		513/4559	Vlastnické právo

K nemovitosti je zapsáno jiné věcné právo, poznámka nebo upozornění

Parcela 1023/2

Výměra [m2] 461

Výměra vypočtena Ze souřadnic v S-JTSK

Druh pozemku ostatní plocha

Způsob využití zeleň

Způsob ochrany chráněná krajinná oblast - II.-IV.zóna

Mapa DKM - NOVÉ MĚSTO na Moravě, 2-7/32

Řízení Z-3769/2008-714

LV	Vlastník, jiný oprávněný	Char.	Spoluvl.podíl	Typ práv.vztahu
1	Město Nové Město na Moravě, Vratislavovo náměstí 103, 59231 Nové Město na Moravě			Vlastnické právo

Parcela 1025/1

Výměra [m2] 318

Výměra vypočtena Ze souřadnic v S-JTSK

Druh pozemku zastavěná plocha a nádvoří

Způsob ochrany chráněná krajinná oblast - II.-IV.zóna

Mapa DKM - NOVÉ MĚSTO na Moravě, 2-7/32

Řízení Z-2143/2015-714

Na pozemku stojí stavba Nové Město na Moravě, č.p. 712, 713, byt.dům

LV	Vlastník, jiný oprávněný	Char.	Spoluvl.podíl	Typ práv.vztahu
2676	Chmelař Jaroslav Ing. a Chmelařová Jiřina, Smetanova 712, 59231 Nové Město na Moravě		556/6825	Vlastnické právo
	Novotná Andrea, Smetanova 713, 59231 Nové Město na Moravě		424/6825	Vlastnické právo
	Pavlišová Iveta, Smetanova 713, 59231 Nové Město na Moravě		570/6825	Vlastnické právo
	Piešťanská Jitka, Smetanova 713, 59231 Nové Město na Moravě		11/140	Vlastnické právo
	Piešťanská Jitka, Smetanova 713, 59231 Nové Město na Moravě		11/420	Vlastnické právo
	Plocek Josef a Ploková Olga, Smetanova 713, 59231 Nové Město na Moravě		570/6825	Vlastnické právo
	RACOM s.r.o., Mírová 1283, 59231 Nové Město na Moravě		38/455	Vlastnické právo
	Rosecký Tomáš a Rosecká Andrea, Smetanova 713, 59231 Nové Město na Moravě		570/6825	Vlastnické právo

Informace o parcelách KN

Údaje katastru nemovitostí

Platnost k: 15.12.2021 06:42

Katastrální úřad pro VY
Žďár nad Sázavou

Okres CZ0635 Žďár nad Sázavou
Kat.území 706418 Nové Město na Moravě

Obec 596230 Nové Město na Moravě

Parcela 1025/1

LV	Vlastník, jiný oprávněný	Char.	Spoluvl.podíl	Typ práv.vztahu
	Šajner Michal a Šajnerová Jana, Smetanova 712, 59231 Nové Město na Moravě		38/455	Vlastnické právo
	Štěchová Hana, Studentská 761/1, Žďár nad Sázavou 4, 59101 Žďár nad Sázavou		570/6825	Vlastnické právo
	Vrbová Helena Pharm.Dr., Bohušická 252, 67551 Jaroměřice nad Rokytnou		570/6825	Vlastnické právo
	Zajíček Jaroslav, Smetanova 712, 59231 Nové Město na Moravě		38/455	Vlastnické právo
	Zerzánová Helena, Pavlovova 1514, 59231 Nové Město na Moravě		570/6825	Vlastnické právo

Parcela 1026/2

K nemovitosti je zapsáno jiné věcné právo, poznámka nebo upozornění

Výměra [m2] 320

Výměra vypočtena Ze souřadnic v S-JTSK

Druh pozemku zastavěná plocha a nádvoří

Způsob ochrany chráněná krajinná oblast - II.-IV.zóna

Mapa DKM - NOVÉ MĚSTO na Moravě, 2-7/32

Řízení Z-2155/2015-714

Na pozemku stojí stavba Nové Město na Moravě, č.p. 1281, 1282, byt.dům

LV	Vlastník, jiný oprávněný	Char.	Spoluvl.podíl	Typ práv.vztahu
2681	Bartošík Stanislav MUDr., Mírová 1281, 59231 Nové Město na Moravě		171/1685	Vlastnické právo
	Fiala Radek Ing. Mgr., Mírová 1281, 59231 Nové Město na Moravě		677/6740	Vlastnické právo
	Hanych Ivo, Hornická 976, 59231 Nové Město na Moravě		57/674	Vlastnické právo
	Horáková Andrea, č.p. 76, 58276 Maleč		106/1685	Vlastnické právo
	Koutenský Vít Ing., Šimkova 393, 59231 Nové Město na Moravě		424/6740	Vlastnické právo
	Mudryková Gabriela, Mírová 1282, 59231 Nové Město na Moravě		57/674	Vlastnické právo
	Padrtková Pavla Bc., Mírová 1281, 59231 Nové Město na Moravě		687/6740	Vlastnické právo
	Pečinka Bohumil a Pečinková Pavla, Mírová 1282, 59231 Nové Město na Moravě		570/6740	Vlastnické právo
	RACOM s.r.o., Mírová 1283, 59231 Nové Město na Moravě		57/674	Vlastnické právo
	Rolinek Stanislav a Rolinková Radmila, č.p. 171, 59233 Radešinská Svratka		570/6740	Vlastnické právo
	Šáda Petr Ing. a Šádová Renáta Ing., Barvy 766/18, Lesná, 63800 Brno		570/6740	Vlastnické právo
	Tesárková Marie, Mírová 1281, 59231 Nové Město na Moravě		424/6740	Vlastnické právo

Parcela 1029/2

Výměra [m2] 430

Výměra vypočtena Ze souřadnic v S-JTSK

Druh pozemku zastavěná plocha a nádvoří

Způsob ochrany chráněná krajinná oblast - II.-IV.zóna

Mapa DKM - NOVÉ MĚSTO na Moravě, 2-7/32

Řízení Z-2286/2015-714

Na pozemku stojí stavba Nové Město na Moravě, č.p. 1010, 1011, byt.dům

LV	Vlastník, jiný oprávněný	Char.	Spoluvl.podíl	Typ práv.vztahu
4644	Babáček Roman, Pohledec 58, 59231 Nové Město na Moravě		785/33376	Vlastnické právo
	Bartíková Zuzana, Souhrady 669/14, Bohunice, 62500 Brno		3137/133504	Vlastnické právo
	Blážíčková Barbora, Kříčkova 1011, 59231 Nové Město na		3585/66752	Vlastnické právo

Informace o parcelách KN

Údaje katastru nemovitostí

Platnost k: 15.12.2021 06:42

Okres CZ0635 Žďár nad Sázavou
Kat.území 706418 Nové Město na Moravě

Obec 596230 Nové Město na Moravě

Parcela 1029/2

LV	Vlastník, jiný oprávněný	Char.	Spoluvl.podíl	Typ práv.vztahu
	Moravě			
	Bullová Zlata, Kříčkova 1010, 59231 Nové Město na Moravě		1405/33376	Vlastnické právo
	Dostál Jiří, Kříčkova 1010, 59231 Nové Město na Moravě		5623/133504	Vlastnické právo
	Fagulová Jarmila, Kříčkova 1011, 59231 Nové Město na Moravě		1555/66752	Vlastnické právo
	Hadačová Marie, Kříčkova 1010, 59231 Nové Město na Moravě		5567/133504	Vlastnické právo
	Halouzková Božena, Kříčkova 1011, 59231 Nové Město na Moravě		707/19072	Vlastnické právo
	Havlík David, Výhledy 738, 59231 Nové Město na Moravě		805/19072	Vlastnické právo
	Holcner Bohumír a Holcnerová Věra, Kříčkova 1011, 59231 Nové Město na Moravě		1767/33376	Vlastnické právo
	Holek Petr, Vlachovická 1193, 59231 Nové Město na Moravě		2815/66752	Vlastnické právo
	Hrbáčová Věra, Kříčkova 1011, 59231 Nové Město na Moravě		401/9536	Vlastnické právo
	Město Nové Město na Moravě, Vratislavovo náměstí 103, 59231 Nové Město na Moravě		9889/133504	Vlastnické právo
	Německý Jan a Německá Gabriela, Kříčkova 1011, 59231 Nové Město na Moravě		7135/133504	Vlastnické právo
	Ondra David, Kříčkova 1010, 59231 Nové Město na Moravě		171/9536	Vlastnické právo
	Ondráček Otto Mgr., Dukelská 566, 59231 Nové Město na Moravě		7187/267008	Vlastnické právo
	Ondráčková Markéta Mgr., Kříčkova 1010, 59231 Nové Město na Moravě		7187/267008	Vlastnické právo
	Ondrová Eva, Kříčkova 1010, 59231 Nové Město na Moravě		173/4172	Vlastnické právo
	Ondrová Kateřina, Kříčkova 1010, 59231 Nové Město na Moravě		171/9536	Vlastnické právo
	Petera Milan, Kříčkova 1011, 59231 Nové Město na Moravě		5473/133504	Vlastnické právo
	Prosecký Milan Ing., Vlachovická 1194, 59231 Nové Město na Moravě		811/66752	Vlastnické právo
	Rehák Bohdan, Kříčkova 1010, 59231 Nové Město na Moravě		4905/133504	Vlastnické právo
	Sláma Jaroslav a Slámová Andrea, Kříčkova 1010, 59231 Nové Město na Moravě		7219/133504	Vlastnické právo
	Sláma Rostislav, Jiříkovice 13, 59231 Nové Město na Moravě		3141/133504	Vlastnické právo
	Sláma Tomáš DiS., Jiříkovice 13, 59231 Nové Město na Moravě		391/16688	Vlastnické právo
	Šerejchová Jana, Kříčkova 1010, 59231 Nové Město na Moravě		5625/133504	Vlastnické právo
	Šimková Vlasta, č.p. 72, 59231 Křídla		799/19072	Vlastnické právo

Parcela 1037/1

K nemovitosti je zapsáno jiné věcné právo, poznámka nebo upozornění

Výměra [m2] 152

Výměra vypočtena Ze souřadnic v S-JTSK

Druh pozemku zastavěná plocha a nádvoří

Způsob ochrany chráněná krajinná oblast - II.-IV.zóna

Mapa DKM - NOVÉ MĚSTO na Moravě, 2-7/32

Řízení Z-532/2014-714

Součástí je stavba Nové Město na Moravě, č.p. 368, rod.dům

LV	Vlastník, jiný oprávněný	Char.	Spoluvl.podíl	Typ práv.vztahu
1268	Košík František a Košíková Marie, Kříčkova 368, 59231 Nové Město na Moravě			Vlastnické právo

Informace o parcelách KN

Údaje katastru nemovitostí

Platnost k: 15.12.2021 06:42



Okres CZ0635 Žďár nad Sázavou
Kat.území 706418 Nové Město na Moravě

Obec 596230 Nové Město na Moravě

Parcela **1038/1** K nemovitosti je zapsáno jiné věcné právo, poznámka nebo upozornění
Výměra [m2] **753** Výměra vypočtena Ze souřadnic v S-JTSK
Druh pozemku **zahrada**
Způsob ochrany **chráněná krajinná oblast - II.-IV.zóna, zemědělský půdní fond**
Mapa **DKM - NOVÉ MĚSTO na Moravě, 2-7/32** Řízení **Z-3769/2008-714**
Kód BPEJ Výměra
83421 753
LV Vlastník, jiný oprávněný Char. Spoluhl.podíl Typ práv.vztahu
1268 Košík František a Košíková Marie, Kříčkova 368, 59231 Nové Město na Moravě Vlastnické právo

Parcela **1039/1**
Výměra [m2] **222** Výměra vypočtena Ze souřadnic v S-JTSK
Druh pozemku **zastavěná plocha a nádvoří**
Způsob ochrany **chráněná krajinná oblast - II.-IV.zóna**
Mapa **DKM - NOVÉ MĚSTO na Moravě, 2-7/32** Řízení **V-2099/2010-714**
Na pozemku stojí stavba **Nové Město na Moravě, č.p. 708, byt.dům**
LV Vlastník, jiný oprávněný Char. Spoluhl.podíl Typ práv.vztahu
3498 Komárovská s.r.o., Komárovská 302/2, Komárov, 61700 Brno Vlastnické právo

Parcela **1039/2** K nemovitosti je zapsáno jiné věcné právo, poznámka nebo upozornění
Výměra [m2] **231** Výměra vypočtena Ze souřadnic v S-JTSK
Druh pozemku **ostatní plocha** Způsob využití **jiná plocha**
Způsob ochrany **chráněná krajinná oblast - II.-IV.zóna**
Mapa **DKM - NOVÉ MĚSTO na Moravě, 2-7/32** Řízení **V-2099/2010-714**
LV Vlastník, jiný oprávněný Char. Spoluhl.podíl Typ práv.vztahu
4665 Komárovská s.r.o., Komárovská 302/2, Komárov, 61700 Brno Vlastnické právo

Parcela **1039/3** K nemovitosti je zapsáno jiné věcné právo, poznámka nebo upozornění
Výměra [m2] **149** Výměra vypočtena Ze souřadnic v S-JTSK
Druh pozemku **ostatní plocha** Způsob využití **jiná plocha**
Způsob ochrany **chráněná krajinná oblast - II.-IV.zóna**
Mapa **DKM - NOVÉ MĚSTO na Moravě, 2-7/32** Řízení **V-2099/2010-714**
LV Vlastník, jiný oprávněný Char. Spoluhl.podíl Typ práv.vztahu
4665 Komárovská s.r.o., Komárovská 302/2, Komárov, 61700 Brno Vlastnické právo

Parcela **1040**
Výměra [m2] **86** Výměra vypočtena Ze souřadnic v S-JTSK
Druh pozemku **zahrada**
Způsob ochrany **chráněná krajinná oblast - II.-IV.zóna, zemědělský půdní fond**
Mapa **DKM - NOVÉ MĚSTO na Moravě, 2-7/32** Řízení **Z-3769/2008-714**
Kód BPEJ Výměra
83421 86
LV Vlastník, jiný oprávněný Char. Spoluhl.podíl Typ práv.vztahu
10002 Česká republika Vlastnické právo
Státní pozemkový úřad, Husinecká 1024/11a, Žižkov, 13000 Praha 3 Příslušnost hospodařit s majetkem státu

Informace o parcelách KN

Údaje katastru nemovitostí

Platnost k: 15.12.2021 06:42

Okres CZ0635 Žďár nad Sázavou
Kat.území 706418 Nové Město na Moravě

Obec 596230 Nové Město na Moravě

Parcela 1040

LV Vlastník, jiný oprávněný

Char.

Spoluvl.podíl

Typ práv.vztahu

Parcela 1041/1

K nemovitosti je zapsáno jiné věcné právo, poznámka nebo upozornění

Výměra [m2] 758

Výměra vypočtena Ze souřadnic v S-JTSK

Druh pozemku zastavěná plocha a nádvoří

Způsob ochrany chráněná krajinná oblast - II.-IV.zóna

Mapa DKM - NOVÉ MĚSTO na Moravě, 2-7/32

Řízení Z-3769/2008-714

Na pozemku stojí stavba Nové Město na Moravě, č.p. 538, byt.dům

LV Vlastník, jiný oprávněný

Char.

Spoluvl.podíl

Typ práv.vztahu

299 Kopecký Tomáš, Smetanova 538, 59231 Nové Město na Moravě

892/3687

Vlastnické právo

Linka Tomáš a Linková Aneta, Smetanova 538, 59231 Nové Město na Moravě

953/3687

Vlastnické právo

Pleva Luboš a Plevová Jana, Smetanova 538, 59231 Nové Město na Moravě

306/1229

Vlastnické právo

Zikmund Vojtěch, Smetanova 538, 59231 Nové Město na Moravě

924/3687

Vlastnické právo

Parcela 1041/2

K nemovitosti je zapsáno jiné věcné právo, poznámka nebo upozornění

Výměra [m2] 20

Výměra vypočtena Ze souřadnic v S-JTSK

Druh pozemku zastavěná plocha a nádvoří

Způsob ochrany chráněná krajinná oblast - II.-IV.zóna

Mapa DKM - NOVÉ MĚSTO na Moravě, 2-7/32

Řízení Z-532/2014-714

Součástí je stavba Nové Město na Moravě, č.e. 922, garáž

LV Vlastník, jiný oprávněný

Char.

Spoluvl.podíl

Typ práv.vztahu

2529 Kopecký Tomáš, Smetanova 538, 59231 Nové Město na Moravě

Vlastnické právo

Parcela 1041/3

Výměra [m2] 19

Výměra vypočtena Ze souřadnic v S-JTSK

Druh pozemku zastavěná plocha a nádvoří

Způsob ochrany chráněná krajinná oblast - II.-IV.zóna

Mapa DKM - NOVÉ MĚSTO na Moravě, 2-7/32

Řízení Z-532/2014-714

Součástí je stavba Nové Město na Moravě, č.e. 923, garáž

LV Vlastník, jiný oprávněný

Char.

Spoluvl.podíl

Typ práv.vztahu

2278 Pleva Luboš a Plevová Jana, Smetanova 538, 59231 Nové Město na Moravě

Vlastnické právo

Parcela 1041/4

K nemovitosti je zapsáno jiné věcné právo, poznámka nebo upozornění

Výměra [m2] 19

Výměra vypočtena Ze souřadnic v S-JTSK

Druh pozemku zastavěná plocha a nádvoří

Způsob ochrany chráněná krajinná oblast - II.-IV.zóna

Mapa DKM - NOVÉ MĚSTO na Moravě, 2-7/32

Řízení V-3012/2021-714

Součástí je stavba Nové Město na Moravě, č.e. 924, garáž

LV Vlastník, jiný oprávněný

Char.

Spoluvl.podíl

Typ práv.vztahu

5431 Linka Tomáš a Linková Aneta, Smetanova 538, 59231 Nové Město na Moravě

Vlastnické právo

Informace o parcelách KN

Údaje katastru nemovitostí

Platnost k:

15.12.2021

Katastrální úřad
pro Vysočinu
Katastrální pracoviště
Žďár nad Sázavou
5

Okres CZ0635 Žďár nad Sázavou
Kat.území 706418 Nové Město na Moravě

Obec 596230 Nové Město na Moravě

Parcela 1041/5

Výměra [m2] 20

Výměra vypočtena Ze souřadnic v S-JTSK

Druh pozemku zastavěná plocha a nádvoří

Způsob ochrany chráněná krajinná oblast - II.-IV.zóna

Mapa DKM - NOVÉ MĚSTO na Moravě, 2-7/32

Řízení Z-532/2014-714

Součástí je stavba

Nové Město na Moravě, č.e. 925, garáž

LV Vlastník, jiný oprávněný

Char.

Spoluvl.podíl

Typ práv.vztahu

2277 Zikmund Vojtěch, Smetanova 538, 59231 Nové Město na Moravě

Vlastnické právo

Parcela 1058/1

Výměra [m2] 2511

Výměra vypočtena Ze souřadnic v S-JTSK

Druh pozemku ostatní plocha

Způsob využití silnice

Způsob ochrany chráněná krajinná oblast - II.-IV.zóna

Mapa DKM - NOVÉ MĚSTO na Moravě, 2-7/32

Řízení V-4127/2015-714

LV Vlastník, jiný oprávněný

Char.

Spoluvl.podíl

Typ práv.vztahu

4550 Kraj Vysočina, Žižkova 1882/57, 58601 Jihlava

Vlastnické právo

Krajská správa a údržba silnic Vysočiny, příspěvková organizace, Kosovská 1122/16, 58601 Jihlava

Hospodaření se svěřeným majetkem kraje

Číslo řízení PU

1102/2021

Katastrální úřad
pro Vysočinu
Katastrální pracoviště
Žďár nad Sázavou
5

1
mm

Stanislav Blaha
UNI PROJEKT
Studentská 1133
591 01 ŽDĚR NAD SÁZAVOU

Váš dopis č. j.
Číslo jednací ZR/5102/2021-Mr
Vyřizuje Mrkos Marek
Tel. +420 566 651 104
Žďár nad Sázavou 17. 12. 2021

Stanovisko k projektové dokumentaci a k uvedení stavby do provozu, vyjádření k žádosti pro vydání společného povolení

Dne 2. 12. 2021 požádal UNI projekt, Studentská 1133, 591 01 Žďár nad Sázavou o stanovisko k projektové dokumentaci „Nové Město na Moravě - rekonstrukce vodovodu a kanalizace ul. Smetanova“ a v zastoupení investora SVK Žďársko o vyjádření k žádosti o vydání společného povolení.

1. Stanovisko k projektové dokumentaci (ID stavby 3993)

1.1. Základní údaje o předkládané projektové dokumentaci:

Název stavby: Nové Město na Moravě - rekonstrukce vodovodu a kanalizace ul. Smetanova
Projektant: UNI projekt, Studentská 1133, 591 01 Žďár nad Sázavou
Druh dokumentace: Projekt pro společné řízení - z. č. 2021/BI/40 z 10/2021, paré č. 7
Kanalizace
Vodovod
Investor: SVK Žďársko

1.2. Popis projektu výše uvedené stavby dle technické zprávy projektanta – technické jednotky:

SO 01 Rekonstrukce vodovodu

Rekonstrukce vodovodu-1 z TLT DN 150 C64 400 g/m2	153,7 m
Rekonstrukce vodovodu-2 z TLT DN 100 C100 400 g/m2	5,0 m
Připojení přípojek PE100 SDR11 PN16 d 40x3,7mm	1,0 m
Připojení přípojek PE100 SDR11 PN16 d 63x5,8mm	19,0 m
Celková délka vodovodu	178,7 m
2x Š150, 1x Š100, 5x odbočení s uzávěrem	

SO 02 Rekonstrukce kanalizace

Připojení přípojek DN 150 - kamenina, spoj F, hrdlo L	1,0 m
Připojení přípojek DN 200 - kamenina, třída 200, spoj F, hrdlo L	3,0 m
Kanalizace z DN 250 – kamenina, třída 160, spoj C, hrdlo K	27,5 m
Kanalizace z DN 300 - kamenina, třída 160, spoj C, hrdlo K	73,5 m
Celková délka kanalizace	105,0 m
4x RŠ DN1000, 10x odbočka pro napojení přípojek	

VODÁRENSKÁ AKCIOVÁ SPOLEČNOST, a.s.
Divize Žďár nad Sázavou
Studentská 1133, 591 21 Žďár nad Sázavou
Bankovní spojení: 1806751/0100
Telefon: +420 566 651 111, e-mail: divize@vaszr.cz

SÍDLO SPOLEČNOSTI:
Soběšická 820/156, Lesná, 638 00 Brno
IČ: 49455842, DIČ: CZ49455842
Společnost je zaregistrována v obchodním rejstříku
vedeném Krajským soudem v Brně, oddíl B, vložka 1181

1.3. Stanovisko k technickému řešení projekt

S navrženým řešením dle předložené projektové dokumentace k žádosti o vydání společného povolení VAS, divize Žďár n. S.

souhlasí.

2. Stanovisko k uvedení stavby do provozu

Při písemném předání a převzetí dokončené stavby vodovodu a kanalizace provozovateli k uvedení stavby do provozu požaduje VAS, předat od investora tyto technické a provozní doklady:

1. Doklady uvedené v čl. 3.
2. Podklady pro zařazení do evidence majetku (rozdělení majetku podle klasifikace stavebních děl CZ CC včetně doplnění o ostatní náklady investora).
3. Protokol o vytyčitelnosti signalizačního vodiče (vodovod, výtlačná potrubí na kanalizacích).
4. Stavební deník - originál.
5. Vodoprávní, stavební doklady s nabytím právní moci.
6. Záznam z prohlídky prům. kamerou kanalizace i s protokoly v programu CITI.
7. Seznam očíslovaných odbočení k přípojkám, které byly provedeny v rámci stavby, i s uvedením č. popisného, popř. č. parcely nebo uliční vpustě.
8. Geometrický plán pro zřízení věcného břemene - 6 paré.
9. Smlouvy na vstupy na pozemky.

3. Vyjádření pro vodoprávní úřad k vydání společného povolení

S vydáním společného povolení na stavbu „Nové Město na Moravě - rekonstrukce vodovodu a kanalizace ul. Smetanova“ VAS, divize Žďár n. S.

souhlasí za předpokladu dodržení následujících podmínek.

VAS, divizi Žďár n. S. budou předány před podáním žádosti o kolaudační souhlas tyto doklady:

1. Zápis o předání a převzetí stavby (případně zápis o odstranění vad a nedodělků z předání stavby).
2. Atesty, prohlášení o shodě a další doklady od použitých materiálů a zařízení - část stavební.
3. Doklady o zdr. nez. výrobků přicházejících do styku s pitnou vodou dle Vyhl. 409/2005 Sb.
4. Doklad o provedené desinfekci vodovodního potrubí.
5. Doklad o převzetí inženýrských sítí dotčených stavbou.
6. Doklad o převzetí pozemků dotčených stavbou po ukončení stavby.
7. Doklady o způsobu likvidace vzniklých odpadů dle zákona č. 185/2001 Sb. („Zákon o odpadech a o změně některých dalších zákonů“).
8. Protokoly o úsekové tlakové zkoušce vodovodního potrubí.
9. Protokol o zkoušce průchodnosti potrubí.
10. Protokoly o zkouškách vodotěsnosti kanalizačního potrubí včetně šachet.
11. Dokumentace skutečného provedení stavby v papírové i elektronické podobě - část stavební.
12. Geodetické zaměření stavby včetně odbočení v listinné podobě i v prostředí MicroStation (formát dgn) podle směrnice VAS č.7/99.
13. Krácený rozbor pitné vody (akreditovaný odběr a analýzy) podle přílohy č. 5 k vyhlášce č. 252/2004 Sb. – rekonstrukce.

Upozorňujeme: přepojované vodovodní a kanalizační přípojky nebudou do majetku SVK Žďársko přebírány.

Toto vyjádření vydává VAS v zastoupení SVK Žďársko podle čl. VI, odst. 7., písmeno a) Smlouvy o nájmu, provozování a správě vodovodů a kanalizací uzavřené mezi výše uvedenými stranami dne 31. 12. 2013.

Platnost tohoto stanoviska a vyjádření je jeden rok.

 **VODÁRENSKÁ**
AKČIOVÁ SPOLEČNOST, a.s.
Soběšická 620/156, Lesná, 638 00 Brno
Divize Žďár nad Sázavou
Studentská 1133, 591 21 Žďár nad Sázavou
-7-

Ing. Karel Fuchs
ředitel divize

Na vědomí

Svaz vodovodů a kanalizací Žďársko
VAS, provoz VaK Nové Město na Moravě
VAS, TÚ, Ing. Kalábová, p. Klímová

VYJÁDŘENÍ O EXISTENCI SÍTĚ ELEKTRONICKÝCH KOMUNIKACÍ

společnosti CETIN a.s.

(„Vyjádření“)

A VŠEOBECNÉ PODMÍNKY OCHRANY SÍTĚ ELEKTRONICKÝCH KOMUNIKACÍ

společnosti CETIN a.s.

(„Všeobecné podmínky ochrany SEK“)

toto Vyjádření a Všeobecné podmínky ochrany SEK je vydané dle ustanovení § 101 zákona č. 127/2005 Sb., o elektronických komunikacích a o změně některých souvisejících zákonů, v účinném znění („Zákon o elektronických komunikacích“), a dle ustanovení § 161 zákona č. 183/2006 Sb., o územním plánování a stavebním řádu, v účinném znění („Stavební zákon“), a dle příslušných ustanovení zákona č. 89/2012 Sb., občanský zákoník, v účinném znění („Občanský zákoník“)

Číslo jednací: 871840/21

Číslo žádosti: 0121 333 769 („Žádost“)

Název akce („Stavba“)	Nové Město na Moravě - rekonstrukce vodovodu a kanalizace ul. Smetanova	
Důvod vydání Vyjádření („Důvod vyjádření“)	Společné územní a stavební řízení	
Žadatel	Stanislav Blaha	
Stavebník	Svaz vodovodů a kanalizací Žďársko, Vodárenská 244/2, Žďár nad Sázavou, 59101	
Zájmové území	Okres	Žďár nad Sázavou
	Obec	Nové Město na Moravě
	Kat. území / č. parcely	Nové Město na Moravě
Platnost Vyjádření	1. 12. 2023 („Den konce platnosti Vyjádření“)	

Žadatel Žádostí určil a vyznačil Zájmové území, jakož i určil Důvod Vyjádření.

Na základě určení a vyznačení Zájmového území Žadatelem a na základě určení Důvodu Vyjádření vydává společnost CETIN a.s. následující Vyjádření:

Dojde ke střetu se sítí elektronických komunikací (dále jen „SEK“) společnosti CETIN a.s.

- (I) Na Žadatelem určeném a vyznačeném Zájmovém území se vyskytuje SEK společnosti CETIN a.s.;
- (II) Společnost CETIN a.s. za podmínky splnění bodu (III) tohoto Vyjádření **souhlasí**, aby Stavebník a/nebo Žadatel, je-li Stavebníkem v Zájmovém území vyznačeném v Žádosti, provedl Stavbu a/nebo činnosti povolené příslušným správním rozhodnutím vydaným dle Stavebního zákona;
- (III) Stavebník a/nebo Žadatel, je-li Stavebníkem je povinen řídit se Všeobecnými podmínkami ochrany SEK, které jsou nedílnou součástí Vyjádření;
- (IV) Pro případ, že bude nezbytné přeložení SEK, zajistí vždy takové přeložení SEK její vlastník, společnost CETIN a.s. Stavebník, který vyvolal překládku SEK je dle ustanovení § 104 odst. 17 Zákona o elektronických komunikacích povinen uhradit společnosti CETIN a.s. veškeré náklady na nezbytné úpravy dotčeného úseku SEK, a to na úrovni stávajícího technického řešení;
- (V) Pro účely přeložení SEK dle bodu (IV) tohoto Vyjádření je Stavebník povinen uzavřít se společností CETIN a.s. Smlouvu o realizaci překládky SEK.

Číslo jednací: 871840/21

Číslo žádosti: 0121 333 769

Vyjádření je platné pouze pro Zájmové území určené a vyznačené Žadatelem, jakož i pro Důvod Vyjádření stanovený a určený Žadatelem v Žádosti.

Vyjádření pozbývá platnosti i) v Den konce platnosti Vyjádření, ii) změnou rozsahu Zájmového území či změnou Důvodu Vyjádření uvedeného v Žádosti a/nebo iii) jakýmkoliv porušením kterékoliv povinnosti stanovené Všeobecnými podmínkami ochrany SEK, to vše v závislosti na tom, která ze skutečností rozhodná pro pozbytí platnosti Vyjádření nastane nejdříve.

Společnost CETIN a.s. vydáním tohoto Vyjádření poskytla Žadateli pro Žadatelem určené a vyznačené Zájmové území veškeré informace o SEK dostupné společnosti CETIN a.s. ke dni podání Žádosti.

Ze strany společnosti CETIN a.s. může v některých případech docházet ke zpracování Vašich osobních údajů. Ke zpracování Vašich osobních údajů dochází vždy v souladu s platnými právními předpisy. Konkrétní zásady a podmínky zpracování osobních údajů společností CETIN a.s. jsou dostupné na <https://www.cetin.cz/zasady-ochrany-osobnich-udaju>.

V případě dotazů k Vyjádření kontaktujte prosím asistenční linku 800 630 630.

Přílohami Vyjádření jsou:

- Všeobecné podmínky ochrany SEK
- Informace k vytýčení SEK ve vlastnictví společnosti CETIN a.s.
- Situační výkres (obsahuje Zájmové území určené a vyznačené Žadatelem a výřezy účelové mapy SEK)

Vyjádření vydala společnost CETIN a.s. dne: 1. 12. 2021.



CETIN a.s.
Českomoravská 2510/19, Libeň
190 00 Praha 9
DIČ: CZ04084063

102

VŠEOBECNÉ PODMÍNKY OCHRANY SÍTĚ ELEKTRONICKÝCH KOMUNIKACÍ společnosti CETIN a.s.**1. PLATNOST VŠEOBECNÝCH PODMÍNEK**

- i) Tyto Všeobecné podmínky ochrany sítě elektronických komunikací (dále jen „VPOSEK“) tvoří součást Vyjádření (jak je tento pojem definován níže v článku 2 VPOSEK).
- ii) V případě rozporu mezi Vyjádřením a těmito VPOSEK mají přednost ustanovení Vyjádření, pokud není těmito VPOSEK stanoveno jinak.

2. DEFINICE

Níže uvedené termíny, jsou-li použity v těchto VPOSEK a uvozeny velkým písmenem, mají následující význam, není-li těmito VPOSEK a/nebo Příslušnými požadavky stanoveno výslovně jinak:

„CETIN“ znamená CETIN a.s. se sídlem Českomoravská 2510/19, Libeň, 190 00 Praha 9, IČO: 04084063, zapsaná v obchodním rejstříku vedeném Městským soudem v Praze pod spz. B 20623;

„Den“ je kalendářní den;

„Kabelovod“ podzemní zařízení sestávající se z tělesa Kabelovodu a kabelových komor, sloužící k zatahování kabelů a ochranných trubek;

„Občanský zákoník“ znamená zákon č. 89/2012 Sb., občanský zákoník, v účinném znění;

„POS“ je zaměstnanec společnosti CETIN, pověřený ochranou sítě, Pavel Kubiš, tel.: 724 053 840, e-mail: pavel.kubis@cetin.cz;

„Pracovní den“ znamená Den, kromě soboty, neděle, a státních svátků a ostatních svátků ve smyslu zákona č. 245/2000 Sb., o státních svátcích, o významných dnech a o dnech pracovního klidu, v účinném znění;

„Příslušné požadavky“ znamená jakýkoli a každý příslušný právní předpis, vč. technických norem, nebo normativní právní akt veřejné správy či samosprávy, nebo jakékoli rozhodnutí, povolení, souhlas nebo licencí, včetně podmínek, které s ním souvisí;

„Překládka“ je stavba spočívající ve změně trasy vedení SEK ve vlastnictví CETIN nebo přemístění zařízení SEK ve vlastnictví CETIN; Stavebník, který Překládku vyvolal, je dle ustanovení § 104 odst. 17 Zákona o elektronických komunikacích povinen uhradit společnosti CETIN veškeré náklady na nezbytné úpravy dotčeného úseku SEK, a to na úrovni stávajícího technického řešení;

„SEK“ je síť elektronických komunikací ve vlastnictví CETIN;

„Stavba“ je stavba a/nebo činnost ve vztahu, k níž bylo vydáno Vyjádření, a je prováděna Stavebníkem a/nebo Žadatelem v souladu s Příslušnými požadavky, povolená příslušným správním rozhodnutím vydaným dle Stavebního zákona;

„Stavebník“ je osoba takto označená ve Vyjádření;

„Stavební zákon“ je zákon č. 183/2006 Sb., o územním plánování a stavebním řádu;

„Vyjádření“ je vyjádření o existenci sítě elektronických komunikací vydané společností CETIN dne 1. 12. 2021 pod č.j. 871840/21;

„Zájmové území“ je území označené Žadatelem a/nebo Stavebníkem v Žádosti;

„Situační výkres“ je výkres, který je přílohou Vyjádření a obsahuje Zájmové území určené a vyznačené Žadatelem v Žádosti a výřezy účelové mapy SEK;

„Zákon o elektronických komunikacích“ je zákon č. 127/2005 Sb., o elektronických komunikacích a o změně některých souvisejících zákonů, v účinném znění;

„Žadatel“ je osoba takto označená ve Vyjádření.

„Žádost“ je žádost, kterou Žadatel a/nebo Stavebník požádal CETIN o vydání Vyjádření.

3. PLATNOST A ÚČINNOST VPOSEK

Tyto VPOSEK jsou platné a účinné Dnem odeslání Vyjádření na i) adresu elektronické pošty Stavebníka a/nebo Žadatele uvedenou v Žádosti nebo ii) adresu pro doručení prostřednictvím poštovní přepravy uvedenou Stavebníkem a/nebo Žadatelem v Žádosti.

4. OBECNÁ PRÁVA A POVINNOSTI STAVEBNÍKA A/NEBO ŽADATELE

- (i) Stavebník, Žadatel je výslovně srozuměn s tím, že SEK je veřejně prospěšným zařízením, byla zřízena ve veřejném zájmu a je chráněna Příslušnými požadavky.
- (ii) SEK je chráněna ochranným pásmem, jehož rozsah je stanoven (a) ustanovením § 102 Zákona o elektronických komunikacích a/nebo (b) právními předpisy účinnými před Zákonom o elektronických komunikacích, není-li Příslušnými požadavky stanoveno jinak.
- (iii) Stavebník, Žadatel nebo jím pověřená třetí osoba, je povinen při provádění Stavby nebo jiných prací, při odstraňování havárií a projektování staveb, řídit se Příslušnými požadavky, správnou praxí v oboru stavebnictví a technologickými postupy a je povinen učinit veškerá nezbytná opatření vyžadovaná Příslušnými požadavky k ochraně SEK před poškozením. Povinnosti dle tohoto odstavce má Stavebník rovněž ve vztahu k SEK, které se nachází mimo Zájmové území.
- (iv) Při zjištění jakéhokoliv rozporu mezi údaji v Situačním výkresu, který je přílohou Vyjádření a skutečným stavem, je Stavebník a/nebo Žadatel povinen bez zbytečného odkladu, nejpozději Den následující po zjištění takové skutečnosti, zjištěný rozpor oznámit POS.
- (v) Stavebník, Žadatel nebo jím pověřená třetí osoba, je povinen každé poškození či krádež SEK bezodkladně, nejpozději Den následující po zjištění takové skutečnosti, oznámit takovou skutečnost dohledovému centru společnosti CETIN na telefonní číslo +420 238 464 190.
- (vi) Bude-li Stavebník, Žadatel nebo jím pověřená třetí osoba na společnosti CETIN požadovat, aby se jako účastník správního řízení, pro jehož účely bylo toto Vyjádření vydáno, vzdala práva na odvolání proti rozhodnutí vydanému ve správním řízení, je oprávněn kontaktovat POS.

5. POVINNOSTI STAVEBNÍKA PŘI PŘÍPRAVĚ STAVBY

- (i) Při projektování Stavby je Stavebník povinen zajistit, aby projektová dokumentace Stavby (i) zohledňovala veškeré požadavky na ochranu SEK vyplývající z Příslušných požadavků, zejména ze Zákona o elektronických komunikacích a Stavebního zákona, (ii) respektovala správnou praxi v oboru stavebnictví a technologické postupy a (iii) umožňovala, aby i po provedení a umístění Stavby dle takové projektové dokumentace byla společnost CETIN, jako vlastník SEK schopna bez jakýchkoli omezení a překážek provozovat SEK, provádět údržbu a opravu SEK.
- (ii) Nebude-li možné projektovou dokumentací zajistit některý, byť i jeden z požadavků dle předchozího odstavce (i) a/nebo umístění Stavby by mohlo způsobit, že nebude naplněn některý, byť i jeden z požadavků dle předchozího odstavce (i), vyvolá Stavebník Překládku.
- (iii) Při projektování Stavby, která se nachází nebo je u ní zamýšlena, že se bude nacházet v ochranném pásmu radiových tras společnosti CETIN a překračuje výšku 15 m nad zemským povrchem, a to včetně dočasných objektů zařízení staveniště (jeřáby, konstrukce, atd.) je Stavebník povinen písemně kontaktovat POS za účelem získání konkrétního stanoviska a podmínek k ochraně radiových tras společnosti CETIN a pro určení, zda Stavba vyvolá Překládku. Ochranné pásmo radiových tras v šíři 50m je zakresleno do situačního výkresu, který je součástí tohoto Vyjádření.

VŠEOBECNÉ PODMÍNKY OCHRANY SÍTĚ ELEKTRONICKÝCH KOMUNIKACÍ společnosti CETIN a.s.

- (iv) Pokud se v Zájmovém území nachází podzemní silové vedení (NN) ve vlastnictví společnosti CETIN, je Stavebník povinen ve vztahu k projektové dokumentaci zajistit totéž, co je uvedeno pod písm (i) tohoto článku 5, přičemž platí, že Stavebník vyvolá Překládku v případech uvedených pod písm (ii) tohoto článku 5.
- (v) Stavebník je povinen při projektování Stavby, která je stavbou (a) zařízení silových elektrických sítí (VN, VVN a ZVVN) a/nebo (b) trakčních vedení, provést výpočet či posouzení rušivých vlivů na SEK, zpracovat ochranná opatření, to vše dle a v souladu s Příslušnými požadavky. Stavebník je povinen nejpozději třicet (30) Dnů před podáním žádosti o vydání příslušného správního rozhodnutí k umístění Stavby dle Stavebního zákona předat POS výpočet či posouzení rušivých vlivů na SEK a zpracovaná ochranná opatření.
- (vi) Je-li Stavba v souběhu s Kabelovodem, nebo Kabelovod kříží, je Stavebník povinen nejpozději ke Dni, ke kterému započne se zpracováním projektové dokumentace ke Stavbě, oznámit POS a projednat s POS (a) veškeré případy, kdy trajektorie podvrtnů a prolaků budou vedeny ve vzdálenosti menší, než je 1,5 m od Kabelovodu a (b) jakékoliv výkopové práce, které budou nebo by mohly být vedeny v úrovni či pod úrovní Kabelovodu nebo kabelové komory.
- (vii) Je-li Stavba umístěna nebo má být umístěna v blízkosti Kabelovodu, ve vzdálenosti menší, než jsou 2 m nebo kříží-li Stavba Kabelovod ve vzdálenosti menší, než je 0,5 m nad nebo kdekoli pod Kabelovodem, je Stavebník povinen předložit POS k posouzení zakreslení Stavby v příčných řezech, přičemž do příčného řezu je Stavebník rovněž povinen zakreslit profil kabelové komory.

6. POVINNOSTI STAVEBNÍKA PŘI PROVÁDĚNÍ STAVBY

- (i) Stavebník je před započítím jakýchkoliv zemních prací ve vztahu ke Stavbě povinen vytyčit trasu SEK na terénu dle Příslušných požadavků a dle Stavebního zákona. S vytyčenou trasou SEK je Stavebník povinen seznámit všechny osoby, které budou anebo by mohly zemní práce ve vztahu ke Stavbě provádět. V případě porušení této povinnosti bude Stavebník odpovědný společnosti CETIN za náklady a škody, které porušením této povinnosti společnosti CETIN vzniknou a je povinen je společnosti CETIN uhradit.
- (ii) Pět (5) Pracovních dní před započítím jakýchkoliv prací ve vztahu ke Stavbě je Stavebník povinen oznámit společnosti CETIN, že zahájí práce či činnosti ve vztahu ke Stavbě. Písemné oznámení dle předchozí věty zašle Stavebník na adresu elektronické pošty POS a bude obsahovat minimálně číslo jednací Vyjádření a kontaktní údaje Stavebníka.
- (iii) Stavebník je povinen zabezpečit a zajistit SEK proti mechanickému poškození, a to zpravidla dočasným umístěním silničních betonových panelů nad kabelovou trasou SEK. Do doby, než je zajištěna a zabezpečena ochrana SEK proti mechanickému poškození, není Stavebník oprávněn přejíždět vozidly nebo stavební mechanizací kabelovou trasu SEK. Při přepravě vysokých nákladů nebo při projíždění stroji, vozidly či mechanizací pod nadzemním vedením SEK je Stavebník povinen prověřit, zda výška nadzemního vedení SEK je dostatečná a umožňuje spolehlivý a bezpečný způsob přepravy nákladu či průjezdu stroji, vozidel či mechanizace.
- (iv) Při provádění zemních prací v blízkosti SEK je Stavebník povinen postupovat tak, aby nedošlo ke změně hloubky uložení nebo prostorového uspořádání SEK. V místech, kde SEK vystupuje ze země do budovy, rozváděče, na sloup apod. je Stavebník povinen vykonávat zemní práce se zvýšenou mírou opatrnosti, výkopové práce v blízkosti sloupů nadzemního vedení SEK je Stavebník povinen provádět v takové vzdálenosti od sloupů nadzemního vedení SEK,

kteřá je dostatečná k tomu, aby nedošlo nebo nemohlo dojít k narušení stability sloupů nadzemního vedení SEK. Stavebník je povinen zajistit, aby jakoukoliv jeho činností nedošlo bez souhlasu a vědomí společnosti CETIN (a) ke změně nivelety terénu, a/nebo (b) k výsadbě trvalých porostů, a/nebo (c) ke změně rozsahu a změně konstrukce zpevněných ploch. Pokud došlo k odkrytí SEK, je Stavebník povinen SEK po celou dobu odkrytí náležitě zabezpečit proti prověšení, poškození a odcizení.

- (v) Zjistí-li Stavebník kdykoliv během provádění prací ve vztahu ke Stavbě jakýkoliv rozpor mezi údaji v projektové dokumentaci a skutečností, je povinen bezodkladně přerušit práce a oznámit zjištěný rozpor na adresu elektronické pošty POS. Stavebník není oprávněn pokračovat v pracích ve vztahu ke Stavbě do doby, než získá písemný souhlas POS s pokračováním prací.
- (vi) Stavebník není bez předchozího písemného souhlasu společnosti CETIN oprávněn manipulovat s kryty kabelových komor, jakkoliv zakrývat vstupy do kabelových komor, jakkoliv manipulovat s případně odkrytými prvky SEK či s jakýmkoliv jiným zařízením se SEK souvisejícím. Rovněž bez předchozího písemného souhlasu společnosti CETIN není Stavebník oprávněn umístit nad trasou Kabelovodu jakoukoliv jinou síť technické infrastruktury v podélném směru.
- (vii) Byla-li v souladu s Vyjádřením a těmito VPOSEK odkryta SEK je Stavebník povinen tři (3) Pracovní dny před zakrytím SEK písemně oznámit POS zakrytí SEK a vyzvat ho ke kontrole před zakrytím. Oznámení Stavebníka dle předchozí věty musí obsahovat minimálně předpokládaný Den zakrytí, číslo jednací Vyjádření a kontaktní údaje Stavebníka. Stavebník není oprávněn provést zakrytí do doby, než získá písemný souhlas POS se zakrytím.

7. ROZHODNÉ PRÁVO

Vyjádření a VPOSEK se řídí českým právem, zejména Občanským zákoníkem, Zákonem o elektronických komunikacích a Stavebním zákonem. Veškeré spory z Vyjádření či VPOSEK vyplývající budou s konečnou platností řešeny u příslušného soudu České republiky.

8. PÍSEMNÝ STYK

Písemným stykem či pojmem „písemně“ se pro účely Vyjádření a VPOSEK rozumí předání zpráv jedním z těchto způsobů:

- v listinné podobě;
- e-mailovou zprávou s uznávaným elektronickým podpisem dle zák. č. 297/2016 Sb., o službách vytvářejících důvěru pro elektronické transakce, v účinném znění; a/nebo e-mailovou zprávou zaslanou na adresu POS;

9. ZÁVĚREČNÁ USTANOVENÍ

- (i) Stavebník, Žadatel nebo jím pověřená třetí osoba je počínaje Dnem převzetí Vyjádření povinen užít informace a data uvedená ve Vyjádření pouze a výhradně k účelu, pro který mu byla tato poskytnuta. Stavebník, Žadatel nebo jím pověřená třetí osoba není oprávněn informace a data rozmnožovat, rozšiřovat, pronajímat, půjčovat či jinak umožnit jejich užívání třetí osobou bez předchozího písemného souhlasu společnosti CETIN.
- (ii) Pro případ porušení kterékoliv z povinností Stavebníka, Žadatele nebo jím pověřené třetí osoby, založené Vyjádřením /nebo těmito VPOSEK je Stavebník, Žadatel či jím pověřená třetí osoba odpovědný za veškeré náklady a škody, které společnosti CETIN vzniknou porušením povinností Stavebníka, Žadatele nebo jím pověřené třetí osoby.

Číslo jednací: 871840/21

Číslo žádosti: 0121 333 769

Informace k vytyčení SEK

V případě požadavku na vytyčení SEK společnosti CETIN se, prosím, obraťte na společnosti uvedené níže:

CETIN a.s. - středisko Morava jih

se sídlem: Českomoravská 2510/19, Libeň, 190 00 Praha 9
IČ: 04084063 DIČ: CZ04084063
kontakt: tel: 238461267 obslužná doba po-pa 7 - 15 hod

TEMO-TELEKOMUNIKACE, a.s. - výhradní dodavatel společnosti CETIN a.s.

se sídlem: U Záběhlického zámku 233/15, 106 00 Praha 10
IČ: 25740253 DIČ: CZ25740253
kontakt: Pavel Drdla, mobil: 725871746, e-mail: pavel.drdla@temo.cz;

CONTENT, s.r.o.

se sídlem: Karlov 1246, 594 01 Velké Meziříčí, pobočka: Okružní 28/18, 591 01 Žďár nad Sázavou
IČ: 63492164 DIČ: CZ63492164
kontakt: Martin Kalina, tel/fax: 566521721, mobil: 777702117, e-mail: kalina@content-vm.cz, vytycenisiti@seznam.cz

ELTER, s.r.o.

se sídlem: Straněnská 1149, 539 01 Hlinsko
IČ: 49814419 DIČ: CZ49814419
kontakt: tel.: 469312100, mobil: 731115925, e-mail: elter.hlinsko@xaz.cz
Havel Stanislav, mobil: 736778264, Chadima Zdeněk, mobil: 731115933

GIS-STAVINVEX, a.s.

se sídlem: Pražská 1156, Pelhřimov
IČ: 25163558 DIČ: CZ25163558
kontakt: Petr Novák, mobil: 737 286 334, tel/fax: 596 541 102, e-mail: ostrava@gis-stavinvox.cz

Chadima Zdeněk

se sídlem: Máchova 257, 539 73 Skuteč
IČ: 01222163 DIČ:
kontakt: Zdeněk Chadima, tel: 731115933, e-mail: z.chadima@tiscali.cz

Jiří Novotný, Montáž, údržba a servis tel.sítí - okr. Třebíč, Znojmo

se sídlem: Akad. Práta 524, 675 55 Hrotovice, okr. Třebíč
IČ: 72377259 DIČ:
kontakt: Jiří Novotný, tel.: 568860888, mobil: 777318588, e-mail: novotny.hrotovice@seznam.cz

Josef Joura

se sídlem: Okřešice 53, okres Třebíč, 674 01
IČ: 88282091 DIČ: CZ6312180820
kontakt: Josef Joura, mobil: 602578674, e-mail: josefjoura@seznam.cz

Karel Horský

se sídlem: Poličská 877/36, 568 02 Svitavy - Předměstí
IČ: 01377841 DIČ:
kontakt: Karel Horský, mobil: 602 483 023, e-mail: k.horsky.sy@gmail.com

Číslo jednací: 871840/21

Číslo žádosti: 0121 333 769

K+K ELTEC, s.r.o.

se sídlem: Smetanova 997, 517 41 Kostelec nad Orlicí
IČ: 25277308 DIČ: CZ25277308
kontakt: Radovan Krsek, mobil: 603486395, e-mail: krsek@eltec.cz

PELMONT s.r.o

se sídlem: Vlášnická 1111, 393 01 Pelhřimov
IČ: 25172786 DIČ: CZ25172786
kontakt: Karel Pichl, tel.: 565325325, fax: 565333565, mobil: 602227227, e-mail: pelmont@pelmont.cz

Radim Zabloudil

se sídlem: Tábor 2356/28a, 602 00 Brno - Žabovřesky
IČ: 74899589 DIČ: CZ6210151585
kontakt: Radim Zabloudil, mobil: 602760276, e-mail: radim.zabloudil@seznam.cz

TEMO-TELEKOMUNIKACE, a.s. - výhradní dodavatel společnosti CETIN a.s.

se sídlem: pracoviště Žižkova 832, 580 01 Havlíčkův Brod
IČ: 25740253 DIČ: CZ25740253
kontakt: Jan Dostál, mobil: 602482982, e-mail: jan.dostal@temo.cz

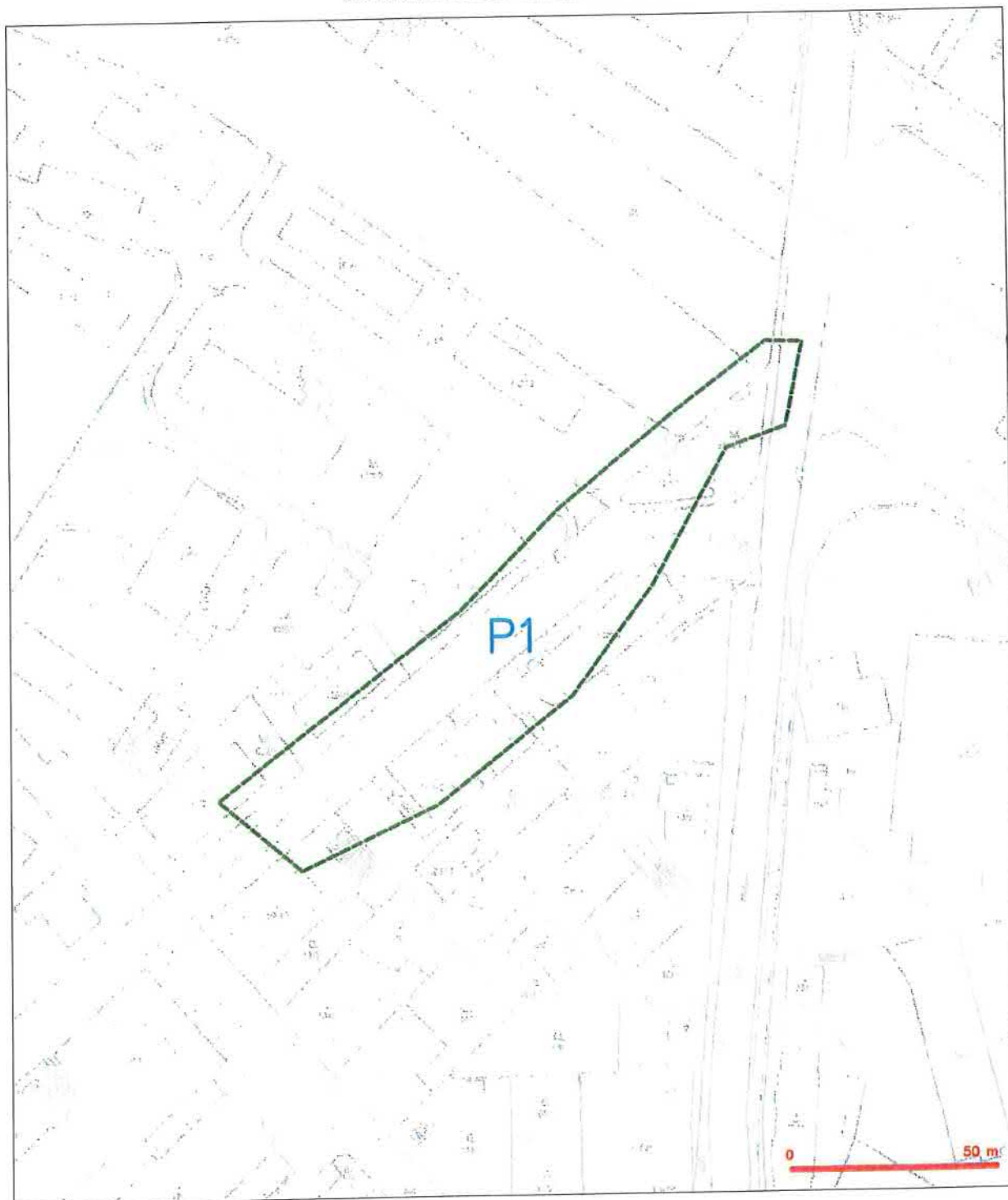
TELEPROG s.r.o.,

se sídlem: Znojemská 4665/78a, 586 01 Jihlava
IČ: 60721197 DIČ: CZ60721197
kontakt: Luboš Štěpnička, tel.: 567322089, fax: 567161319, mobil: 602782898, e-mail: stepnicka@teleprog.cz

Vegacom, a.s.

se sídlem: Rantířov 20, (Areál Agropodnik), 588 41 Vyskytná nad Jihlavou
IČ: 25788680 DIČ: CZ25788680
kontakt: Martin Pečar, mobil: 603855658, e-mail: pecar@vegacom.cz
Zdeněk Plšek, mobil: 605232401, e-mail: plsek@vegacom.cz

SITUAČNÍ VÝKRES - ZÁJMOVÉ ÚZEMÍ



LEGENDA

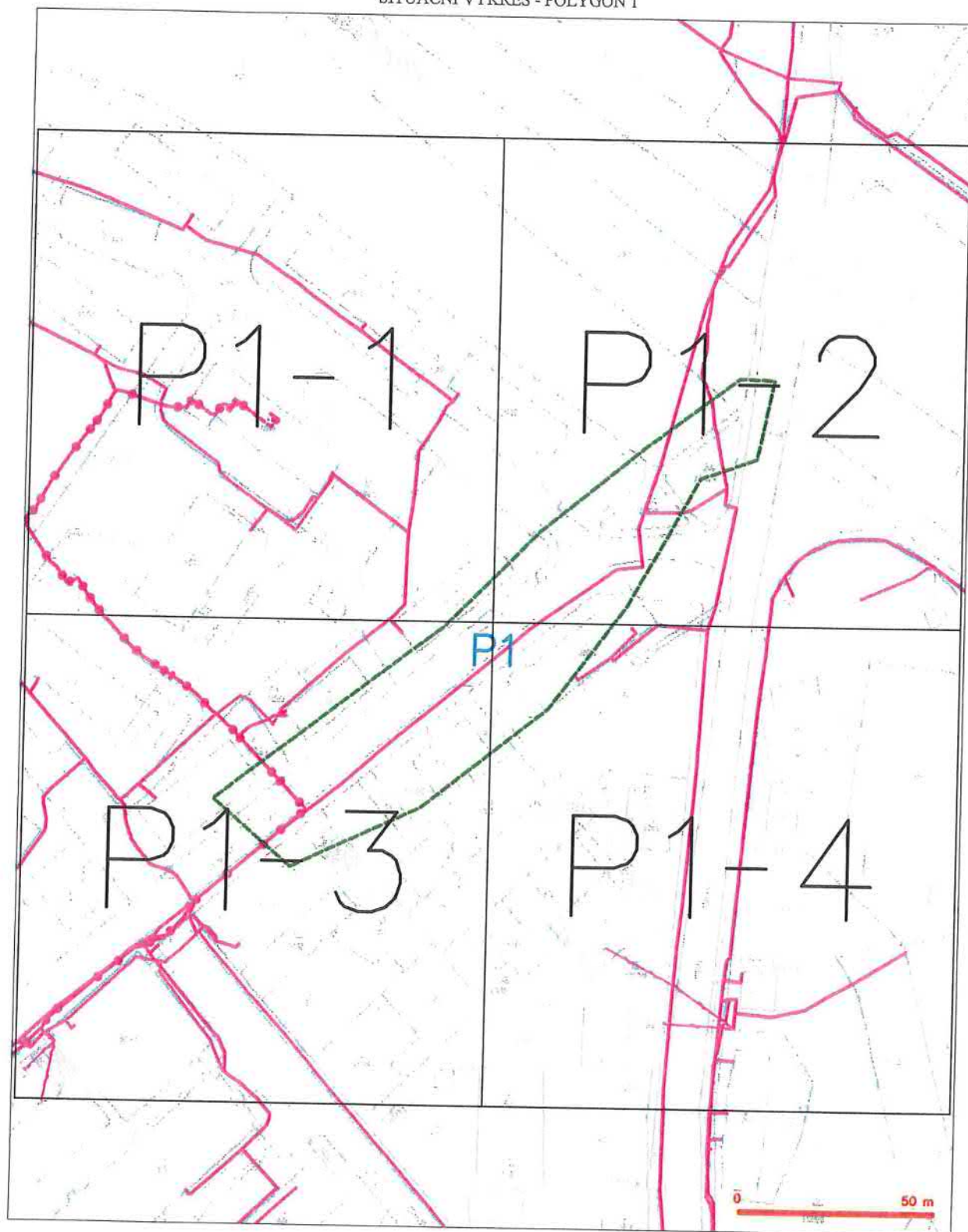
----- hranice zájmového území k vyjádření

Kašp

CETIN a.s.
Českomoravská 2510/19, Libeň
150 00 Praha 5
DIČ: CZ04084069

102

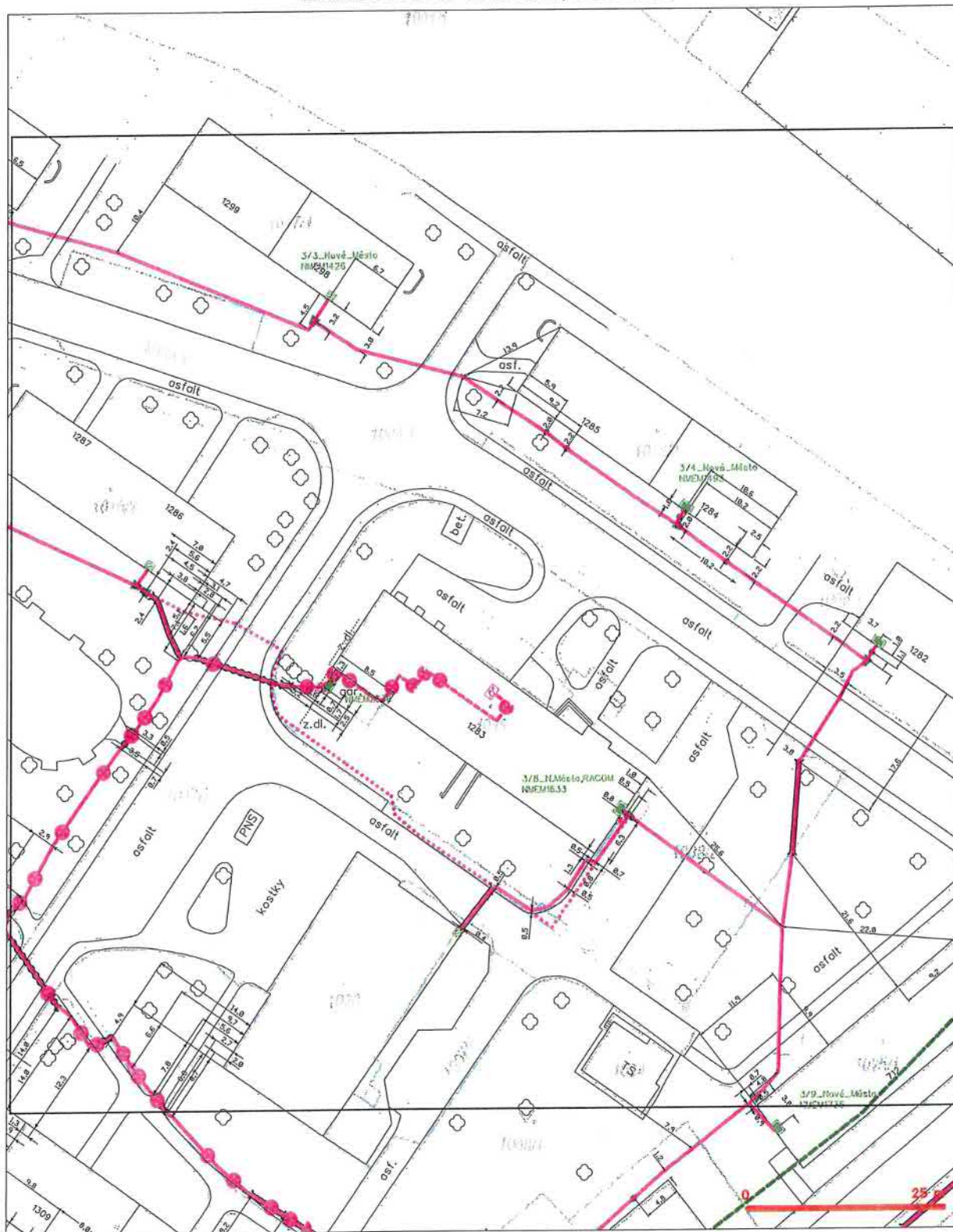
SITUAČNÍ VÝKRES - POLYGON I



LEGENDA

- | | | | |
|--|--|--|--|
| | hranice odjížděného úseku s vyjádřením | | nezaměřený průběh optického kabelu, HDPK, trubky |
| | HN přípojná, úseční a HN přípojnou CETIN | | návrhové sítě, vodorovná pásmo, redukce sítě |
| | zaměřený průběh metakáblu | | podzemní sítě |
| | zaměřený průběh optického kabelu, HDPK, trubky | | napravná sítě |
| | přesahující optického a metakáblu | | potrubní sítě sítě |
| | nezaměřený průběh metakáblu | | sítě s HN |
| | podzemní sítě sítě | | akumulátor, kabelový |

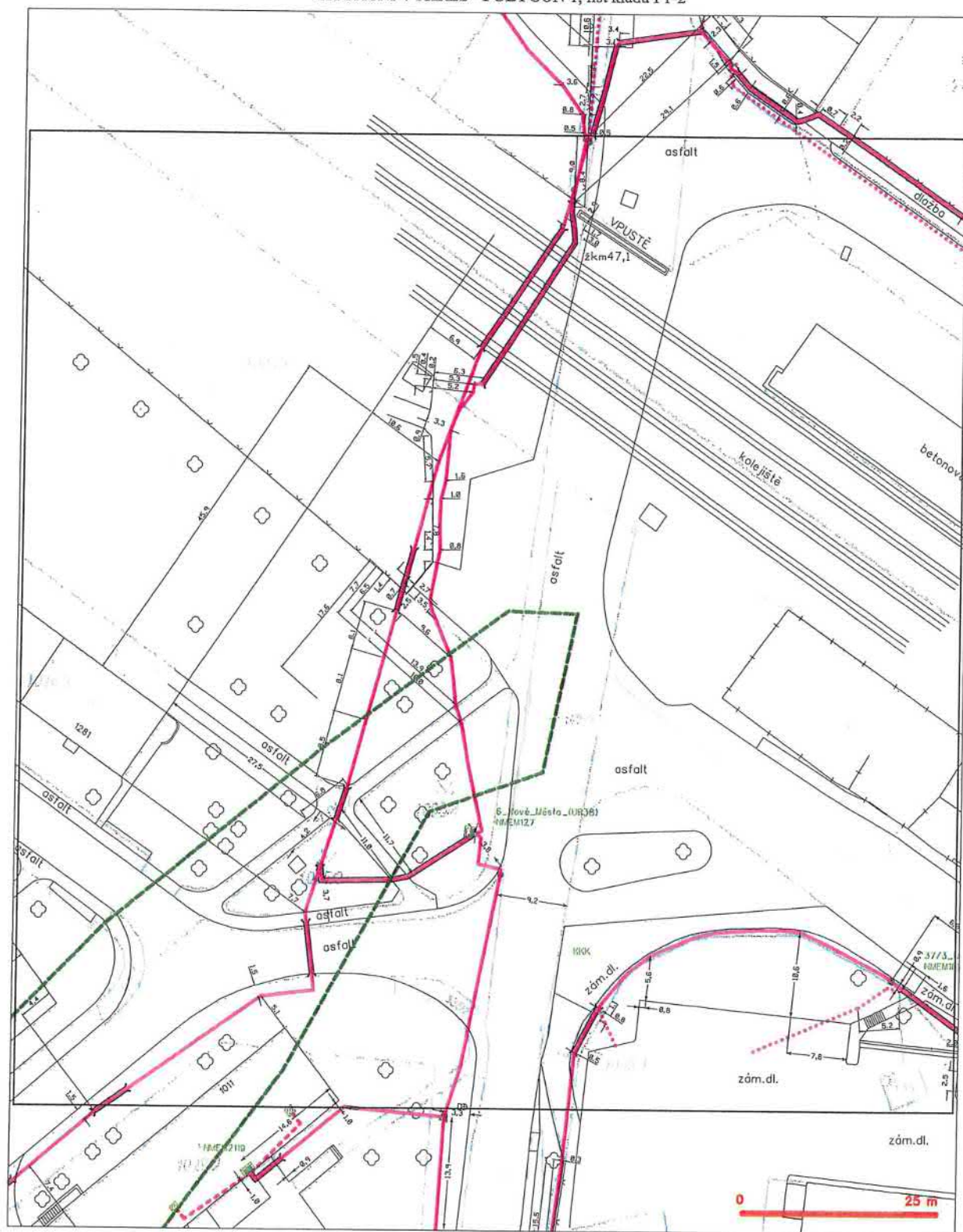
SITUAČNÍ VÝKRES - POLYGON 1, list kladu P1-1



LEGENDA

- | | |
|--|---|
| <ul style="list-style-type: none"> — hranice zájmového území a vyjádření — NI příjezdu, území z NI příjezdu CETI — zvoněný pruh metakrakovské kasky — zvoněný pruh optického kabelu, HDPE trubky nebo smaltu aplikace a metakrakovské kasky — nerovnoměrný pruh metakrakovské kasky — nadzemní sítě | <ul style="list-style-type: none"> — nerovnoměrný pruh optického kabelu, HDPE trubky nebo smaltu aplikace a metakrakovské kasky — nadzemní sítě, odbočné pásmo nadzemní sítě — nadzemní sítě — naprovozené sítě — podzemní sítě — sítě z NI |
|--|---|

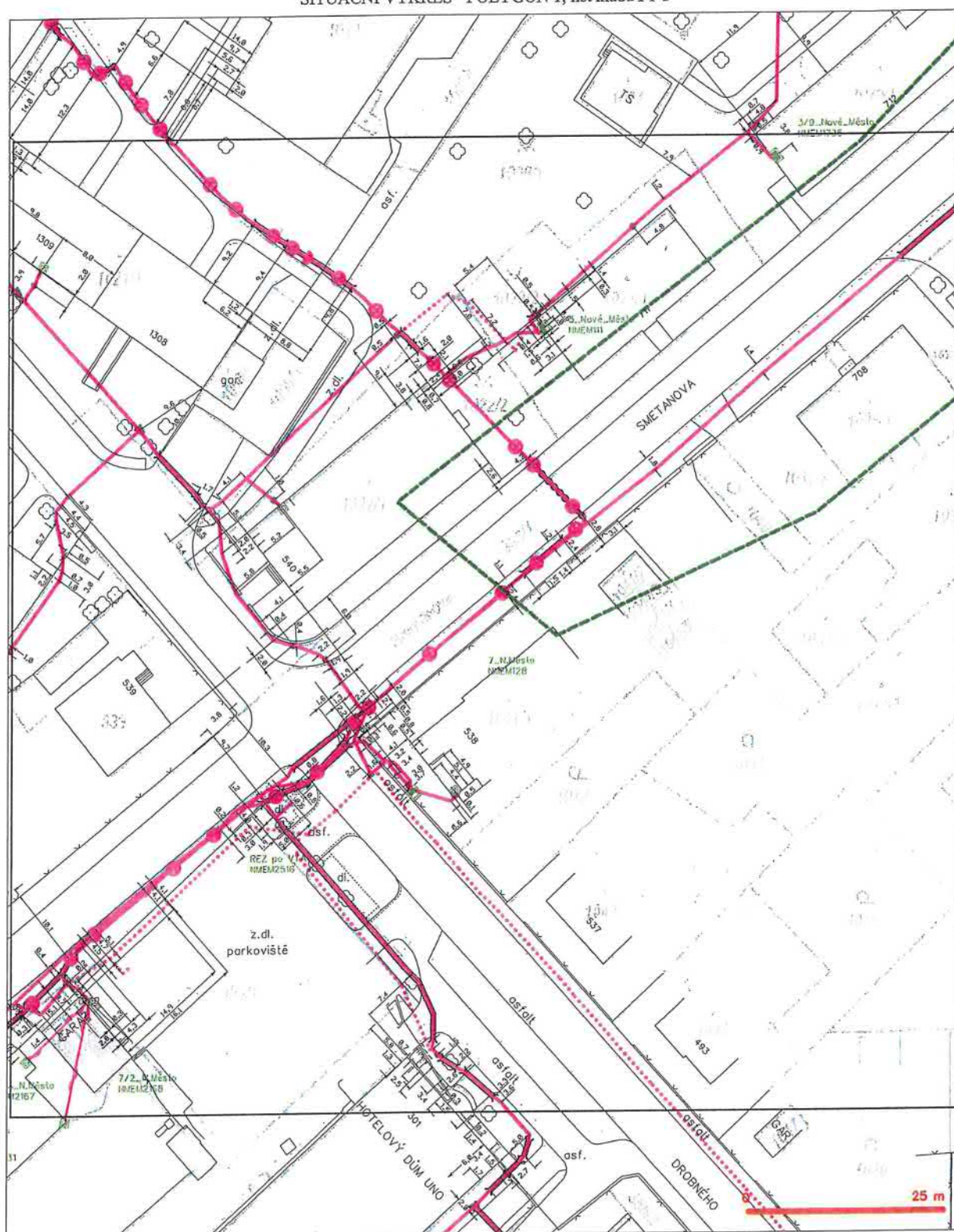
SITUAČNÍ VÝKRES - POLYGON 1, list kladu P1-2



LEGENDA







	hranici zřídného území a výhledu		nezamýšlený průběh spřaženého kabele, NGPE trasy
	HN připojení, území s HN připojená ČEZ		území zrušených spřažených a metrelních kabelů
	zeměpisný průběh metrelního kabelu		rozvodní síť, střední pásmo rozvodní sítě
	zeměpisný průběh spřaženého kabele, NGPE trasy		rozvodní síť
	území zrušených spřažených a metrelních kabelů		napájecí rozvodní síť
	nezamýšlený průběh metrelního kabele		potrubní síť
	rozvodní síť		území s HN

SITUAČNÍ VÝKRES - POLYGON 1, list kladu P1-3



LEGENDA

- LEGENDA
1. 2. 3. 4. 5. 6. 7. 8. 9. 10. 11. 12. 13. 14. 15. 16. 17. 18. 19. 20. 21. 22. 23. 24. 25. 26. 27. 28. 29. 30. 31. 32. 33. 34. 35. 36. 37. 38. 39. 40. 41. 42. 43. 44. 45. 46. 47. 48. 49. 50. 51. 52. 53. 54. 55. 56. 57. 58. 59. 60. 61. 62. 63. 64. 65. 66. 67. 68. 69. 70. 71. 72. 73. 74. 75. 76. 77. 78. 79. 80. 81. 82. 83. 84. 85. 86. 87. 88. 89. 90. 91. 92. 93. 94. 95. 96. 97. 98. 99. 100. 101. 102. 103. 104. 105. 106. 107. 108. 109. 110. 111. 112. 113. 114. 115. 116. 117. 118. 119. 120. 121. 122. 123. 124. 125. 126. 127. 128. 129. 130. 131. 132. 133. 134. 135. 136. 137. 138. 139. 140. 141. 142. 143. 144. 145. 146. 147. 148. 149. 150. 151. 152. 153. 154. 155. 156. 157. 158. 159. 160. 161. 162. 163. 164. 165. 166. 167. 168. 169. 170. 171. 172. 173. 174. 175. 176. 177. 178. 179. 180. 181. 182. 183. 184. 185. 186. 187. 188. 189. 190. 191. 192. 193. 194. 195. 196. 197. 198. 199. 200. 201. 202. 203. 204. 205. 206. 207. 208. 209. 210. 211. 212. 213. 214. 215. 216. 217. 218. 219. 220. 221. 222. 223. 224. 225. 226. 227. 228. 229. 230. 231. 232. 233. 234. 235. 236. 237. 238. 239. 240. 241. 242. 243. 244. 245. 246. 247. 248. 249. 250. 251. 252. 253. 254. 255. 256. 257. 258. 259. 260. 261. 262. 263. 264. 265. 266. 267. 268. 269. 270. 271. 272. 273. 274. 275. 276. 277. 278. 279. 280. 281. 282. 283. 284. 285. 286. 287. 288. 289. 290. 291. 292. 293. 294. 295. 296. 297. 298. 299. 300. 301. 302. 303. 304. 305. 306. 307. 308. 309. 310. 311. 312. 313. 314. 315. 316. 317. 318. 319. 320. 321. 322. 323. 324. 325. 326. 327. 328. 329. 330. 331. 332. 333. 334. 335. 336. 337. 338. 339. 340. 341. 342. 343. 344. 345. 346. 347. 348. 349. 350. 351. 352. 353. 354. 355. 356. 357. 358. 359. 360. 361. 362. 363. 364. 365. 366. 367. 368. 369. 370. 371. 372. 373. 374. 375. 376. 377. 378. 379. 380. 381. 382. 383. 384. 385. 386. 387. 388. 389. 390. 391. 392. 393. 394. 395. 396. 397. 398. 399. 400. 401. 402. 403. 404. 405. 406. 407. 408. 409. 410. 411. 412. 413. 414. 415. 416. 417. 418. 419. 420. 421. 422. 423. 424. 425. 426. 427. 428. 429. 430. 431. 432. 433. 434. 435. 436. 437. 438. 439. 440. 441. 442. 443. 444. 445. 446. 447. 448. 449. 450. 451. 452. 453. 454. 455. 456. 457. 458. 459. 460. 461. 462. 463. 464. 465. 466. 467. 468. 469. 470. 471. 472. 473. 474. 475. 476. 477. 478. 479. 480. 481. 482. 483. 484. 485. 486. 487. 488. 489. 490. 491. 492. 493. 494. 495. 496. 497. 498. 499. 500. 501. 502. 503. 504. 505. 506. 507. 508. 509. 510. 511. 512. 513. 514. 515. 516. 517. 518. 519. 520. 521. 522. 523. 524. 525. 526. 527. 528. 529. 530. 531. 532. 533. 534. 535. 536. 537. 538. 539. 540. 541. 542. 543. 544. 545. 546. 547. 548. 549. 550. 551. 552. 553. 554. 555. 556. 557. 558. 559. 560. 561. 562. 563. 564. 565. 566. 567. 568. 569. 570. 571. 572. 573. 574. 575. 576. 577. 578. 579. 580. 581. 582. 583. 584. 585. 586. 587. 588. 589. 590. 591. 592. 593. 594. 595. 596. 597. 598. 599. 600. 601. 602. 603. 604. 605. 606. 607. 608. 609. 610. 611. 612. 613. 614. 615. 616. 617. 618. 619. 620. 621. 622. 623. 624. 625. 626. 627. 628. 629. 630. 631. 632. 633. 634. 635. 636. 637. 638. 639. 640. 641. 642. 643. 644. 645. 646. 647. 648. 649. 650. 651. 652. 653. 654. 655. 656. 657. 658. 659. 660. 661. 662. 663. 664. 665. 666. 667. 668. 669. 670. 671. 672. 673. 674. 675. 676. 677. 678. 679. 680. 681. 682. 683. 684. 685. 686. 687. 688. 689. 690. 691. 692. 693. 694. 695. 696. 697. 698. 699. 700. 701. 702. 703. 704. 705. 706. 707. 708. 709. 710. 711. 712. 713. 714. 715. 716. 717. 718. 719. 720. 721. 722. 723. 724. 725. 726. 727. 728. 729. 730. 731. 732. 733. 734. 735. 736. 737. 738. 739. 740. 741. 742. 743. 744. 745. 746. 747. 748. 749. 750. 751. 752. 753. 754. 755. 756. 757. 758. 759. 760. 761. 762. 763. 764. 765. 766. 767. 768. 769. 770. 771. 772. 773. 774. 775. 776. 777. 778. 779. 780. 781. 782. 783. 784. 785. 786. 787. 788. 789. 790. 791. 792. 793. 794. 795. 796. 797. 798. 799. 800. 801. 802. 803. 804. 805. 806. 807. 808. 809. 810. 811. 812. 813. 814. 815. 816. 817. 818. 819. 820. 821. 822. 823. 824. 825. 826. 827. 828. 829. 830. 831. 832. 833. 834. 835. 836. 837. 838. 839.

-  nerazmýšľajúc prišlo spíciť do kachle, HDPČ brehy
 nebo stádní spíciť do a metofická kachle
 roduť sít, achťoná pětina roduť sít
 netěmň sít
 neprosvazov sít  ==  solátor, kachleov
 potěmň sít eif
 sít s H

LEGENDA

- [illegible]



naše značka
5002511509
vyřizuje
Jaroslav Kápička
datum
01.12.2021

Stanislav Blaha
Studentská 1133/3
59101 Žďár nad Sázavou

Věc:

Nové Město na Moravě - rekonstrukce vodovodu a kanalizace ul. Smetanova

K.ú. - p.č.: Nové Město na Moravě

Stavebník: Svaz vodovodů a kanalizací Žďársko, Vodárenská 244/2, 59101 Žďár nad Sázavou

Účel stanoviska: Povolení stavby - stavební režim (ÚR+SP)

GasNet, s.r.o., jako provozovatel distribuční soustavy (PDS) a technické infrastruktury, zastoupený GasNet Služby, s.r.o., vydává toto stanovisko:

V zájmovém území vyznačeném v příloze tohoto stanoviska, nejsou umístěna žádná provozovaná plynárenská zařízení a plynovodní přípojky ve vlastnictví nebo správě GasNet, s.r.o.. Mohou se zde nacházet plynárenská zařízení jiných vlastníků či správců, případně i dlouhodobě nefunkční/neprovozovaná plynárenská zařízení bez dostupných informací o jejich poloze a vlastnictví.

V rozsahu území vyznačeného v příloze souhlasíme s povolením stavby dle zákona 183/2006 Sb. ve znění pozdějších předpisů např. s vydáním územního rozhodnutí, zjednodušeným územním řízením, vydáním územního souhlasu, uzavřením veřejnoprávní smlouvy, ohlášením, stavebním povolením, veřejnoprávní smlouvou o provedení stavby nebo oznámením stavebního záměru s certifikátem autorizovaného inspektora.

V případě uzavření veřejnoprávní smlouvy nebude GasNet, s.r.o. ani GasNet Služby, s.r.o., jako zmocněnec GasNet, s.r.o., účastníkem územního ani stavebního řízení a nebudou uvedeni ve třetích osobách veřejnoprávní smlouvy.

Platí pouze pro území vyznačené v příloze tohoto stanoviska a to 24 měsíců ode dne jeho vydání.

Stanovisko bylo vygenerováno na základě vaší žádosti automaticky.

V případě dotčení pozemku v majetku společnosti GasNet, s.r.o. je třeba dále projednat smluvní vztah k tomuto pozemku. Kontakt na projednání naleznete na adrese www.gasnet.cz/cs/kontaktni-system/, činnost "Smluvní vztahy - pozemky a budovy plynárenských zařízení", případně na Zákaznické lince GasNet 555 90 10 10.

GasNet Služby, s.r.o.

Plynárenská 499/1 • Zábrdovice • 602 00 Brno • T 555 90 10 10 • www.gasnet.cz

IČ: 27935311 • DIČ: CZ27935311

Zápis do obchodního rejstříku: Krajský soud v Brně, sp. zn. C 57165, dne 26. 7. 2007

Certificate of incorporation: Regional Court in Brno, ref. number C 57165, on 26th July 2007

Zákaznická linka GasNet 555 90 10 10, info@gasnet.cz, www.gasnet.cz



Za správnost a úplnost dokumentace předložené s žádostí včetně jejího souladu s platnými předpisy plně zodpovídá její zpracovatel. Stanovisko nenahrazuje případná další stanoviska k jiným částem stavby.

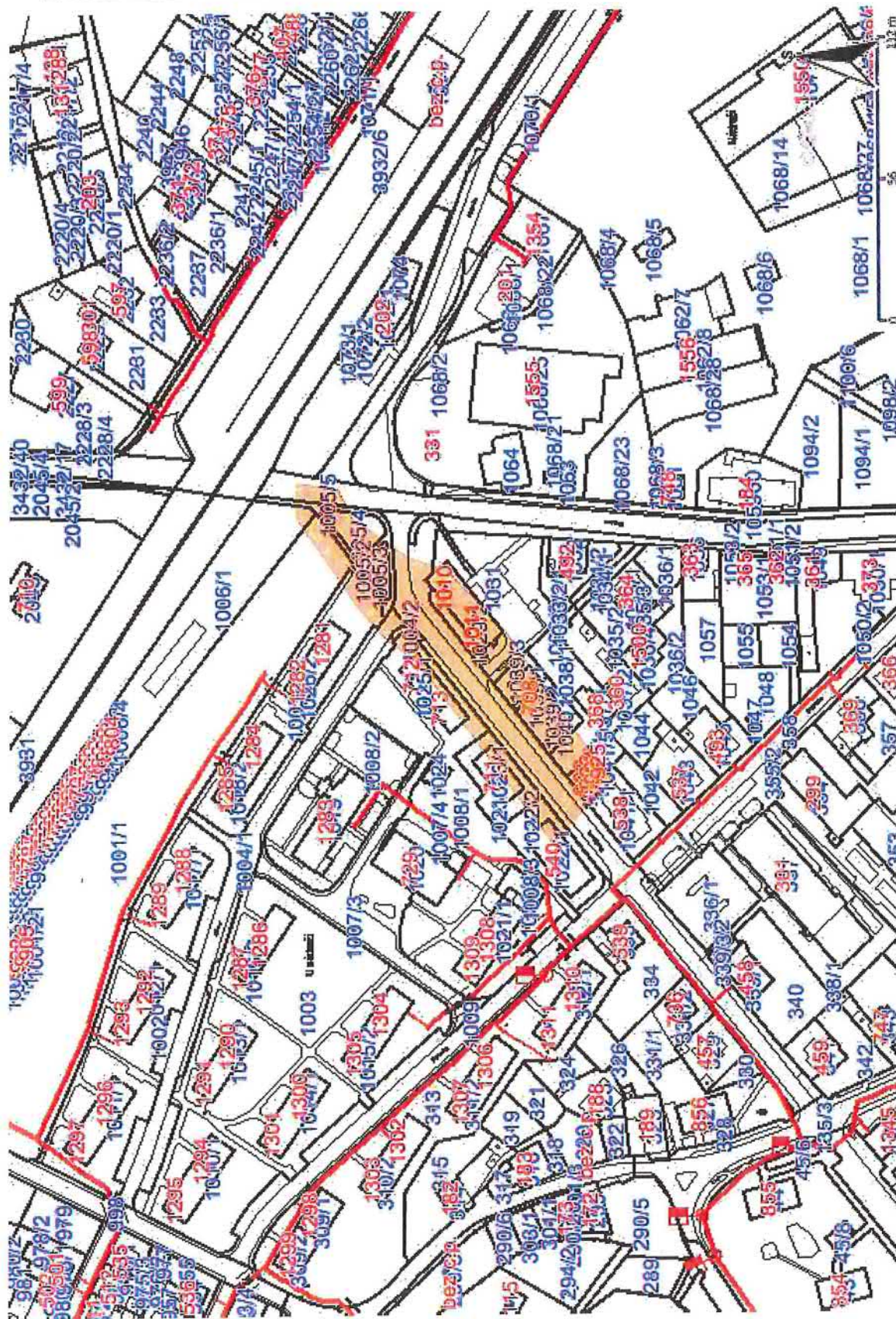
V případě další korespondence nebo jednání (např. změna stavby) uvádějte naši značku - 5002511509 a datum tohoto stanoviska. Kontakty jsou k dispozici na <https://www.gasnet.cz/cs/kontaktni-system/>.

GasNet, s.r.o.
zastoupená společností GasNet Služby, s.r.o., IČ 27935311
Jaroslav Kápička
Vedoucí zpracování externích požadavků
Odbor zpracování externích požadavků


















Přílohy: Orientační zakres plynárenského zařízení

Příloha: Orientační zákres plynárenského zařízení. Tato příloha je nedílnou součástí stanoviska č. 5002511509 ze dne 01.12.2021.

Provozovatel DS: GasNet, s.r.o.; Stavebník: Svaz vodovodů a kanalizací Žďársko, Vodárenská 244/2, 59101 Žďár nad Sázavou. K.ú.: Nové Město na Moravě.



Legenda:

| | |
|---|---|
| <div> <div>linie</div> <div>plynovodu</div> </div> <div> <div>NTL</div> <div>STL</div> <div>VTL</div> <div>WTL</div> </div> <div> <div>nefunkční</div> <div>plánovaná stavba před realizací</div> <div>ve výstavbě, neuvedeno do provozu</div> </div> |        |
| regulační stanice |  |
| ochranné zařízení |  |
| kabel |  |
| elektropřípojka |  |
| kabel protikorozní ochrany |  |
| anodové uzemnění |  |
| stanice katodové ochrany |  |
| pásmo vlivu anodového uzemnění SKAO |  |
| neplynovodní zařízení (linie/ bod) |   |



EG.D, a.s., Lidická 1873/36, Černá Pole, 602 00 Brno

Stanislav Blaha
Studentská 1133/3
59101 Žďár nad Sázavou

Jindřichův Hradec, 02.12.2021

**Vyjádření o existenci zařízení distribuční soustavy (elektrická síť)
ve vlastnictví EG.D, a.s. a podmínkách práce v jeho blízkosti**

Investor stavby: Svaz vodovodů a kanalizací Žďársko
Název stavby: Nové Město na Moravě - rekonstrukce vodovodu a
kanalizace ul. Smetanova
Místo stavby: KÚ Nové Město na Moravě (706418), žadatelem
vyznačené zájmové území

Toto vyjádření slouží pro informaci o stávajícím elektrickém zařízení
distribuční soustavy, vlastněném a provozovaném společností EG.D, a.s.,
a není vyjádřením pro územní a stavební řízení.

V zájmovém území výše uvedené stavby se nachází:

Podzemní vedení VN
Podzemní vedení NN

Ke stavbě a činnosti v ochranných pásmech zařízení distribuční soustavy je
investor povinen zajistit si písemný souhlas ve smyslu § 46 odst. 11 zákona
č. 458/2000 Sb., o podmínkách podnikání a výkonu státní správy
v energetických odvětvích, v platném znění.

Souhlas se stavbou a činností v ochranném pásmu zařízení distribuční
soustavy uděluje EG.D, a.s. (dále jen EGD). S podáním žádosti o souhlas,
prosím, předložte projektovou dokumentaci stavby s podrobným zákresem a
okótováním umístění stavby v ochranném pásmu. Žádost můžete podat
elektronicky na **www.egd.cz – Souhlas s činností a stavbou v ochranném
pásmu**. Kontakty na správce zařízení jsou uvedeny v závěru tohoto
vyjádření.

Dovolte, abychom Vás upozornili, že při provádění zemních nebo jiných
prací, které mohou ohrozit předmětné distribuční a sdělovací zařízení, jste
povinni dle zákona č. 309/2006 Sb. a nařízení vlády č. 591/2006 Sb. učinit

EG.D, a.s.

Poskytování informací k
sítím
Pražská 290
377 01 Jindřichův Hradec
www.egd.cz

Zuzana Kolářová
T +420-38443-4341
zuzana.kolarova@egd.cz

Naše značka
Z0980-26154083

Sídlo společnosti:
Lidická 1873/36
Černá Pole
602 00 Brno
Společnost je zapsána
v Obchodním rejstříku
vedeném Krajským soudem
v Brně, v oddílu B, vložce 8477
IČ: 280 85 400
DIČ: CZ28085400

veškerá opatření, aby nedošlo ke škodám na výše uvedeném zařízení, na majetku nebo na zdraví osob elektrickým proudem, zejména tím, že zajistíte:

1. Objednání přesného vytyčení distribuční sítě (trasy kabelu) v terénu, a to nejméně 14 dnů před zahájením prací v blízkosti podzemního kabelového vedení. V případě, že nebude možné trasu kabelu bezpečně určit pomocí vytyčovacího zařízení, je investor zemních prací povinen pro jednoznačné stanovení jeho polohy provést na určených místech a v nezbytném rozsahu ruční odkrytí kabelu podle pokynů zaměstnanců EGD. **Vytyčení kabelů VN, NN zajistí Libor Zelený, tel.: 53514-3692, mail: libor.zeleny@egd.cz.**
2. Provádění zemních prací v ochranném pásmu kabelového vedení výhradně klasickým ručním nářadím bez použití jakýchkoli mechanismů s nejvyšší opatrností, nebude-li provozovatelem zařízení stanoveno jinak.
3. Výkopové práce v blízkosti nadzemního vedení budou prováděny tak, aby nedošlo k narušení stability podpěrných bodů a uzemňovací soustavy nebo nebyl jinak ohrožen provoz zařízení a bezpečnost osob. Zároveň požadujeme dodržovat platná ustanovení norem ČSN EN 50 110-1, PNE 33 3302 a PNE 33 0000-6, zvláště pak minimální dovolené vzdálenosti od vedení NN:

| Minimální dovolené vzdálenosti | Holé vodiče | Izolované vodiče |
|---|-------------|------------------|
| Nad budovami | | |
| Nad neschůdnými částmi (sklon > 15°), vzdorující ohni | 0,5 m | 0,3 m |
| Nad schůdnými částmi (sklon ≤ 15°), vzdorující ohni | 4 m | 3 m |
| Na budovách | | |
| K budovám a jejich částem nebo vybavením | 0,2 m | 0,1 m |
| Kolem zedních oken | | |
| Před oknem (pouze stávající vedení) | 2 m | 1 m |
| Nad oknem | 0,2 m | 0,2 m |
| Vedle okna | 0,5 m | 0,5 m |
| Pod oknem | 1 m | 1 m |
| Kolem střešních oken | | |
| Před oknem | 3 m | 2 m |
| Nad oknem | 1 m | 1 m |
| Vedle okna | 1 m | 1 m |
| Pod oknem | 1 m | 1 m |



4. Při provádění stavebních prací nesmí dojít k poškození a znepřístupnění zařízení distribuční soustavy.
5. Ohlášení jakéhokoli poškození distribučního a sdělovacího zařízení na telefonním čísle Nonstop linky EGD **800 22 55 77**.

Kontakty správců zařízení:

VN+NN:

Regionální správa, Jiří Olišar, tel.: 56665-5747, mail: jiri.olisar@egd.cz

Vyjádření má platnost do 01.12.2023.

Upozorňujeme Vás na možnou polohovou odchylku vedení v přiložené situaci s informativním zákresem sítí.

Do přiložené a námi orazítované situace jsme **informativně** zakreslili:

- červeně plně podzemní vedení VN
- červeně čárkovaně nadzemní vedení VN
- zeleně plně podzemní vedení NN
- zeleně čárkovaně nadzemní vedení NN
- polygon s černým obrysem podzemní chránička
- fialově plně zrušené podzemní vedení

Při vytyčení trasy zařízení a ke všem dalším, souvisejícím jednáním předložte, prosím, toto vyjádření.

Vyjádření nenahrazuje a neuvádí připojovací podmínky. V případě, že požadujete připojení nového odběrného místa či změnu příkonu, můžete podat žádost elektronicky na www.egd.cz.

S přátelským pozdravem

EG.D, a.s.

EG.D, a.s.

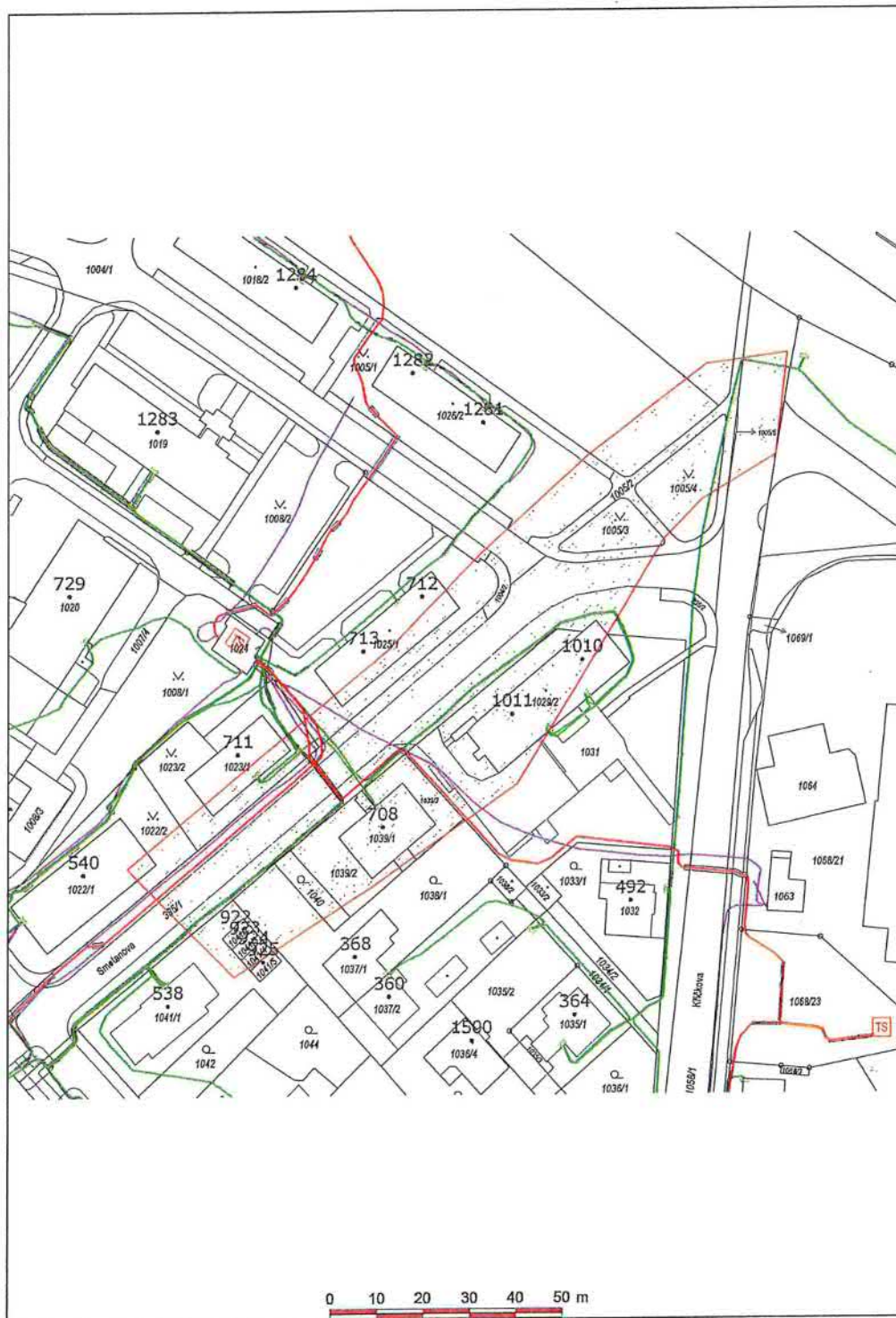
Lidická 1873/36, Černá Pole, 602 00 Brno

001

Příloha: Orazítovaná situace s informativním zákresem sítí



Informativní zákres sítí **elektro** k žádosti 26154083



Datum 01.12.2021

eg·d

001

EG.D, a.s.
Lidická 1873/36, Černá Pole, 602 00 Brno

Informace o minimálních vzdálenostech a ochranných pásmech zařízení

Minimální vzdálenosti platné pro nadzemní vedení NN dle PNE 333302 (výběr)

Výška nad volným terénem: holé vodiče min. 6 m, izolované min. 5,5 m

Výška nad pozemními komunikacemi - silnice: holé vodiče min. 6 m, izolované min. 5,5 m; chodníky, cyklostezky: holé vodiče min. 5 m, izolované min. 4 m

Výška nad neschůdnou částí objektu: holé vodiče min. 0,5 m, izolované min. 0,3 m

Vzdálenost od okapů: holé vodiče min. 0,2 m, izolované min. 0,1 m

Výška nad schůdnými částmi objektu: holé vodiče min. 4 m, izolované min. 3 m

Vodorovná vzdálenost od schůdných částí objektu: holé vodiče min. 2 m, izolované min. 1 m

Minimální vzdálenosti holých vodičů od oken: nad – 1 m, vedle – 1 m, pod – 1 m, před – 2 m.

Minimální vzdálenosti holých vodičů od střešních oken: holé vodiče min. 3 m, izolované min. 2 m

Minimální vzdálenosti platné pro nadzemní vedení VN 22kV dle ČSN EN 50423-1, PNE 333301 (výběr)

Výška nad volným terénem: holé a izolované vodiče min. 6 m, slané min. 5,6 m

Výška nad pozemními komunikacemi – dálnice: min. 7 m; silnice: holé a izolované vodiče min. 6 m, slané min. 5,6 m; chodníky, cyklostezky: holé vodiče min. 6 m, izolované min. 5,6 m, slané min. 5 m
Ostatní vzdálenosti jsou uvedeny v PNE 333301.

Minimální vzdálenosti platné pro nadzemní vedení VVN 110 kV dle ČSN EN 50341-1, PNE 333300

Výška nad volným terénem a zemědělskými plochami: holé vodiče min. 6 m.

Výška nad účelovými komunikacemi: holé vodiče min. 6 m,

Výška nad silnicí: min. 7 m.

Ochranná pásma dle zákona č. 458/2000 Sb., § 46

1. Nadzemní vedení VN, VVN – je definováno jako souvislý prostor vymezený svislými rovinami vedenými po obou stranách vedení ve vodorovné vzdálenosti, měřené kolmo na vedení, která činí od krajního vodiče vedení na obě jeho strany:

pro zařízení zrealizovaná do 31.12.1994

- u venkovního vedení s napětím nad 1 kV do 35 kV včetně - **10 m**
- u venkovního vedení s napětím nad 35 kV do 110 kV včetně - **15 m**

pro zařízení zrealizovaná od 1.1.1995

- u vedení s napětím nad 1 kV do 35 kV včetně pro vodiče bez izolace - **7 m**, pro vodiče s izolací základní - **2 m**, pro závěsná kabelová vedení - **1 m**
- u venkovního vedení s napětím nad 35 kV do 110 kV včetně - **12 m**

2. kabelová vedení všech druhů napětí do 110 kV (včetně ovládacích, signálních, sdělovacích ve správě ECR) činí OP od krajního kabelu na každou stranu **1 m**

3. Elektrická stanice – je vymezeno svislými rovinami vedenými ve vodorovné vzdálenosti

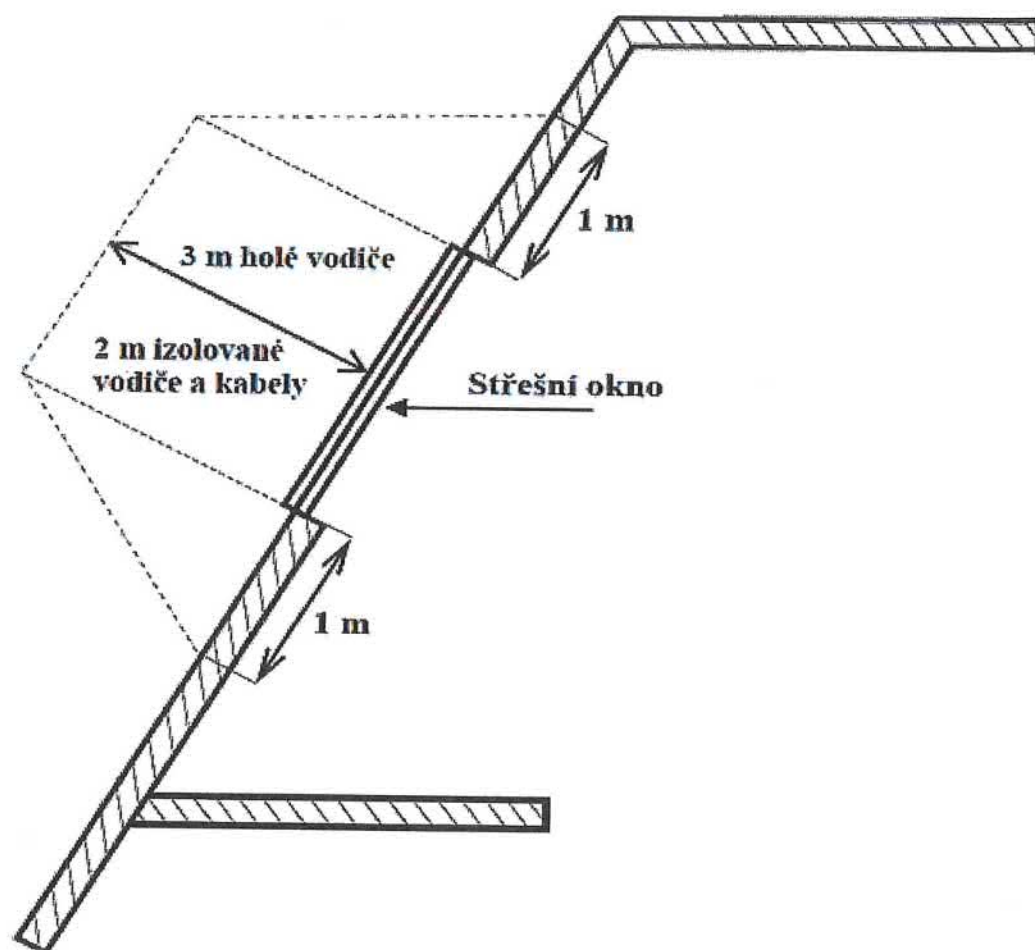
pro zařízení zrealizovaná do 31.12.1994

- u el.stanic s převodem napětí z úrovně nad 1 kV a menší než 52 kV na úroveň NN - **10 m**
- u el. stanic s napětím větším než 52 kV **30 m** kolmo na oplocenou nebo obezděnou hranici objektu stanice

pro zařízení zrealizovaná od 1.1.1995

- u venkovní stožárové el.stanice s převodem napětí z úrovně nad 1 kV a menší než 52 kV na úroveň NN - **7 m**
- u kompaktních a zděných el. stanic s převodem napětí z úrovně nad 1 kV a menší než 52 kV na úroveň NN – **2 m** a u vestavěných el. stanic – **1 m** od obestavění
- u venkovních elektrických stanic a dále stanic s napětím větším než 52 kV v budovách **20 m** od oplocení nebo od vnějšího líce obvodového zdiva

Další podmínky pro provádění činností a prací v OP kabelů jsou stanoveny ve vyjádření vystaveném EG.D, a.s., případně při vytýčení.





EG.D, a.s., Lidická 1873/36, Černá Pole, 602 00 Brno

Stanislav Blaha
Stanislav Blaha
Studentská 1133/3
59101 Žďár nad Sázavou

Nové Město na Moravě, 17.12.2021

Vyjádření k žádosti o souhlas se stavbou a činností v ochranném pásmu zařízení distribuční soustavy (elektrická síť) ve vlastnictví EG.D, a.s.

Toto vyjádření slouží pro potřeby řádného umístění, výstavby a užívání stavby a je vyjádřením pro územní a stavební řízení.

Předložili jste nám žádost o vyjádření ke stavbě a činnosti v ochranném pásmu:

Podzemní vedení VN
Podzemní vedení NN

Název stavby: Nové Město na Moravě - rekonstrukce vodovodu a kanalizace ul. Smetanova
Místo stavby: KÚ Nové Město na Moravě (706418), žadatelem vyznačené zájmové území

Souhlasíme s provedením výše uvedené akce v ochranném pásmu zařízení distribuční soustavy při splnění těchto podmínek:

1. V ochranných pásmech (dále jen OP) zařízení distribuční soustavy budou při realizaci stavby/činnosti dle uděleného souhlasu dodrženy podmínky dle § 46 odst. 8 zákona č. 458/2000 Sb., v platném znění, kde se konstatuje, že v OP těchto zařízení je zakázáno pod písmeny:
 - c) provádět činnosti, které by mohly ohrozit spolehlivost a bezpečnost provozu těchto zařízení nebo ohrozit život, zdraví či majetek osob
 - d) provádět činnosti, které by znemožňovaly nebo podstatně znesnadňovaly přístup k těmto zařízením.
2. Zakreslení trasy nadzemního i podzemního vedení, vyskytujícího se v zájmovém území, do všech vyhotovení prováděcí dokumentace a jeho vyznačení dobře viditelným způsobem přímo v terénu. Jedná se zejména o místa křížení či souběhu trasy vedení s trasou pohybu mechanizace, s trasou vedení výkopů a podobně tak, aby pracující na staveništi byli o hranicích ochranného pásma trvale informováni.

EG.D, a.s.
Regionální správa Nové Město
Vratislavovo nám. 118
592 31 Nové Město na Moravě
www.egd.cz

Jiří Olišar
T +420-56665-5747
jiri.olisar@egd.cz

Naše značka
J13947-27050087

Sídlo společnosti:
Lidická 1873/36
Černá Pole
602 00 Brno
Společnost je zapsána
v Obchodním rejstříku
vedeném Krajským soudem
v Brně, v oddílu B, vložce 8477
IČ: 280 85 400
DIČ: CZ28085400

3. Objednání přesného vytyčení distribuční sítě (trasy kabelu) v terénu, a to nejméně 14 dnů před zahájením prací v blízkosti podzemního kabelového vedení. V případě, že nebude možné trasu kabelu bezpečně určit pomocí vytyčovacího zařízení, je investor zemních prací povinen pro jednoznačné stanovení jeho polohy provést na určených místech a v nezbytném rozsahu ruční odkrytí kabelu podle pokynů technika EG.D, a.s. (dále jen EGD). **Vytyčení kabelů VN, NN zajistí Libor Zelený, tel.: 53514-3692, mail: libor.zeleny@egd.cz.**
4. Provádění zemních prací v ochranném pásmu kabelového vedení výhradně klasickým ručním náradím bez použití jakýchkoli mechanismů s nejvyšší opatrností, nebude-li provozovatelem zařízení stanoveno jinak.
5. Vhodné zabezpečení obnaženého kabelu (podložení, vyvěšení, ...), aby nedošlo k jeho poškození poruchou nebo nepovolanou osobou a označení výstražnými tabulkami bude provedeno podle pokynů technika EGD. Další podmínky pro zabezpečení našeho zařízení si vyhrajujeme při vytyčení nebo po jeho odkrytí.
6. Vyřešení způsobu provedení souběhů a křížení výše zmíněné akce s rozvodným zařízením musí odpovídat příslušným ČSN.
7. Přizvání technika EGD ke kontrole křížovatek a souběhů před záhozem výkopu. O kontrole bude proveden zápis do montážního nebo stavebního deníku. Při nedodržení této podmínky budou poruchy, vzniklé na zařízení, odstraňovány na náklady investora stavby.
8. Po dokončení musí stavba z pohledu ochrany před provozními a poruchovými vlivy distribuční soustavy odpovídat příslušným normám, zejména PNE 33 3301, PNE 33 3302, PNE 34 1050, ČSN EN 50 341-1, PNE 33 0000-1, ČSN EN 50 522, ČSN EN 61 936-1, ČSN 73 6005.
9. Po dokončení stavby připomínáme, že v OP distribučního zařízení je dále zakázáno:
 - a) zřizovat bez souhlasu vlastníka těchto zařízení stavby či umisťovat konstrukce a jiná podobná zařízení, jakož i uskláňovat hořlavé a výbušné látky
 - b) provádět bez souhlasu jeho vlastníka zemní práce
 - c) u nadzemního vedení nechávat růst porosty nad výšku 3 m
 - d) u podzemního vedení vysazovat trvalé porosty a přejíždět vedení mechanizmy o celkové hmotnosti nad 6 t.
10. V projektové dokumentaci a při stavbě budou respektovány podmínky uvedené ve vyjádření č. 26154083, s platností do 01.12.2023, o existenci zařízení distribuční soustavy ve vlastnictví a provozování EGD a podmínkách práce v jeho blízkosti.
11. Veškerá stavební činnost v OP distribučního a sdělovacího zařízení bude před jejím zahájením konzultována s příslušným správcem zařízení (kontakty na správce zařízení jsou uvedeny v závěru tohoto vyjádření), který stanoví bezpečnostní opatření pro práce v OP příslušného



rozvodného zařízení dle platné ČSN EN 50 110-1.

12. Veškeré práce s mechanizací, jejichž části se za provozu mohou přiblížit k vodičům v OP nadzemního vedení 22 kV a výkopové práce v OP podzemního vedení 22 kV, je nutno provádět za beznapětového stavu vedení a vypnutí objednejte nejméně 25 kalendářních dnů předem. Práce s mechanizací v OP vedení 110 kV je nutno provádět za beznapětového stavu vedení a vypnutí objednejte nejpozději do 10. dne předchozího měsíce.

Kontakty správců zařízení:

VN+NN:

Regionální správa, Jiří Olišar, tel.: 56665-5747, mail: jiri.olisar@egd.cz

V případě nedodržení podmínek, stanovených v tomto vyjádření, nedodržení vzdáleností a dalších ustanovení souvisejících norem a právních předpisů, v platném znění, nesouhlasíme po ukončení stavby s její kolaudací.

S přátelským pozdravem

EG.D, a.s.

 **eg-d**
EG.D, a.s.
Lidická 1873/36, Černá Pole, 602 00 Brno

001

Novoměstská teplotárenská
akciová společnost
Hornická 973
Nové Město na Moravě
592 31

Telefon / Fax : 566 617 274

Tel.: 566 617 004, 775 617 002

Krajský obchodní soud v Brně oddíl B, vložka 2281

Mobil : 775 617 004 Email : energetik@nmm-templama.cz

UNI projekt
Stanislav Blaha
Vodárenská 2
59101 Žďár nad Sázavou

Věc:

Vyjádření k PD pro ÚŘ, SP, č. NMP/040/2021 na akci:

„NMNM – rekonstrukce vodovodu a kanalizace ul. Smetanova“.

I. Při realizaci Vámi plánovaných prací **dojde** */ - **nedojde** */ ke styku s **podzemními**

teplovodními vedeními a datovým komunikačním kabelem

II. Souhlasíme s předloženou projektovou dokumentací / nákresem situace

III. K výše uvedené akci požadujeme při provádění zemních prací nebo jiných prací, které mohou ohrozit podzemní teplovodní vedení a datové kabely v blízkosti těchto vedení a zařízení, učinit veškerá opatření, aby nedošlo k poškození teplovodního vedení a datových kabelů stavebními pracemi, zejména tím, že zajistíte:

- aby organizace provádějící zemní a ostatní práce respektovala ČSN 736005 a zákon 458/2000
- před zahájením zemních prací vyznačení polohy podzemního teplovodního vedení a datových kabelů přímo ve staveništi (trase)
- uvědomění organizace, která vydala toto vyjádření, o zahájení stavebních prací nejméně 15 dnů předem
- prokazatelné seznámení pracovníků, kteří budou provádět práce, s polohou tohoto vedení
- upozornění organizace provádějící zemní práce na možnou polohovou odchylku +/- 50 cm uloženého teplovodu a datových kabelů od výkresové dokumentace ve všech směrech
- upozornění pracovníků, aby dbali při pracích v těchto místech nejvyšší opatrnosti a nepoužívali zde nevhodného nářadí a ve vzdálenosti nejméně 1 m po každé straně vyznačené trasy teplovodu a datových kabelů a aby nepoužívali žádných hloubicích strojů
- aby odkryté podzemní teplovodní potrubí a datové kabely byly řádně zabezpečeny proti poškození
- aby organizace provádějící zemní práce zhutnila zeminu pod teplovodem a datovým kabelem
- aby organizace provádějící zemní práce vyzvala organizaci, která vydala toto vyjádření k provedení kontroly před zakrytím teplovodu a datového kabelu, zda není vedení viditelně poškozeno a je umístěna výstražná folie
- aby bylo ohlášeno neprodleně každé poškození podzemního teplovodního vedení a datových kabelů organizaci, která vydala toto vyjádření
- aby bylo ohlášeno ukončení stavby organizaci, která vydala toto vyjádření

další podmínky : v zájmovém prostoru se nachází zařízení ve správě Novoměstské teplotárenské a.s.,
Souhlasíme s územním a stavebním řízením veřejnoprávní smlouvou (pro zkrácení lhůt dle SZ 183/2006).

Převzal: zasláno e-mailem

Příloha č. : 1

*/nehodící se škrtněte

Dne: 3.12.2021

Stanislav Peřina Pověřená osoba NMT

datum, podpis a razítko

Platnost tohoto vyjádření je po dobu 12 měsíců od data vystavení !
V Novém Městě na Moravě, dne : 3.12. 2021

Novoměstská teplotárenská a.s.

Hornická 973

592 31 Nové Město na Moravě

IČO 25335057 DIČ CZ25335057

Zápis KOS Brno sp.zn. B/2281

Příloha č. 1
K vyjádření č. NMP /040/2021

Důsledně dbát výše uvedených opatření daných citovanou normou pro křížení s teplovodním vedením a datovými kabely. Ke křížení s naším teplovodem dojde na přípojce k domu 1011 a k domu 708.

Při nutné opravě v případě poruchy na trase teplovodu požadujeme přístup k určenému místu havárie nebo poruchy a tedy zavedení nutných opatření při opravě poruchy nebo havárie na teplovodu v majetku Novoměstské teplárenské.

Děkuji.

V Nové Město na Moravě

Dne: 3.12. 2021

Stanislav Peřina
Pověřená osoba
Novoměstská teplárenská a.s.
Nové Město na Moravě

15. 12. 2021

Stanislav Blaha
Studentská 1133/3
59101 Žďár nad Sázavou

Vyjádření k existenci sítí v majetku SATT a.s. pro:

Nové Město na Moravě - rekonstrukce vodovodu a kanalizace ul. Smetanova

V předmětném území se nachází síť komunikačního vedení v majetku SATT a.s.

Pro ochranu našich sítí požadujeme dodržet následující podmínky:

- § 18, č. 324/1990 Sb. o vyznačení inženýrských sítí.
- ČSN 736005 pro prostorové uspořádání sítí.
- § 87 a § 46, č. 458/2000 Sb. ve znění pozdějších předpisů o ochranných pásmech.
- § 102, č. 127/2005 Sb. Zákon o elektronických komunikacích

Doplňující požadavky dle výše uvedených paragrafů a norem.

- Před započítím stavebních prací provést jejich vytyčení a schválení pracovníkem SATT a.s.
- Podmínkou v případě změny druhu povrchu je, aby nový povrch byl v ochranném pásmu rozebíratelný pro případné opravy nebo rekonstrukce.
- Kontrola sítě před záhozem bude potvrzena zápisem do stavebního deníku pracovníkem SATT a.s.

Síť komunikačního vedení

- Ochranné pásmo činí 0,5 metru od okraje rozvodu nebo zařízení na každou stranu.
- Veškeré zemní práce prováděné blíže než 1,5 m od komunikačního vedení provádět ručně.
- Při odkrytí kabelu jej chránit proti prověšení nebo poškození nepovolanou osobou a přizvat pracovníka SATT a.s.
- Nad komunikačním vedením dodržet zákaz skládek a zařízení, které by k němu znemožňovalo přístup.
- Při zahrnování výkopu je rovněž nezbytné zabezpečit ochranu komunikačního vedení proti prověšení vlivem sesedání zeminy a to pomocí podpůrného U - profilu, a dále zhutňováním zeminy při zahrnování výkopu.
- Komunikační vedení je nutno opětovně zapískovat a opatřit výstražnou fólií.
- V případě rekonstrukce povrchu dodrží stavebník ČSN 736005 min. krytí sdělovacích kabelů:
 - o Chodník min. 0,40 m pod povrchem
 - o Vozovka min. 0,90 m pod povrchem
 - o Volný terén min. 0,60 m pod povrchem

Při poškození sítí SATT a.s. nebo jejich zařízení (i při dodatečně zjištěném), bude požadována úhrada veškerých vzniklých nákladů.

Toto vyjádření je platné jeden rok.

S pozdravem
Zdeněk Vrkoč
Technik SATT a.s.


SATT
SATT a.s., Okružní 1133/11
591 01 Žďár nad Sázavou
IČ: 60749105 DIČ: CZ60749105

Naše značka: VO/2021/531
E-mail: ohlidal@poda.cz
Vyřizuje: Václav Ohlídál
Tel.: 724 712 003
V Poličce dne: 2. 12. 2021

Pan Stanislav Blaha
Studentská 1133
591 01 Žďár nad Sázavou

Věc: ***Vyjádření PODA a.s. pro stavbu (projekt) z hlediska existence podzemní telekomunikační optické sítě***

Stanovisko k projektové dokumentaci

Stavba: „Nové Město na Moravě - rekonstrukce vodovodu a kanalizace ul. Smetanova “

Ve Vašem zájmovém území, dle předložené situace (Nové Město na Moravě, ul. Smetanova), se **nachází** telekomunikační sítě a zařízení **PODA a.s.** Při realizaci Vaší stavby **dojde** k dotčení HDPE trubek, do kterých jsou zafouknuty telekomunikační optické kabely **PODA a.s.**

Trasa telekomunikačního vedení **PODA a.s.** je zakreslena v předloženém výkrese „Koordinační situační výkres C.3“.

Při budování Vaší stavby **dojde** k dotčení našeho **telekomunikačního vedení**, které je chráněno dle § 102, zákona č.127/2005 (zákon o elektronických komunikacích). Při provádění výkopových prací musí být dodržena prostorová norma ČSN 73 6005.

Proti provedení stavby nemá **PODA a.s.** námitek při splnění níže uvedených podmínek:

- Při realizačních pracích je nutné dbát na existenci telekomunikačního zařízení a nepoškodit je.
- Při provádění výkopových prací musí být dodržena prostorová norma ČSN 73 6005.
- **Před započítím zemních** prací stavebníkovi telekomunikační zařízení **vytýčíme**, a to na základě objednávky, zasláné na e-mail ohlidal@poda.cz.
Do objednávky uveďte, prosím, č. j. vyjádření, pod kterým bylo pro danou stavbu vydáno, datum vydání vyjádření, kontaktní osobu na stavbě. **Následně kontaktujte** p. Ohlídala - 724 712 003 pro upřesnění termínu vytýčení. Objednávka bude rovněž obsahovat identifikační údaje Vaší firmy. Kabel bude v terénu viditelně označen a pracovníci realizace budou s tímto vedením prokazatelně seznámeni zápisem do stavebního deníku.
- Telekomunikační zařízení nesmí být pojížděno těžkými mechanismy a v jeho ochranném pásmu nesmí být ukládán materiál staveniště. Výkopové práce v ochranném pásmu tel. zařízení budou provedeny ručně.
- Při odkrytí HDPE trubek, je nutné vedení zabezpečit proti prohybu a poškození. **Odkrytí telekomunikačního zařízení hlase na tel. číslo p. Ohlídalo 724 712 003. Před záhozem provedených zemních prací je nutné přizvat na kontrolu našeho zástupce.**



Platnost vyjádření je 1 rok od jeho vydání.

S pozdravem

za PODA a.s.
Václav Ohlídál
Masarykova 8
572 01 Polička

PODA

PODA a.s., Masarykova 8, 572 01 Polička
IČ: 258 161 79, DIČ: CZ 258 161 79, tel.: 703 730 730

OSTRAVA

28. října 1168/102
702 00 Moravská Ostrava

BRNO

Gajdošova 4392/7
615 00 Brno-Židenice

PRAHA

Hvězdova 1716/2b
140 78 Praha 4

TŘEBOŇ

Boženy Němcové 817/II
379 01 Třeboň

ZNOJMO

Pražská 1653/30
669 02 Znojmo

POLIČKA

Masarykova 8
572 01 Polička

Městský úřad Nové Město na Moravě

odbor stavební a životního prostředí

Vratislavovo náměstí 103,
592 31 Nové Město na Moravě

Č.j.: MUNNMN/46710/2021

Nové Město na Moravě 7.1.2022

Tel.: 566 598 408

E-mail: marie.svestkova@meu.nmnm.cz

Sdělení odboru stavebního a životního prostředí k projektové dokumentaci na akci: „Nové Město na Moravě, rekonstrukce vodovodu a kanalizace ul. Smetanova“ na pozemcích parc. č. 335/1, 1031, 1005/2, 1005/3, 1005/4 v katastrálním území Nové Město na Moravě

Na základě Vaší žádosti ze dne 1.12.2021 o sdělení k předložené projektové dokumentaci na akci „Nové Město na Moravě, rekonstrukce vodovodu a kanalizace ul. Smetanova“ (dále jen „záměr“) na pozemcích parc. č. 335/1, 1031, 1005/2, 1005/3, 1005/4 v katastrálním území Nové Město na Moravě, jejímž investorem je Svaz vodovodů a kanalizací Žďársko, IČO 43383513, Vodárenská č.p. 244/2, Žďár nad Sázavou 4, 591 01 Žďár nad Sázavou 1, kterého zastupuje Stanislav Blaha UNI PROJEKT, IČO 15261182, Studentská č.p. 1133/3, Žďár nad Sázavou 4, 591 01 Žďár nad Sázavou 1, se vyjadřujeme podle ust. § 154 a násl. zákona č. 500/2004 Sb., správní řád, v platném znění, z těchto hledisek:

1. Vodní hospodářství
2. Odpadové hospodářství
3. Ochrana ovzduší
4. Ochrana přírody a krajiny
5. Ochrana ZPF
6. Ochrana LPF

Vodoprávní úřad

Investor požádá vodoprávní úřad o společné povolení stavebního záměru (příloha č. 6 k vyhlášce č. 503/2006 Sb.) a doloží podklady vyjmenované v příloze žádosti. Zejména upozorňujeme, že je třeba doložit:

- Vyjádření města NMNM, vlastníků a provozovatelů dotčených sítí, stanoviska doloží příslušný odbor územního plánování, správce povodí (Povodí Moravy, s.p., Dřevařská 11, 602 00 Brno) KHSKV, HZSKV, MěÚ NMNM, odbor dopravy a vnitřních věcí (včetně rozhodnutí o povolení zvláštního užívání komunikace).
- Souhlasy vlastníků dotčených pozemků budou vyznačeny na situačním výkresu PD.
- Do PD (žádosti) je třeba uvést orientační polohu stavby (nápojních a koncových bodů) vodovodu a kanalizace v souřadnicích S-JTSK.

K záměru nebude vydáváno závazné stanovisko vodoprávního úřadu podle § 104 odst. 9 zákona č. 254/2001 Sb., o vodách a o změně některých zákonů (vodní zákon) v platném znění, neboť zájmy podle tohoto zákona budou ošetřeny ve společném povolení záměru.

Státní správa v oblasti odpadového hospodářství

Na základě ustanovení § 146 odst. 3 písm. b) zákona č. 541/2021 Sb., o odpadech (dále jen „zákon o odpadech“) vydáváme vyjádření na výše uvedenou akci:

Souhlasíme se způsobem nakládání s odpady, který je uveden v projektové dokumentaci – Souhrnná technická zpráva – kapitola B.8 maximální produkovaná množství a druhy odpadů a emisí při výstavbě, jejich likvidace.

K záměru nebude vydáno závazné stanovisko odpadového hospodářství podle § 146 odst. 3 písm. a) zákona o odpadech, protože zájmy podle tohoto zákona (vyjádření podle § 146 odst. 3 písm. b) zákona o odpadech) jsou ošetřeny v tomto souhrnném vyjádření odboru SZP.

Státní správa ochrany přírody a krajiny

Náš správní orgán dává k plánované akci následující vyjádření:

- Při realizaci plánované akce bude maximálně šetřena vzrostlá zeleň. Bude dodržena ČSN DIN 18 920 Sadovnictví a krajinářství, Ochrana stromů, porostů a ploch pro vegetaci při stavebních činnostech.

Státní správa ochrany zemědělského půdního fondu

Bez připomínek, plánovaný záměr se ZPF nedotýká.

Ostatní složky odboru stavebního a životního prostředí nemají k záměru připomínky.

Ing. Lenka Jamborová
vedoucí odboru

Rozdělovník:

Stanislav Blaha UNI PROJEKT, IDDS: tkidqez

místo podnikání: Studentská č.p. 1133/3, Žďár nad Sázavou 4, 591 01 Žďár nad Sázavou 1

zastoupení pro: Svaz vodovodů a kanalizací Žďársko, Vodárenská č.p. 244/2, Žďár nad

Sázavou 4, 591 01 Žďár nad Sázavou 1

Městský úřad Nové Město na Moravě, odbor stavební a životního prostředí, orgán územního plánování.

Městský úřad Nové Město na Moravě

odbor stavební a životního prostředí

Vratislavovo náměstí 103,
592 31 Nové Město na Moravě

Stanislav Blaha
Studentská č.p. 1133/3
591 01 Žďár nad Sázavou 1

Váš dopis
značky/ze dne
/

Naše značka

MUNNMN/46712/2021/Urb

Vyřizuje/linka

Ing. Sylva Urbancová /566 598 412

Nové Město na Moravě

Vypraveno 3.1.2022

ZÁVAZNÉ STANOVISKO orgánu územního plánování

Městský úřad Nové Město na Moravě, odbor stavební a životního prostředí, jako orgán územního plánování, příslušný podle § 6 odst 1 písm. e) zákona č. 183/2006 Sb., o územním plánování a stavebním řádu (stavební zákon), ve znění pozdějších předpisů (dále jen „stavební zákon“), přezkoumal podle § 96b odst. 3 stavebního zákona z hlediska souladu s politikou územního rozvoje, s územně plánovací dokumentací a z hlediska uplatňování cílů a úkolů územního plánování záměr

Nové Město na Moravě - rekonstrukce vodovodu a kanalizace ul. Smetanova
který obsahuje:

- SO 01 Rekonstrukce vodovodu v celkové délce 178,7 m
 - rekonstrukce vodovodu 1 – z TLT DN 150 C64 400 g/m² v délce 153,7 m
 - rekonstrukce vodovodu 2 – z TLT DN 100 C100 400 g/m² v délce 5 m
 - připojení přípojek PE100 SDR11 PN16 d 40x3,7 mm v délce 1 m
 - připojení přípojek PE100 SDR11 PN16 d 63x5,8 mm v délce 1 m
- SO 02 Rekonstrukce kanalizace v celkové délce 105 m
 - připojení přípojek DN 150 – kamenina, spoj F, hrdlo L v délce 1 m
 - připojení přípojek DN 200 – kamenina, třída 200, spoj F, hrdlo L v délce 3 m
 - kanalizace z DN 250 – kamenina, třída 160, spoj C, hrdlo K v délce 27,5 m
 - kanalizace z DN 300 – kamenina, třída 160, spoj C, hrdlo K v délce 73,5 m
- SO 03 Oprava povrchů

na pozemcích parc. č. 335/1, 1031, 1005/2, 1005/3, 1005/4 v katastrálním území Nové Město na Moravě, a shledal že:

Záměr je přípustný

Závazné stanovisko platí 2 roky ode dne vydání.

Výkresy „C.3 Koordinační situační výkres“, „C.4 Situace oprav zpevněných povrchů“ z dokumentace zpracované společností UNI PROJEKT v říjnu 2021 jsou přílohou tohoto závazného stanoviska.

TELEFON
566598300

FAX
566598305

E-MAIL
posta@nmnm.cz

BANKOVNÍ SPOJENÍ
KB Žďár nad Sázavou
č.ú. 19-1224751/0100

IČ / DIČ
00294900
CZ00294900

ÚŘEDNÍ DNY
Po: 8⁰⁰ - 18⁰⁰
St: 8⁰⁰ - 17⁰⁰
Čt: 8⁰⁰ - 14⁰⁰

Odůvodnění:

Městský úřad Nové Město na Moravě, Odbor stavební a životního prostředí, jako orgán územního plánování (dále jen „úřad územního plánování“), byl Stanislavem Blahou, UNI PROJEKT, Studentská 1133, 591 01 Žďár nad Sázavou, IČ 15261182, zastupujícím na základě plné moci společnost Svaz vodovodů a kanalizací Žďársko, Vodárenská 2, 591 01 Žďár nad Sázavou, IČ 15261182, podáním zaevidovaným pod č.j.: MUNMNM/46712/2021/Urb dne 1.12.2021 požádán o vydání závazného stanoviska k záměru označenému jako „Nové Město na Moravě - rekonstrukce vodovodu a kanalizace ul. Smetanova“ na pozemcích parc. č. 335/1, 1031, 1005/2, 1005/3, 1005/4 v katastrálním území Nové Město na Moravě. K žádosti byla doložena dokumentace zpracovaná UNI PROJEKT v říjnu 2021.

Příslušnost úřadu územního plánování vydat závazné stanovisko vyplývá z § 6 odst. 1 písm. e) stavebního zákona, dle něhož „vydává úřad územního plánování závazné stanovisko podle § 96b, není-li příslušný krajský úřad“ a z § 96b stavebního zákona jehož odst. 1 stanoví „jestliže vydání rozhodnutí nebo jiného úkonu podle části třetí hlavy III dílů 4 a 5, § 126, 127, 129 odst. 2 a 3 nebo podle zvláštního zákona závisí na posouzení jím vyvolané změny v území, je podkladem tohoto rozhodnutí nebo jiného úkonu závazné stanovisko orgánu územního plánování. Závazné stanovisko se nevydává pro a) záměry uvedené v § 79 odst. 2; b) záměry uvedené v § 80 odst. 3; c) záměry uvedené v § 103 odst. 1 písm. c) až e), které nezasahují do nezastavěného území; d) dělení a zcelování pozemků v nezastavěném území, nejedná-li se o pozemkové úpravy; e) studny individuálního zásobování vodou; f) stavby nebo zařízení na zastavěných stavebních pozemcích rodinných domů související s bydlením či bydlení podmiňující a terénní úpravy potřebné k řádnému a bezpečnému užívání těchto pozemků, staveb a zařízení na nich; g) stavby pro podnikatelskou činnost do 25 m² zastavěné plochy a do 5 m výšky s jedním nadzemním podlažím, podsklepené nejvýše do hloubky 3 m na zastavěných stavebních pozemcích rodinných domů; h) stavby nebo zařízení na zastavěných stavebních pozemcích staveb pro rodinnou rekreaci související s rodinnou rekreací či rodinnou rekreací podmiňující a terénní úpravy potřebné k řádnému a bezpečnému užívání těchto pozemků, staveb a zařízení na nich.“ Posuzovaný záměr se nachází pouze ve správním obvodu obce s rozšířenou působností Nové Město na Moravě, úřad územního plánování je proto místně příslušným orgánem k vydání závazného stanoviska. Z podané žádosti vyplývá, že závazné stanovisko bude sloužit jako podklad pro vydání společného povolení záměru, který nespadá do výše uvedeného okruhu záměrů, pro které se závazné stanovisko nevydává, a jehož umístění je změnou v území dle § 2 odst. 1 písm. a) stavebního zákona. Úřad územního plánování je proto věcně příslušný vydat závazné stanovisko. Při vydání závazného stanoviska vycházel úřad územního plánování z dokumentace záměru dodané žadatelem (části dokumentace podstatné pro posouzení záměru jsou součástí spisu vedeného v této věci úřadem územního plánování), a rovněž z těchto podkladů:

- Politika územního rozvoje České republiky, ve znění Aktualizace č. 1, schválené dne 15. 4. 2015, Aktualizace č. 2 a 3, schválené dne 2. 9. 2019, Aktualizace č. 4, schválené dne 12. 7. 2021, Aktualizace č. 5, schválené dne 11. 8. 2020 (dále jen „PÚR“),
- Zásady územního rozvoje Kraje Vysočina, ve znění Aktualizace č. 1 (nabytí účinnosti dne 23. 10. 2012), Aktualizace č. 2 (nabytí účinnosti dne 7. 10. 2016), Aktualizace č. 3 (nabytí účinnosti dne 7. 10. 2016), Aktualizace č. 4 (nabytí účinnosti dne 7. 11. 2020), Aktualizace č. 5 (nabytí účinnosti dne 30. 12. 2017), Aktualizace č. 6 (nabytí účinnosti dne 14. 6. 2019), Aktualizace č. 7 (nabytí účinnosti dne 20. 10. 2021), Aktualizace č. 8 (nabytí účinnosti dne 13. 4. 2021) rozsudku Krajského soudu v Brně č. j.: 64 A 1/2017 – 118 z 13. 4. 2017 (dále jen „ZÚR KrV“),

| TELEFON | FAX | E-MAIL | BANKOVNÍ SPOJENÍ | IČ / DIČ | ÚŘEDNÍ DNY |
|-----------|-----------|---------------|---|------------------------|--|
| 566598300 | 566598305 | posta@nmnm.cz | KB Žďár nad Sázavou
č.ú. 19-1224751/0100 | 00294900
CZ00294900 | Po: 8 ⁰⁰ - 18 ⁰⁰
St: 8 ⁰⁰ - 17 ⁰⁰
Čt: 8 ⁰⁰ - 14 ⁰⁰ |

- Úplné znění Územního plánu Nové Město na Moravě po změně č. 1, které nabylo účinnosti dne 12. 3. 2020 (dále jen „ÚP Nové Město na Moravě“).

Úřad územního plánování **přezkoumal záměr podle § 96b odst. 3 stavebního zákona** následujícím způsobem:

- **PÚR** byla zpracována a zpřesněna v ZÚR KrV a v ÚP Nové Město na Moravě. Aktualizací č. 4 PÚR, účinné od 1. 9. 2021, ČR došlo k zařazení území ORP Nové Město na Moravě do specifické oblasti SOB9 - „Specifická oblast, ve které se projevuje akutní problém ohrožení suchem“. Navržený záměr není v rozporu s podmínkami a úkoly stanovenými pro tuto specifickou oblast.
- Samostatným posuzováním souladu se **ZÚR KrV** se úřad územního plánování v tomto případě nezabýval, neboť dne 12. 3. 2020 nabylo účinnosti Úplné znění ÚP Nové Město na Moravě po změně č.1, do kterého byly ZÚR KrV zpracovány. Aktualizace č. 4, 7, 8 ZÚR KrV, které od té doby nabyly účinnosti, se nevztahují na území, ve kterém se posuzovaný záměr nachází, ani se nevztahují k záměru jako takovému.
- Dle **ÚP Nové Město na Moravě** jsou pozemky dotčené záměrem (vše v katastrálním území Nové Město na Moravě) zařazeny následovně:
 - pozemek parc. č. 335/1 a část pozemku parc. č. 1005/2 – zastavěné území – Plochy dopravní infrastruktury – místní (DM). Hlavním využitím těchto ploch jsou *pozemní komunikace, manipulační plochy a parkovací plochy* a přípustné zde mj. *jsou silnice, místní komunikace a cesty, chodníky a cyklostezky, podzemní stavby veřejné technické infrastruktury*;
 - pozemky parc. č. 1031, 1005/3, 1005/4 – zastavěné území - Plochy smíšené obytné – městské (SM). Hlavním využitím těchto ploch je *bydlení a občanské vybavení* a přípustná zde mj. je *související dopravní a technická infrastruktura*;
 Navržený záměr, v rámci kterého má dojít k rekonstrukci vodovodní a kanalizační sítě a k opravě povrchů místní komunikace je v souladu s přípustným využitím ploch (SM) a (DM). Záměr je v souladu s ÚP Nové Město na Moravě.
- Navržený záměr je rovněž v souladu s **cíli a úkoly územního plánování** stanovenými v § 18 a 19 stavebního zákona, zejména pak s úkoly obsaženými v ust. § 19 odst. 1 písm. b) dle kterého je úkolem územního plánování stanovovat koncepci rozvoje území, včetně urbanistické koncepce s ohledem na hodnoty a podmínky v území, a písm. e) dle něhož územní plánování stanovuje podmínky pro provedení změn v území, zejména pak pro umístění a uspořádání staveb s ohledem na stávající charakter a hodnoty území a na využitelnost navazujícího území. Navržený záměr rekonstrukce dopravní a technické infrastruktury je navržen do území, které je využíváno zejména pro hromadné bydlení. Jeho realizací dojde ke zlepšení stavu stávajících staveb a zařízení a ke zkvalitnění bydlení v dané lokalitě i okolí.

Závazné stanovisko není samostatným rozhodnutím ve správním řízení, ale je úkonem učiněným dotčeným orgánem pro řízení vedené příslušným stavebním úřadem. Jeho obsah lze tedy podle § 149 zákona č. 500/2004 Sb., správní řád, ve znění pozdějších předpisů, napadnout pouze v rámci odvolání podanému proti rozhodnutí ve věci samé.

Platnost závazného stanoviska lze prodloužit, pokud se nezmění podmínky v území.

Závazné stanovisko nepozbývá platnosti:

| TELEFON | FAX | E-MAIL | BANKOVNÍ SPOJENÍ | IČ / DIČ | ÚŘEDNÍ DNY |
|-----------|-----------|---------------|----------------------|------------|--|
| 566598300 | 566598305 | posta@nmnm.cz | KB Žďár nad Sázavou | 00294900 | Po: 8 ⁰⁰ - 18 ⁰⁰ |
| | | | č.ú. 19-1224751/0100 | CZ00294900 | St: 8 ⁰⁰ - 17 ⁰⁰ |
| | | | | | Čt: 8 ⁰⁰ - 14 ⁰⁰ |

- bylo-li na základě žádosti podané v době jeho platnosti vydáno územní rozhodnutí, společné povolení nebo jiné obdobné rozhodnutí podle jiného zákona a toto rozhodnutí nabylo právní moci,
- byla-li na základě návrhu veřejnoprávní smlouvy nahrazující územní rozhodnutí nebo společné povolení v době jeho platnosti uzavřena veřejnoprávní smlouva a tato veřejnoprávní smlouva nabyla účinnosti, nebo
- nabyli-li právních účinků územní souhlas nebo společný územní souhlas a souhlas s provedením ohlášeného stavebního záměru vydaný k oznámení stavebního záměru učiněného v době platnosti závazného stanoviska.

Ing. Lenka Jamborová
vedoucí odboru stavebního a životního prostředí

| | | | | | |
|-----------|-----------|---------------|---|------------------------|--|
| TELEFON | FAX | E-MAIL | BANKOVNÍ SPOJENÍ | IČ / DIČ | ÚŘEDNÍ DNY |
| 566598300 | 566598305 | posta@nmnm.cz | KB Žďár nad Sázavou
č.ú. 19-1224751/0100 | 00294900
CZ00294900 | Po: 8 ⁰⁰ - 18 ⁰⁰
St: 8 ⁰⁰ - 17 ⁰⁰
Čt: 8 ⁰⁰ - 14 ⁰⁰ |

Městský úřad Nové Město na Moravě

odbor dopravy a vnitřních věcí

Vratislavovo náměstí 103,
592 31 Nové Město na Moravě

Stanislav Blaha
Studentská 1133
591 01 Žďár nad Sázavou

| | | | |
|----------------------|---------------------|---|----------------------|
| Váš dopis zn./ze dne | Naše značka | Vyřizuje/linka | Nové Město na Moravě |
| 01.12.2021 | MUNNMN/46711/2021/1 | Martin Grepl/566 598 375
martin.grepl@meu.nmm.cz | Dne: 02.12. 2021 |

Městský úřad Nové Město na Moravě, odbor dopravy a vnitřních věcí od Vás obdržel žádost o vyjádření k projektové dokumentaci stavby: **„NOVÉ MĚSTO NA MORAVĚ – REKONSTRUKCE VODOVODU A KANALIZACE UL. SMETANOVA“**

Městský úřad Nové Město na Moravě, odbor dopravy a vnitřních věcí, jako silniční správní úřad příslušný podle § 40 odst. 4 písm. d) zákona č. 13/1997 Sb., o pozemních komunikacích, ve znění pozdějších předpisů (dále jen "zákon o pozemních komunikacích"), posoudil předložené doklady z hlediska silničních zájmů. Na základě toho ve smyslu ustanovení zákona o pozemních komunikacích a vyhlášky č. 104/1997 Sb., ve znění pozdějších předpisů, kterou se provádí zákon o pozemních komunikacích, v návaznosti na § 154 zákona č. 500/2004 Sb., správní řád, ve znění pozdějších předpisů (dále jen „správní řád“) vydává

závazné stanovisko

ke shora uvedené stavbě.

S realizací výše uvedené stavby souhlasíme za předpokladu, že budou dodrženy následující podmínky:

1. Během prací nesmí být na silnicích, místních komunikacích a jejich součástech skladován žádný materiál, silnice, místní komunikace a veřejně přístupné účelové komunikace nesmí být poškozovány a znečišťovány.
2. Při umístění nového vedení inženýrských sítí a jiných nadzemních nebo podzemních vedení všeho druhu v silničním pozemku (pozemek, na němž je umístěno těleso silnice nebo místní komunikace a silniční pomocný pozemek) je třeba požádat odbor dopravy a vnitřních věcí Městského úřadu Nové Moravě, o povolení zvláštního užívání silnice nebo místní komunikace, podle § 25 odst. 6 písm. d) zákona o pozemních komunikacích.
3. Při užití silnice nebo místní komunikace jiným než obvyklým způsobem nebo k jiným účelům než pro které je určena (stání vozidel na pozemní komunikaci, uložení materiálu, překop, protlak, výkop aj.), je třeba povolení příslušného silničního správního úřadu. O povolení zvláštního užívání pozemní komunikace požádá žadatel zdejší odbor dopravy a vnitřních věcí minimálně 1 měsíc před realizací prací.
4. O povolení uzavírky silnice, místní komunikace nebo veřejně přístupné účelové komunikace požádá žadatel minimálně 30 dní před zahájením prací. Žádost bude obsahovat náležitosti stanovené § 39 vyhlášky 104/1997 Sb., ve znění pozdějších předpisů.
5. Dopravní značení na silnici, místní komunikaci nebo veřejně přístupné účelové komunikaci je možné osadit až po vydání samostatného přípisu vydaného naším odborem. Součástí žádosti bude zpracovaná situace se zakreslením dopravního značení navrženého v souladu se

zákonem č. 361/2000 Sb., ve znění pozdějších předpisů a vyhlášky č. 294/2015 Sb. a Technických podmínek.

Odůvodnění:

Městský úřad Nové Město na Moravě, odbor dopravy a vnitřních věcí, Vratislavovo náměstí 103, 592 31 Nové Město na Moravě obdržel od žadatele, kterým jsou účastníci řízení Svaz vodovodů a kanalizací Žďársko

Vodárenská 2 591 01 Žďár nad Sázavou zastoupený na základě plné moci právnickou osobou Stanislav Blaha, Studentská č.p. 1133/3, Žďár nad Sázavou 4, 591 01 Žďár nad Sázavou 1, žádost o vyjádření k projektové dokumentaci stavby: „**NOVÉ MĚSTO NA MORAVĚ – REKONSTRUKCE VODOVODU A KANALIZACE UL. SMETANOVA**“. Po posouzení předložených podkladů z hlediska silničních zájmů a za dodržení výše uvedených podmínek nemáme připomínky k realizaci výše uvedené stavby.

Poučení o opravném prostředku:

Toto je závazné stanovisko ve smyslu § 149 správního řádu a podle tohoto ustanovení není závazné stanovisko samostatným rozhodnutím a nelze se proti němu odvolat. Obsah závazného stanoviska je závazný pro výrokovou část rozhodnutí vydaného podle zvláštních předpisů. Odvolat se proti obsahu závazného stanoviska lze až v rámci odvolání proti rozhodnutí příslušného správního orgánu.

Otisk úředního razítka

Bc. Petr Pazour

vedoucí odboru dopravy a vnitřních věcí

Obdrží:

účastníci

Stanislav Blaha, IDDS: tkidqez

sídlo: Studentská č.p. 1133/3, Žďár nad Sázavou 4, 591 01 Žďár nad Sázavou 1



Nové Město na Moravě

místostarosta města

Vratislavovo náměstí 103,
592 31 Nové Město na Moravě

Stanislav Blaha
Studentská 3/1133
591 01 Žďár nad Sázavou

Váš dopis značky/ze dne
/

Naše značka
MUNNMN/
46708/2021-1

Vyřizuje/linka
Lenka Stará / 566598312

Nové Město na Moravě
8.12.2021

Vyjádření města k projektové dokumentaci stavebního záměru – Nové Město na Moravě, rekonstrukce vodovodu a kanalizace ul. Smetanova (investor SVK Žďársko)

Dne 1.12.2021 jsme obdrželi Vaši žádost o vyjádření města k projektové dokumentaci stavebního záměru – Nové Město na Moravě, rekonstrukce vodovodu a kanalizace ul. Smetanova.

Město Nové Město na Moravě, na základě stanovisek předložených dotčenými správci města, s předloženým záměrem souhlasí a požaduje dodržení níže uvedených podmínek jednotlivých správců majetku města.

Správa místních komunikací (MK)

Kontakt na správce : Petr Ptáček, odbor správy majetku města

tel : +420 566 598 364, mob.: +420 724 775 894, email: petr.ptacek@meu.nmm.cz

Stavbou budou dotčeny místní komunikace (MK) - vozovka s živičným povrchem a chodníky s povrchem z betonové dlažby.

Stavba bude probíhat v koordinaci s akcí města - rekonstrukce ul. Smetanova (na této MK budou podmínky zásahu do komunikace upřesněny v rámci zmíněné akce).

Pro ostatní dotčené MK platí: - investor podá v dostatečném předstihu před zahájením stavby (min 30 dnů) na odbor DOPVV MěÚ Nové Město na Moravě žádost o povolení zvláštního užívání MK.

Ve vyjádření k této žádosti budou uvedeny konkrétní podmínky pro zásah do MK. Obecně oplatí, že u výkopů v chodnících požaduje město provedení zkoušky zhutnění zásypu výkopu v úrovni pláně minimálně lehkou vibrační deskou (zhutněno musí být na hodnotu min. $E_{df2}=42$ Mpa) a u výkopů ve vozovce statickou zkoušku zhutnění zásypu výkopu v úrovni pláně (zhutněno musí být na hodnotu min. $E_{df2}=45$ Mpa). Zkoušky budou doloženy protokoly o provedení zkoušek. Finální úprava povrchu bude provedena do 60 -ti dnů od otevření výkopu a to v rozsahu ochranného pásma konkrétní inženýrské sítě, minimálně však 50 cm od hran výkopu.

TELEFON
566598300

FAX
566598305

E-MAIL
posta@nmm.cz

BANKOVNÍ SPOJENÍ
KB Žďár nad Sázavou
č.ú. 19-1224751/0100

IČ / DIČ
00294900
CZ00294900

ÚŘEDNÍ DNY
Po: 8⁰⁰ - 18⁰⁰
St: 8⁰⁰ - 17⁰⁰
Čt: 8⁰⁰ - 14⁰⁰

Správa veřejného osvětlení (VO)

Kontakt na správce : Vladimír Dobiáš, odbor investic

tel : +420 566 598 354, mob.: +420 724 947 762, email:vladimir.dobias@meu.nmnm.cz

Ve vyznačeném řešeném území se nachází zařízení veřejného osvětlení /VO/ v majetku a správě města. Upozorňujeme, že stavba sítí je vedena přes stávající stožár nasvětlující přechod pro chodce na ul. Mírová a zasahuje do prostoru stožáru veřejného osvětlení nasvětlující křižovatku ul. Mírová a Smetanova. Dále je v tomto prostoru vedena v bezprostřední blízkosti se zemním kabelovým vedením VO. Pro vlastní realizaci stavby požadujeme prodloužení stávajícího vedení VO až k přechodovému svítidlu u nákupního centra u křižovatky ulic Kříčkova a Smetanova, které bude zakončeno v plastové spínací skříňce. Vedení VO bude uloženo v ochranné trubce a současně bude položeno i uzemnění propojující veškeré nové sloupky VO. Požadujeme, před případným zahájením stavebních prací, provést vytyčení stávajících kabelových rozvodů veřejného osvětlení, které zajistí na požádání Technické služby Nové Město na Moravě (p. Pavel Poul, 725 570 574). Stavební práce převezme, před záhozem zeminou určený pracovník TS Nové Město na Moravě.

Správa odpadového hospodářství

Kontakt na správce : Marcela Popelková, odbor správy majetku města

tel : +420 566 598 363, mob.: +420 724 775 895, email:marcela.popelkova@meu.nmnm.cz

S odpady vzniklými v rámci stavby, bude nakládáno v souladu se zákonem č. 541/2020 Sb., o odpadech. Doklady o likvidaci odpadů budou součástí předání díla.

Nádoby na zbytkový komunální odpad a biologicky rozložitelný komunální odpad rostlinného původu budou zhotovitelem díla/stavby v případě neprůjezdnosti MK před jejich svozem svezeny na místo dostupné pro svozovou techniku. V případě, že budou nádoby vyváženy svozovou společností z důvodu nesplnění těchto podmínek v náhradním termínu svozu, bude tento proveden na náklady dodavatele díla/stavby.

Stanovisko správce sportovišť a hřišť a mobiliáře v majetku města

Kontakt na správce : Marcela Popelková, odbor správy majetku města

tel : +420 566 598 363, mob.: +420 724 775 895, email:marcela.popelkova@meu.nmnm.cz

V zájmovém prostoru se nachází zařízení v mé správě - bytový dům č.p. 540, který by neměl být realizací stavby dotčen.

Správa bytového majetku

Kontakt na správce : Marcela Popelková, odbor správy majetku města

tel : +420 566 598 363, mob.: +420 724 775 895, email:marcela.popelkova@meu.nmnm.cz

Bez připomínek. V zájmovém prostoru se nenachází zařízení ve správě bytového fondu města.

Správa veřejné zeleně

Kontakt na správce : Ing. Zuzana Janovská, odbor správy majetku města

tel : +420 566 598 366, mob.: +420 778 765 306, email:zuzana.janovska@meu.nmnm.cz

Stavbou bude dotčena zeleň města na pozemku par.č. 335/1, 1031, 1005/3 a 1005/4 v kat. území Nové Město na Moravě.

Při realizaci stavby požadujeme zachovat ochranné pásmo kořenového systému dřevin tj. 2,5 m od paty kmene. Pokud to z nějakého důvodu není technicky možné, požadujeme provádět výkopové práce výhradně ručně a to s ohledem na skutečnost, že v tomto případě nebude dodrženo ochranné

pásma dřevin, jejich kořenového systému. Místo výkopu a dotčená plocha stavbou ve veřejné zeleni bude uvedena do původního stavu vč. zhutnění a osetí kvalitním travním semenem. Bude-li při realizaci nutné kácení dřevin, které si vyžaduje povolení, toto musí být vydáno nejdéle s povolením stavby.

V případě užívání ploch veřejné zeleně bude minimálně 7 dní před zahájením stavebních prací na odboru správy majetku města požádáno o povolení zvláštního užívání veřejného prostranství - ploch veřejné zeleně. Za užívání veřejného prostranství pro provádění výkopových prací, umístění stavebních nebo reklamních zařízení, umístění skládek nebo stavebních materiálů se podle čl. 6 písmeno Obecně závazné vyhlášky č. 6/2014 o místním poplatku za užívání veřejného prostranství platí poplatek ve výši 4 až 50 Kč / m

Správa vodního hospodářství

Kontakt na správce : Miloš Hemza, odbor investic

tel : +420 566 598 352, mob.: +420 606 725 513, email: milos.hemza@meu.nmnm.cz

Bez připomínek. Předloženým záměrem nejsou dotčena zařízení ve správě vodního hospodářství města.

Správa nebytového fondu města

Kontakt na správce : Ing. Radek Fila, odbor správy majetku města

tel : +420 566 598 360, mob.: +420 723 190 997, email: radek.fila@meu.nmnm.cz

Bez připomínek. V uvedené lokalitě se nenachází majetek ve správě nebytového hospodářství města.

Správa informačního systému města

Kontakt na správce : Zbyněk Grepl, oddělení informatiky

tel : +420 566 598 390, mob.: +420 602 553 996, email: zbynek.grepl@meu.nmnm.cz

Po ukončení stavebních prací požadujeme, dle vyhlášky města č. 2/2015 o digitální technické mapě města, zaměření výškového i polohopisného stavu v digitální formě ve formátech dgn nebo shp a jeho předání správci Oddělení informatiky MěÚ Nové Město na Moravě, který potvrdí převzetí zaměření pro účely dokončení příslušných řízení vedených v této věci Odborem stavebním a životního prostředí MěÚ Nové Město na Moravě.


Majetková správa

Kontakt na správce : Ing. Taťána Vinklerová, odbor správy majetku města

tel : +420 566 598 365, email: tatana.vinklerova@meu.nmnm.cz

Bez připomínek.

S pozdravem


Stanislav Marek
místostarosta města



Na vědomí: Městský úřad Nové Město na Moravě, odbor SŽP, Vratislavovo nám. 103, 592 31 Nové Město na Moravě

KRAJSKÁ HYGIENICKÁ STANICE

KRAJE VYSOČINA SE SÍDLEM V JIHLAVĚ

Tolstého 1914/15, 586 01 Jihlava, tel.: +420 567 564 551, e-mail: podatelna@khsjih.cz, ID: 4uuai3w

Č.j.: KHSV/31117/2021/ZR/HOK/Mal
Sp. značka: S-KHSV/31117/2021
Vyřizuje: Hana Malíková, tel.: 566 650 834,
hana.malikova@khsjih.cz
Č.j. odesílatele: -
Počet listů/příloh: 1/0

Ve Žďáře nad Sázavou dne 9.12.2021

Svaz vodovodů a kanalizací Žďársko, Vodárenská 2, 591 01 Žďár nad Sázavou
Zastoupen Stanislavem Blahou, UNI PROJEKT, Studentská 1133, 591 01 Žďár nad Sázavou

Nové Město na Moravě – rekonstrukce vodovodu a kanalizace ul. Smetanova - projektová dokumentace pro vydání společného povolení - závazné stanovisko orgánu ochrany veřejného zdraví.

Krajská hygienická stanice kraje Vysočina se sídlem v Jihlavě jako orgán ochrany veřejného zdraví, který je dotčeným věcně příslušným správním úřadem ve smyslu ustanovení § 82 odst. 2 písm. i) zák. č. 258/2000 Sb., o ochraně veřejného zdraví, ve znění pozdějších předpisů (dále jen „zákon č. 258/2000 Sb.“) a místně příslušným dle § 11 odst. 1 zák. č. 500/2004 Sb., správní řád, ve znění pozdějších předpisů (dále jen „správní řád“), vydává ve věci stavby „Nové Město na Moravě – rekonstrukce vodovodu a kanalizace ul. Smetanova“ v řízení podle § 4 odst. 2 písm. a) zákona č. 183/2006 Sb., stavební zákon, ve znění pozdějších předpisů (dále jen „stavební zákon“) toto **závazné stanovisko**:

S projektovou dokumentací „Nové Město na Moravě – rekonstrukce vodovodu a kanalizace ul. Smetanova“ pro společné řízení k umístění a povolování staveb s odkazem na § 77 odst. 1 zákona o ochraně veřejného zdraví, vyhl. č. 252/2004 Sb., kterou se stanoví se hygienické požadavky na pitnou a teplou vodu a četnost a rozsah kontroly pitné vody, ve znění pozdějších předpisů, vyhl. č. 409/2005 Sb., o hygienických požadavcích na výrobky přicházející do přímého styku s vodou a na úpravu vody a nařízení vlády č. 272/2011 Sb., o ochraně zdraví před nepříznivými účinky hluku a vibrací, ve znění pozdějších předpisů, se

souhlasí,

s odkazem na § 77 odst. 1 zákona o ochraně veřejného zdraví a § 4 odst. 6 stavebního zákona se souhlas váže na splnění podmínek:

1. Veškeré výrobky určené k přímému styku s vodou s pitnou vodou, které budou použity na stavbu nové části vodovodu, musí splňovat požadavky vyhl. č. 409/2005 Sb., o hygienických požadavcích na výrobky přicházející do přímého styku s vodou a na úpravu vody. Doklady o ověření jejich zdravotní nezávadnosti budou předloženy nejpozději při závěrečné kontrolní prohlídce stavby.
2. Z nové části vodovodu bude před uvedením do provozu proveden krácený rozbor vody (akreditovaný odběr i analýzy). Protokol, kterým se prokáže vyhovující jakost vody, bude předložen nejpozději při závěrečné kontrolní prohlídce stavby.

Odůvodnění:

Na základě žádosti Stanislava Blahy, IČ: 15261182, UNI PROJEKT, Studentská 1133, 591 01 Žďár nad Sázavou zastupujícího na základě plné moci investora Svaz vodovodů a kanalizací Žďársko, Vodárenská 2, Žďár nad Sázavou, IČ: 43383513, doručené dne 2.12.2021, posoudila Krajská hygienická stanice kraje Vysočina se sídlem v Jihlavě (dále jen „KHS kraje Vysočina“) předloženou projektovou dokumentaci pro

vydání společného povolení shora uvedené stavby vypracovanou žadatelem v 10/2021 pod zakázkovým číslem 2021/B1/40.

Projektová dokumentace řeší rekonstrukci vodovodu a kanalizace na ul. Smetanova v Novém Městě na Moravě.

SO 01 Rekonstrukce vodovodu – jedná se o dva na sebe napojené úseky, a to od č.p. 538 po křižovatku ulic Kříčkova a Nádražní a krátký úsek řadu od křižovatky ulic Smetanova a Mírová směrem do ulice Mírová. Jako trubní materiál se navrhuje TLT DN 150 C64 400g/m² o délce 153,7 m a TLT DN 100 C100 400g/m² o délce 5,0 m. na rekonstruované řady bude přepojeno 5 vodovodních přípojek, samostatné pro č.p. 708, 711 a 729, společné pro bytové domy č.p. 712, 713 a bytové domy č.p. 1010, 1011.

SO 02 Rekonstrukce kanalizace – jedná se o dva úseky jednotné kanalizace z trub kameninových DN 250 o délce 27,5 m a DN 300 o délce 73,5 m. Na rekonstruované potrubí bude přepojeno 12 kanalizačních přípojek.

Při realizaci stavby může vlivem stavebních prací dojít ke zvýšení hlučnosti v dané lokalitě. Zásady organizace výstavby včetně předpokládaného vlivu provádění stavby, tedy i hluku ze stavební činnosti, jsou řešeny v Souhrnné technické zprávě v částech B.2.10. Vliv hluku se předpokládá z užití stavební techniky, případně související dopravy. Bude pouze dočasný a soustředěný do místa aktuálně pobíhající výstavby. Dodavatel stavebních prací zajistí, aby stroje a mechanismy byly v dobrém technickém stavu, jejich hlučnost nepřesahovala hodnoty stanovené v technickém osvědčení a byl omezen jejich chod naprázdno. V místech, kde by s ohledem na vzdálenost zástavby od zdroje hluku nebylo možné zajistit jinou ochranu před hlukem, bude použita pasivní ochrana (kryty, přenosné akustické zástěny apod.). Nejhluchnější práce budou časově omezeny, případně rozloženy na více kratších časových úseků. Vliv hluku bude tedy minimalizován organizačními a technickými opatřeními uvedenými v předložené projektové dokumentaci. Orgán ochrany veřejného zdraví upozorňuje na skutečnost, že při provádění stavebních prací je zhotovitel stavby povinen u nejbližších chráněných venkovních a vnitřních prostorů staveb dodržet hygienické limity hluku a vibrací, které jsou stanoveny v nařízení vlády č. 272/2011 Sb., o ochraně zdraví před nepříznivými účinky hluku a vibrací ve znění pozdějších předpisů.

Po posouzení uvažovaného záměru konstatuje KHS kraje Vysočina, že dle návrhu předložené projektové dokumentace není v rozporu s požadavky zák. č. 258/2000 Sb.

Podmínka č. 1 vychází z ustanovení § 5 odst. 1 a 2 zákona č. 258/2000 Sb., neboť pro stavbu budou použity výrobky přicházející do přímého styku s pitnou vodou.

Podmínka č. 2 vychází z ustanovení § 3 odst. 2 zákona č. 258/2000 Sb. ve smyslu § 4 odst. 7 písm. a) a § 4 odst. 8 vyhl. č. 252/2004 Sb., kterou se stanoví hygienické požadavky na pitnou vodu a četnost a rozsah kontroly pitné vody, ve znění pozdějších předpisů, neboť je povinností osoby dodávající pitnou vodu pro veřejnou potřebu zajistit provedení kráceného rozboru z nové části vodovodu, která má být uvedena do provozu..

Ing. Josef Roháček
vedoucí oddělení hygieny obecné a komunální
ve Žďáře nad Sázavou

podepsáno elektronicky

Rozdělovník:

Stanislav Blaha, UNI PROJEKT, Studentská 1133, 591 01 Žďár nad Sázavou



HZSJX007RK9V



Hasičský záchranný sbor Kraje Vysočina

územní odbor Žďár nad Sázavou

Jamská 4, Žďár nad Sázavou 591 01



Č. j.: HSJI- 5453-2/ZR-2021
Datum: 16. 12. 2021
Vyřizuje: nprap. Marta Rybová
Tel.: 950 291 108
E-mail: m.rybova@hasici-vysocina.cz
Počet stran: 2
Počet příloh: 0

Adresát:
Svaz vodovodů a kanalizací
Žďársko
Vodárenská 244/2
591 01 Žďár nad Sázavou

Název stavby:

Nové Město na Moravě - rekonstrukce vodovodu a kanalizace

Místo stavby:

Smetanova, Nové Město na Moravě

k. ú.: Nové Město na Moravě, parc. č. 335/1, 1031, 1005/2, 1005/3, 1005/4

Stavebník:

Svaz vodovodů a kanalizací Žďársko, IČO 43383513,

Vodárenská 244/2, Žďár nad Sázavou 4, 591 01 Žďár nad Sázavou 591 01

Předložená dokumentace:

dokumentace pro vydání společného povolení

vypracoval: *Stanislav Blaha, ČKAIT 1400047*ověřil: *Stanislav Blaha, ČKAIT 1400047*

datum: 10/2021

U s n e s e n í

Hasičský záchranný sbor Kraje Vysočina (dále jen „HZS Kraje Vysočina“) jako věcně a místně příslušný dotčený orgán na úseku požární ochrany podle ustanovení § 7 odst. 4 zákona č. 320/2015 Sb., o Hasičském záchranném sboru České republiky a o změně některých zákonů (zákon o hasičském záchranném sboru), ve znění pozdějších předpisů, a dle ustanovení § 26 odst. 2 písm. b) a ustanovení § 31 odst. 1 písm. b) zákona č. 133/1985 Sb., o požární ochraně, ve znění pozdějších předpisů (dále jen „zákon o požární ochraně“), ve věci žádosti žadatele Svaz vodovodů a kanalizací Žďársko, IČO: 43383513, se sídlem: Žďár nad Sázavou, Vodárenská 244/2, rozhodl

takto:

Řízení o žádosti, vedené pod č.j.: HSJI-5453-2/ZR-2021 se podle § 43 odst. 1 písm. b) zákona č. 500/2004 Sb., správní řád, ve znění pozdějších předpisů **odkládá**.

Odůvodnění:

HZS Kraje Vysočina obdržel dne 2.12.2021 žádost o vydání závazného stanoviska, vedenou pod shora uvedeným číslem jednacím (dále také „žádost“). V souvislosti s nedávnou novelizací zákona o požární ochraně došlo k legislativním změnám v kategorizaci staveb, u nichž se vykonává státní požární dozor, a to ve smyslu ustanovení § 39 odst. 1 zákona o požární ochraně a vyhlášky č. 460/2021 Sb., o kategorizaci staveb z hlediska požární bezpečnosti a ochrany obyvatelstva (dále jen „vyhláška o kategorizaci staveb“).


Ke dni 1. 12. 2021 nabyl účinnosti zákon č. 415/2021 Sb., kterým se mění zákon o požárním ochraně, čímž dochází ke změně výkonu státního požárního dozoru.

Dle § 39 odst. 1 zákona o požární ochraně v souvislosti s § 6 odst.1 písm. a) vyhlášky o kategorizaci staveb, která stanovuje kritéria a charakteristiku kategorie stavby z hlediska požární bezpečnosti a ochrany obyvatelstva, je předmětem Vaší žádosti stavba kategorie 0, u které se dle § 40 odst. 1 zákona o požární ochraně nevykonává státní požární dozor. Závazné stanovisko se tedy již v tomto případě nevyžaduje a HZS Kraje Vysočina ani jiný správní orgán tak není věcně příslušný k jeho vydání.

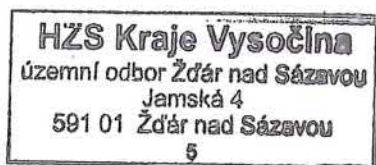
Z důvodu uvedeného shora tak nebylo řízení o žádosti zahájeno a bylo ve smyslu ustanovení 43 odst. 1 písm. b) správního řádu rozhodnuto o odložení věci tak, jak je uvedeno ve výrokové části tohoto usnesení.

Poučení

Proti tomuto usnesení lze dle § 76 odst. 5 správního řádu podat odvolání k Ministerstvu vnitra - generálnímu ředitelství Hasičského záchranného sboru České republiky, a to do 15 dnů ode dne jeho oznámení, podáním učiněným u Hasičského záchranného sboru Kraje Vysočina, Ke Skalce 32, 586 04 Jihlava nebo prostřednictvím datové schránky ID DS: ntdaa7v. Lhůta pro podání odvolání se počítá ode dne následujícího po dni doručení tohoto usnesení. Odvolání nemá odkladný účinek.


plk. Ing. Vladimír Sobotka
ředitel ÚO
úřední osoba

Otisk úředního razítka





Digitálně podepsal/a: Ing. Jan Pešek, 9. 12. 2021 9:23

Stanislav Blaha
Studentská 1133/3
Žďár nad Sázavou 4
59101

VÁŠ DOPIS ZNAČKY/ZE DNE

NAŠE ZNAČKA
PM-54292/2021/5203/Ko

VYŘIZUJE
Ing. Dana Kopřivová
+420 541 637 302
koprivova@pmo.cz

MÍSTO/DATUM
Brno
8.12.2021

DUR+DSP Nové Město na Moravě - rekonstrukce vodovodu a kanalizace ul. Smetanova, parc.č. 335/1, 1031, 1005/2, 1005/3, 1005/4, investor Svaz vodovodů a kanalizací Žďársko

(k.ú. Nové Město na Mor., ORP Nové Město n M., kraj Vysočina, 4-15-01)

Charakteristika akce

Předložená dokumentace (zpracoval žadatel 10/2021) řeší rekonstrukci vodovodu a jednotné kanalizace v ul. Smetanova.

Navrhované parametry stavby:

SO 01 Vodovod

Rekonstrukce vodovodu-1 z TLT DN 150 - 153,7 m

Rekonstrukce vodovodu-2 z TLT DN 100 - 5,0 m

SO 02 Kanalizace jednotná

Kanalizace z DN 250 – kamenina, 27,5 m

Kanalizace z DN 300 - kamenina, 73,5 m

Řešená lokalita se nachází ve vodním útvaru Bobrůvka (Loučka) od pramene po tok Libochovka
ID VÚ : DYJ_0390.

Stanovisko správce povodí

Na základě ustanovení § 54 odst. 4 zákona 254/2001 Sb. o vodách a o změně některých zákonů (vodní zákon) vydává Povodí Moravy, s. p., jako správce povodí následující

s t a n o v i s k o :

a) Z hlediska zájmů daných platným Národním plánem povodí Dunaje a Plánem dílčího povodí Dyje [ustanovení § 24 až § 26 vodního zákona) je uvedený záměr možný, protože lze předpokládat, že záměrem nedojde ke zhoršení chemického stavu a ekologického stavu/potenciálu dotčených útvarů povrchových vod a chemického stavu a kvantitativního

stavu útvarů podzemních vod, a že nebude znemožněno dosažení jejich dobrého stavu/potenciálu.

Toto hodnocení vychází z posouzení souladu daného záměru s výše uvedenými platnými dokumenty.

Předpokládáme, že uvedený záměr vzhledem ke svému charakteru, velikosti a dopadu nebude mít vliv na stav vodního útvaru.

b) Z hlediska dalších zájmů chráněných zákonem č. 254/2001 Sb., o vodách a o změně některých zákonů, sdělujeme:

K rekonstrukci vodovodu a kanalizace nemáme připomínky.

Veřejná jednotná kanalizační síť je zakončena městskou ČOV Nové Město na Mor.

Doba platnosti tohoto stanoviska je 2 roky, nebude-li využito pro vydání platného rozhodnutí nebo opatření vodoprávního nebo jiného správního úřadu.

Ing. Jan Pešek

vedoucí útvaru správy povodí



Pomáhat a chránit

POLICIE ČESKÉ REPUBLIKY
KRAJSKÉ ŘEDITELSTVÍ POLICIE KRAJE VYSOČINA

Územní odbor Žďár nad Sázavou
Dopravní inspektorát

Č.j.: KRPJ-130089-1/ČJ-2021-161406-DING

Žďár nad Sázavou 8. prosince 2021

Stanislav Blaha
Studentská 1133
591 01 Žďár nad Sázavou

1. Zvláštní užívání pozemních komunikací dle § 25 odst. 6 písm. d) zák. č. 13/1997 Sb., o pozemních komunikacích v rámci akce "Nové Město na Moravě – rekonstrukce vodovodu a kanalizace ul. Smetanova" – místní komunikace ul. Kříčkova a Smetanova v Novém Městě na Moravě

Závazné stanovisko:

(ve smyslu § 25 zákona č. 13/1997 Sb., o pozemních komunikacích)

Policie ČR, Dopravní inspektorát Žďár nad Sázavou, jako orgán vykonávající státní správu ve věcech provozu na pozemních komunikacích a bezpečnosti a plynulosti provozu na pozemních komunikacích v souladu s ustanovením §124 zákona č. 361/2000 Sb., o provozu na pozemních komunikacích, a v souladu s ustanovením §1 zákona č. 12/1997 Sb., o bezpečnosti a plynulosti provozu na pozemních komunikacích, a jako orgán sloužící veřejnosti, jehož úkolem je mj. chránit bezpečnost osob a majetku a veřejný pořádek v souladu s ustanovením §2 zákona č. 273/2008 Sb., o Policii České republiky, k Vaší žádosti sděluje:

Podle § 2 odst. 1 zákona č. 13/1997 Sb., o pozemních komunikacích je pozemní komunikace dopravní cesta určená k užití silničními a jinými vozidly a chodci, včetně pevných zařízení nutných pro zajištění tohoto užití a jeho bezpečnosti. § 36 citovaného zákona upravuje podmínky styku dálnice, silnice a místní komunikace s vedeními a s okolím.

Policie ČR, Dopravní inspektorát Žďár nad Sázavou, **za předpokladu** souladu Vámi navrženého řešení s výše citovanými zákonnými ustanoveními, **souhlasí** se zvláštním užíváním dotčené pozemní komunikace (místní komunikace) ve smyslu § 25 odst. 6 písm. d) zákona č. 13/1997 Sb., o pozemních komunikacích (*umístění inženýrských sítí a jiných nadzemních nebo podzemních vedení všeho druhu v silničním pozemku, na něm nebo na mostních objektech*).

2. „Nové Město na Moravě – rekonstrukce vodovodu a kanalizace ul. Smetanova" - projektová dokumentace


Stanovisko:

(ve smyslu § 16 odst. 2. písm. b) zákona č. 13/1997 Sb., o pozemních komunikacích)

Policie ČR, Dopravní inspektorát Žďár nad Sázavou, **za předpokladu** souladu s podmínkami pod bodem 1. tohoto dokumentu, **souhlasí** s předloženou projektovou dokumentací předmětné stavby pro vydání společného povolení.

Zpracoval: por. Bc. Jan Štefáček
komisař




npor. Mgr. Pavel Musil
vedoucí oddělení

B.4 Dopravní řešení

Příjezdy na staveniště budou řešeny po stávajících státních a místních komunikacích. Při provádění stavebních prací v komunikaci se předpokládá omezení běžného provozu. Veškerá omezení provozu budou v předstihu projednána a odsouhlasena s DI policie ČR. Dopravní značení bude zajišťovat dodavatel stavby ve spolupráci s dopravním inspektorátem.

Před zahájením prací v místní komunikaci je nutno požádat o povolení zvláštního užívání místní komunikace.

Při stavbě bude zřízeno přechodné dopravní značení, které bude osazeno až po vydání samostatného přípisu „Stanovení přechodné úpravy na pozemních komunikacích“.

K povolení zvláštního užívání komunikace a k přechodnému dopravnímu značení je nutné vyjádření Policie ČR – DI Žďár nad Sázavou.

Stavba bude z velké části probíhat v místní komunikaci ul. Smetanova a v místě napojení v bodě Nv14 v chodníku vedle silnice II. třídy č. 354, kdy nedojde k dotčení povrchu silnice II. třídy. Rekonstrukce vodovodu a kanalizace bude prováděna současně s akcí města Nového Město na Moravě „Rekonstrukce ul. Smetanova, úsek Drobného - Kříčkova“.

Stavba bude prováděna při úplné uzavírcce místní komunikace ul. Smetanova. Úplná uzavírka silnice, včetně všech povolení, přechodného dopravního značení s vyznačením objízdných tras bude součástí akce Nového Města na Moravě.

Krajská správa a údržba silnic Vysociny



UNI PROJEKT

Studentská 1133
591 01 Žďár nad Sázavou

Ve Žďáře nad
Sázavou dne: 10.1.2022
Vaše čj. (zn.):
Číslo jednací: KSAUSVPO/19493/2021
Spisová zn.: 1158
Počet listů: 1
Počet příloh/listů: 0/0
Vyřizuje: Vít Křištof
Telefon: 724 331 297
E-mail: vit.kristof@ksusv.cz

Vyřádění k projektové dokumentaci pro společné povolení stavby na akci „Nové Město na Moravě – rekonstrukce vodovodu a kanalizace ulice Smetanova

S předloženou projektovou dokumentací pro společné povolení stavby na akci „Nové Město na Moravě – rekonstrukce vodovodu a kanalizace ulice Smetanova souhlasíme.

Plánovanou stavbou nedojde k dotčení silnic v naší správě.

S pozdravem

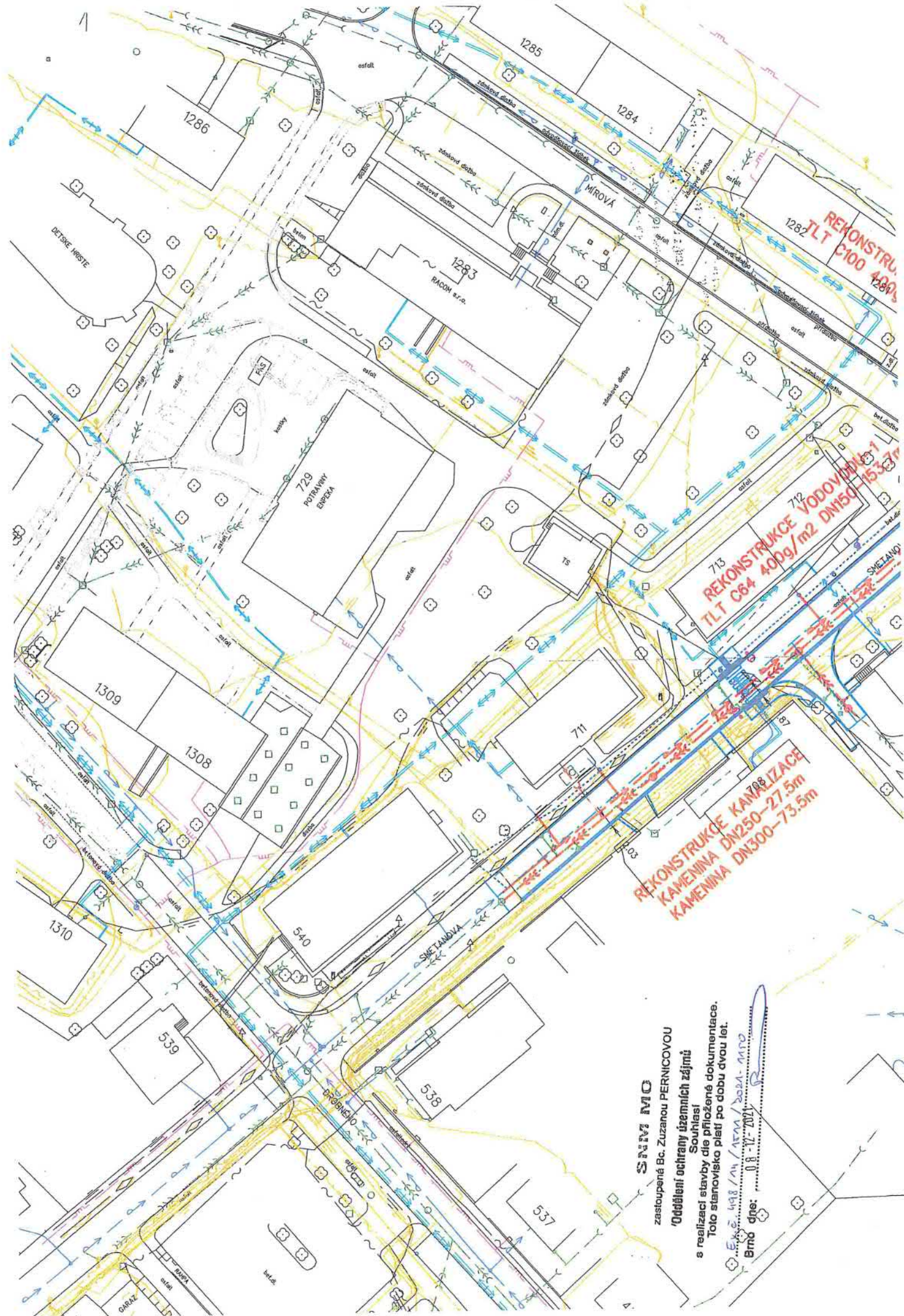
Ing. Miloslav Štěpánek
Vedoucí technicko-správního oddělení
Pracoviště Žďár nad Sázavou

Krajská správa a údržba
silnic Vysociny, příspěvková organizace
Kosovská 1122/16, 586 01 Jihlava
IČO: 00090450
Oddělení TSÚ Žďár nad Sázavou, tel.: 566 692 011
Jihlavská 1, 591 01 Žďár nad Sázavou

Přílohy: -

Zhotoveno ve 2 výtiscích

Na vědomí: -



SNM MO

zastupené Bc. Zuzanou PERNICOVOU

'Oddělení ochrany územních zájmů

Souhlasí

s realizací stavby dle přiložené dokumentace.
Toto stanovisko platí po dobu dvou let.

Ex. 1498 / 14 / 1474 / 2024 - 1474

Brno dne: 08.11.2024

(Signature)

VĚC: **ZÁPIS Z VÝBĚRU STAVENIŠTĚ ZE DNE 18.5.2021**

AKCE: **„NOVÉ MĚSTO NA MORAVĚ
- REKONSTRUKCE VODOVODU A KANALIZACE UL. SMETANOVA**

Účastníci jednání:
Viz přiložená prezenční listina

Projektant stavby obdržel objednávku od SVK Žďársko na zpracování projektu "Nové Město na Moravě – rekonstrukce vodovodu a kanalizace ul. Smetanova" v Novém Městě na Moravě podle záměrů rekonstrukce VAS a.s. ID: 2351 a 2352 ze dne 21.12.2020. Na základě této objednávky byl svolán výběr stavenišť.

Společně s akcí na výstavbu vodovodu a kanalizace bude probíhat i akce města Nové Město na Moravě na opravu komunikace ulice Smetanova. Obě tyto akce budou v rámci projekční přípravy vzájemně zkoordinovány.

Na dnešním jednání byl dohodnut následující rozsah prací související s výše uvedenou stavbou:

Vodovod:

- bude provedena rekonstrukce stávajících vodovodních řadů DN 100 z trub litinových a z PE.
- začátek rekonstrukce vodovodu bude v komunikaci ulice Smetanova, před domem č.p. 540, v místě napojení na již zrekonstruovaný vodovod DN 150 z TLT. Vodovodní řad bude po křižovatce ulic Mírová a Smetanova veden v komunikaci v souběhu s rekonstruovanou kanalizací. Bylo zvoleno řešení s vedením vodovodu v komunikaci, na místo vedení v nově opravených chodnících. V chodnících bude provedeno pouze přepojování vodovodních přípojek. Za komunikací ulice Smetanova bude vodovod veden v travní ploše v souběhu s novým chodníkem. Konec rekonstrukce bude v chodníku u komunikace ulice Kříčkova, v místě napojení na stávající vodovod DN 150 z TLT. V místě napojení by již mělo být osazeno nové šoupě pro napojení rekonstruovaného řadu (toto bude ověřeno u provozovatele vodovodu).
- na křižovatce ulic Mírová a Smetanova bude provedeno propojení s řadem z LT DN 100 vedeným ulicí Mírová. Armatury v místě propojení budou osazeny ke kraji komunikace, do osy jízdního pruhu.
- nové vodovodní řady budou provedeny tvárné litiny o dimenzi DN 100 a DN 150
- na zrekonstruovaný vodovod budou připojeny veškeré stávající vodovodní přípojky
- provozovatel vodovodu zjistí materiál a dimenze stávajících vodovodních přípojek a tyto informace předá projektantovi
- umístění sekčních uzávěrů bude dořešeno na technickém útvaru VAS a.s. během zpracování projektové dokumentace.
- stávající rušený vodovod bude ponechán v zemi

Kanalizace:

- bude provedena rekonstrukce stávající stoky jednotné kanalizace DN 300 z trub betonových na ulici Smetanova
- začátek rekonstrukce kanalizace bude v komunikaci ulici Smetanova, před domem č.p. 540, v místě napojení na již zrekonstruovanou stoku DN 300 z trub kameninových. Napojení bude provedeno do šachty č. 446, která je rovněž zrekonstruována, a která je již opatřena vtokovým otvorem pro napojení nové kanalizace DN 300 z trub kameninových. Konec rekonstrukce kanalizace bude v křižovatce ulic Mírová a Smetanova, před domem č.p. 1010, v místě osazení koncové šachty. Koncová šachta bude osazena za poslední přepojovanou kanalizační přípojkou.
- součástí rekonstrukce kanalizace bude i boční stoka mezi šachtami č. 447 a 448, která je vedena mezi domy č.p. 708 a 1011. Tato stávající kanalizace DN 300 je provedena z trub kameninových a

bude u ní ze strany provozovatele kanalizace ověřen technický stav, za účelem zda je nutné rekonstrukce. Prozatím je uvažováno, že tato stoka bude rekonstruována.

- jednotná kanalizace bude provedena z kameninových trub DN 300. Dimenze bude navržena v souladu s generelem odvodnění Města Nové Město na Moravě a bude ověřena výpočtem. Potrubí bude uloženo do betonových sedel.

- přípojky budou napojeny pomocí kameninových odboček, které budou součástí kanalizační stoky.

- součástí dokumentace na rekonstrukci kanalizace bude i potrubí kanalizačních přípojek, které bude nutné pro přepojení nemovitostí z jedné kanalizační stoky na druhou.

- na rekonstruovanou kanalizaci bude přepojeno 7 stávajících uličních vpustí. Nové vpustí budou umístěny do stejných míst jako stávající. Rekonstrukce vpustí, včetně přípojek, bude součástí akce města Nové Město na Moravě.

- hloubky uložení stávající kanalizace budou ověřeny během zpracování projektové dokumentace.

- číslování nových šachet zjistí projektant dotazem na GIS

- kanalizační šachty na stokách budou betonové prefabrikované, včetně den, u kterých bude žlab obložen kameninou

- šachty budou opatřeny litinovými poklopy KASI (plovoucí v komunikaci a s litinobetonovým rámem v nepevněném terénu) s logem SVK Žďársko.

- poklopy šachet budou umístěny přednostně do osy jízdního pruhu

- stávající kanalizační stoky určená ke zrušení budou vyplněny cemento – popílkovou směsí, z důvodu zamezení možnému propadu terénu nad trasou kanalizace, nebo budou vybourány.

Společné pro vodovod a kanalizaci:

- zásyp rýh bude proveden výkopovou zeminou

- dotčené povrchy budou v místech, kde nebude probíhat oprava povrchů v rámci akce města, uvedeny v šířce výkopů do původního stavu. Při vedení vodovodu a kanalizace v opravované komunikaci bude do rozpočtu dáno vybourání stávajících konstrukcí a následná oprava již v nových skladbách komunikace.

- projektová dokumentace bude zpracována v jednom stupni, tj. dokumentace pro vydání společného povolení liniové stavby technické infrastruktury a následně i dokumentace pro provádění stavby

- město Nové Město na Moravě zajistí provedení zkoušek asfaltů dle vyhlášky č. 130/2019 u stávající komunikace. Výsledky zkoušek předá město Nové Město na Moravě, všem zainteresovaným stranám a na základě těchto zkoušek se navrhne nakládání s odpady. Toto bude zapracováno do projektové dokumentace.

- odvoz přebytečné zeminy a skládkovné bude dořešeno v průběhu zpracování projektové dokumentace. Prozatím je uvažováno s odvozem do 5 km, bez poplatku za skládku, do prostoru v okolí hotelu Ski.

Přílohy:

1. Prezenční listina

2. Situace

Sepsal: Stanislav Blaha

Stanislav BLAHA
Studentská 1133
591 01 Žďár nad Sázavou
IČ: 152618211 CZ6310070344

PREZENČNÍ LISTINA

Z výběru staveníště konaného dne 18.5.2021 ve věci jednání ke stavbám:

„NOVÉ MĚSTO NA MORAVĚ – REKONSTRUKCE VODOVODU A KANALIZACE
UL. SMETANOVA“
A „POHLEDEC – NOVOSTAVBA VODOVODU A KANALIZACE PRO RD“

[illegible]

