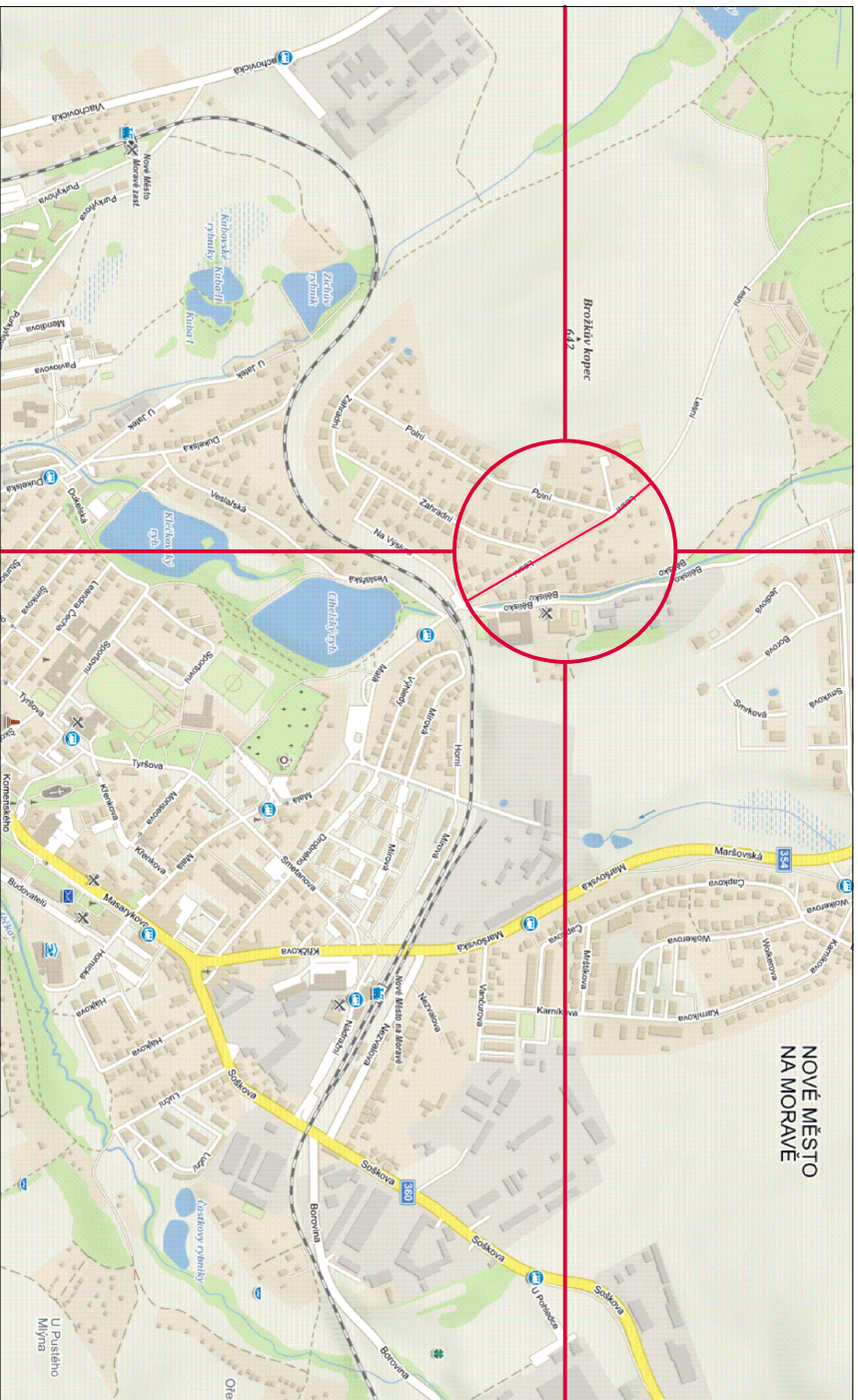


## ŘEŠENÉ ÚZEMÍ











## ŘEŠENÉ ÚZEMÍ – ortomapa KN



# ZÁKRES DO KATASTRÁLNÍ MAPY



## LEGENDA BAREV

	HRANICE PARCEL	
	HRANICE PLOCH Z KN	
	SILNIČNÍ OBRUBA	SO 101
	CHODNÍKOVÁ OBRUBA	SO 101
	ULIČNÍ VPUSTI VČETNĚ NAROJENÍ DO ŘADU	SO 101
	NOVÉ VEŘEJNÉ OSVĚTLENÍ	SO 401
	NOVÝ ASFALTOBETONOVÝ POVRCH, NOVÉ KONSTRUKČNÍ VRSTVY	SO 101
	NOVÝ CHODNÍK, STEZKA PRO CHODCE A CYKLISTY	SO 101

Zodpovědný projektant		HIP	Vypracoval										
Ing. Jan Červinka		Ing. Jakub Dufek	Ing. Jakub Dufek										
Investor: Město Nové Město n. M., Vratislavovo nám. 103, 592 31													
Místo stavby: NMnM, par.č. 1960/2,3912/4,3912/17,3912/18,1995/2,3912/19,1926													
Okres: Žďár nad Sázavou		Kraj: Vysočina											
Akce:													
Rekonstrukce ul.													
Lesní v NMNM													
Obsah:													
SITUACE ZÁBORU STAVBY													
<div>ENVIGEST PRO s.r.o.</div> <div>Žďárská 990 592 31 Nové Město na Moravě IČ 29319382 <a href="http://www.envigest.cz">www.envigest.cz</a></div> <div>tel. +420566616825    <a href="mailto:envigest@envigest.cz">envigest@envigest.cz</a></div> <table><tr><td>Formát</td><td>A3</td></tr><tr><td>Datum</td><td>11/2021</td></tr><tr><td>Stupeň</td><td>DPS</td></tr><tr><td>Číslo zakázky</td><td>1710</td></tr><tr><td>Měřítko</td><td>Číslo výkresu C.1</td></tr></table>				Formát	A3	Datum	11/2021	Stupeň	DPS	Číslo zakázky	1710	Měřítko	Číslo výkresu C.1
Formát	A3												
Datum	11/2021												
Stupeň	DPS												
Číslo zakázky	1710												
Měřítko	Číslo výkresu C.1												